SCAVI E BONIFICHE	
SCOTICO sp 50 cm	19.41 m
FOSSO	0.45 mq
RILEVATI	
RILEVATO	60.86 mq
TERRENO VEGETALE sp 30 cm	11.75 m
SOVRASTRUTTURA STRADALE	
MISTO STABILIZZATO NON LEGATO sp. 25 cm	4.00 m

SEZIONE N. : 33
Q. PROGETTO : 354.38
DIST.PROG. : 1+600.00

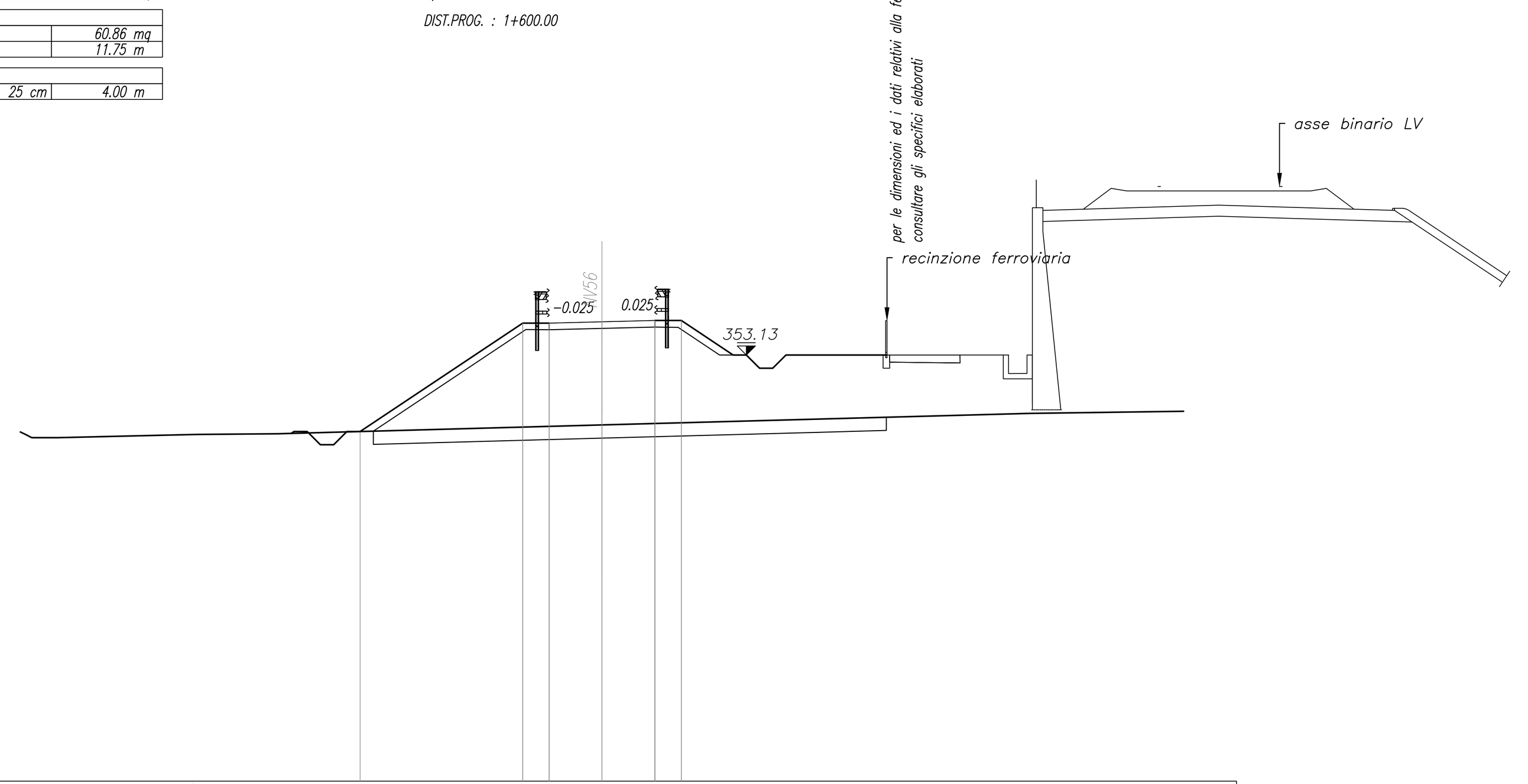

SCALA 1:200

Q.RIF. 337.00

QUOTE TERRENO	350.121	350.000	350.000	350.000	350.095	350.123	350.148	350.481	350.920
DIST.PARZIALI TERRENO	0.53	0.66	3.98	1.32	3.04	12.25	16.15	7.15	
QUOTE PROGETTO	350.232	354.335	354.335	354.335	354.385	354.435	354.395	354.435	
DIST.PARZIALI PROGETTO	6.15	1.00	2.00	2.00	1.00				

SCAVI E BONIFICHE	
SCOTICO sp 50 cm	18.41 m
FOSSO	0.43 mq
RILEVATI	
RILEVATO	49.56 mq
TERRENO VEGETALE sp 30 cm	11.07 m
SOVRASTRUTTURA STRADALE	
MISTO STABILIZZATO NON LEGATO sp. 25 cm	4.00 m

SEZIONE N. : 34
Q. PROGETTO : 354.18
DIST.PROG. : 1+650.00

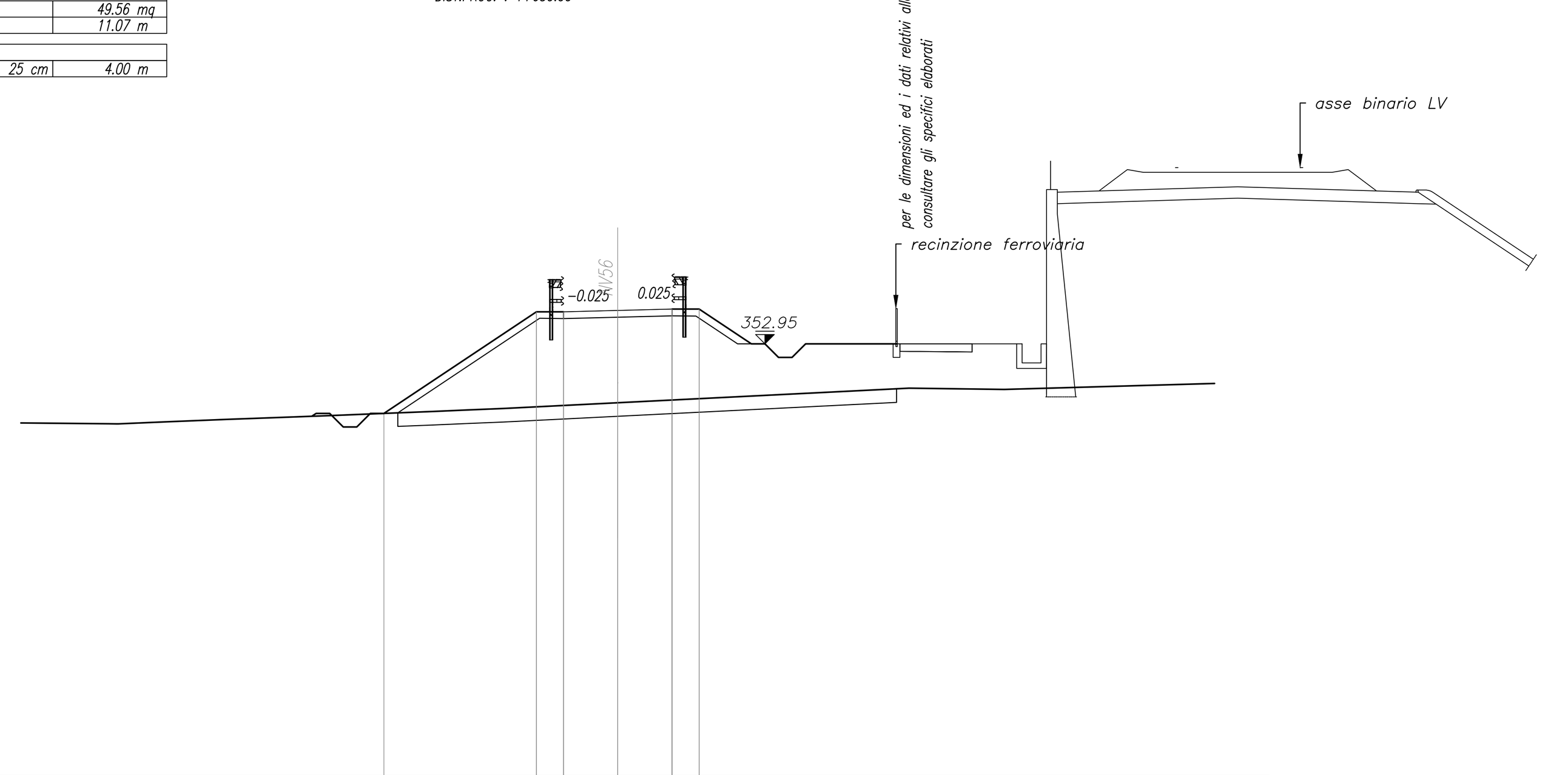

SCALA 1:200

Q.RIF. 337.00

QUOTE TERRENO	350.003	350.000	350.075	350.164	350.244	350.312	350.403	350.460	350.518	350.568	350.779	351.317	351.273
DIST.PARZIALI TERRENO	3.63	1.78	2.22	2.09	1.83	2.29	1.40	1.35	1.25	4.21	10.73	3.51	
QUOTE PROGETTO	350.387	354.135	354.135	354.135	354.185	354.235	354.195	354.235					
DIST.PARZIALI PROGETTO	5.62	1.00	2.00	2.00	1.00								

SCAVI E BONIFICHE	
SCOTICO sp 50 cm	16.16 m
FOSSO	0.46 mq
RILEVATI	
RILEVATO	40.39 mq
TERRENO VEGETALE sp 30 cm	9.85 m
SOVRASTRUTTURA STRADALE	
MISTO STABILIZZATO NON LEGATO sp. 25 cm	4.38 m

SEZIONE N. : 35
Q. PROGETTO : 353.98
DIST.PROG. : 1+700.00

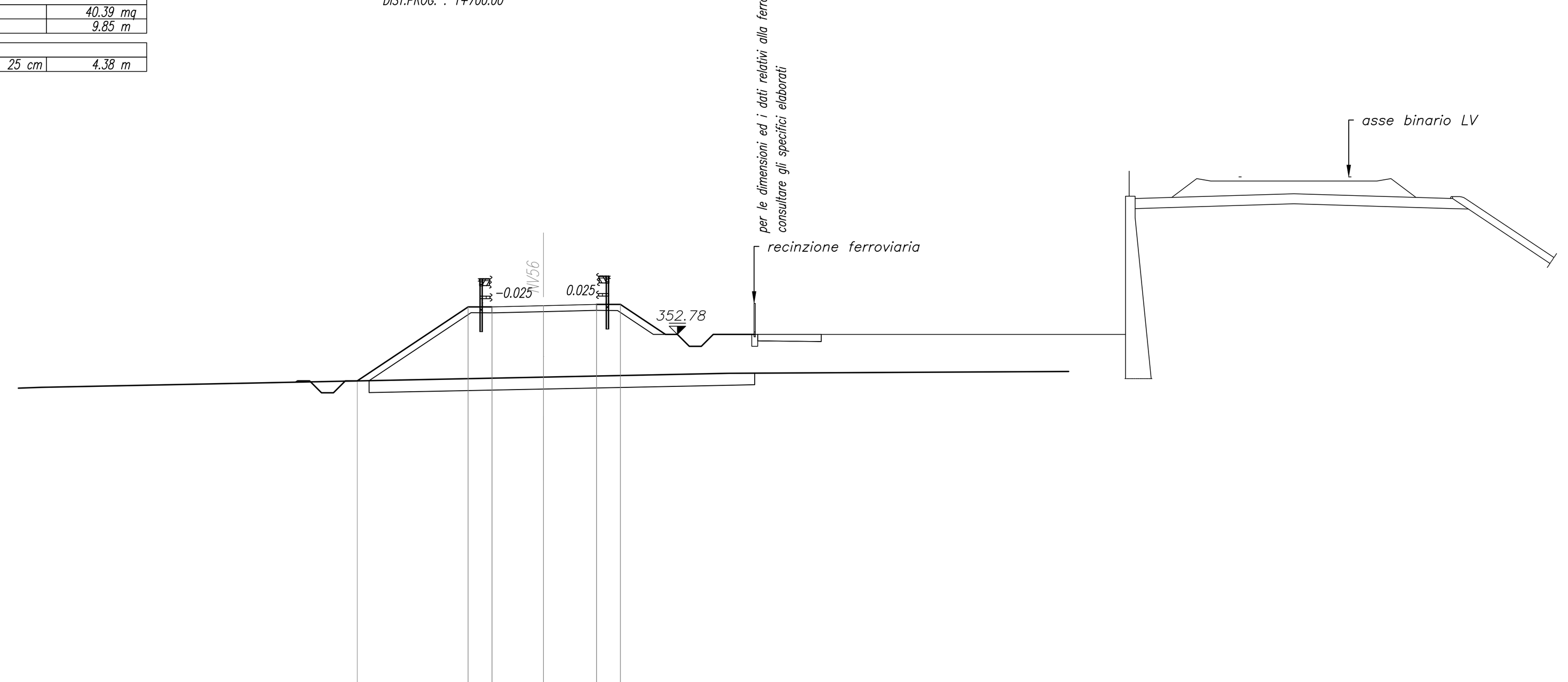

SCALA 1:200

Q.RIF. 338.00

QUOTE TERRENO	350.564	350.992	351.149					
DIST.PARZIALI TERRENO	21.05	7.78	17.93					
QUOTE PROGETTO	350.833	353.930	353.930	353.930	353.984	354.040	354.000	354.040
DIST.PARZIALI PROGETTO	4.64	1.00	2.16	2.22	1.00			

SCAVI E BONIFICHE	
SCOTICO sp 50 cm	18.32 m
FOSSO	0.47 mq
RILEVATI	
RILEVATO	49.73 mq
TERRENO VEGETALE sp 30 cm	12.04 m
SOVRASTRUTTURA STRADALE	
MISTO STABILIZZATO NON LEGATO sp. 25 cm	4.00 m

SEZIONE N. : 36
Q. PROGETTO : 353.82
DIST.PROG. : 1+750.00

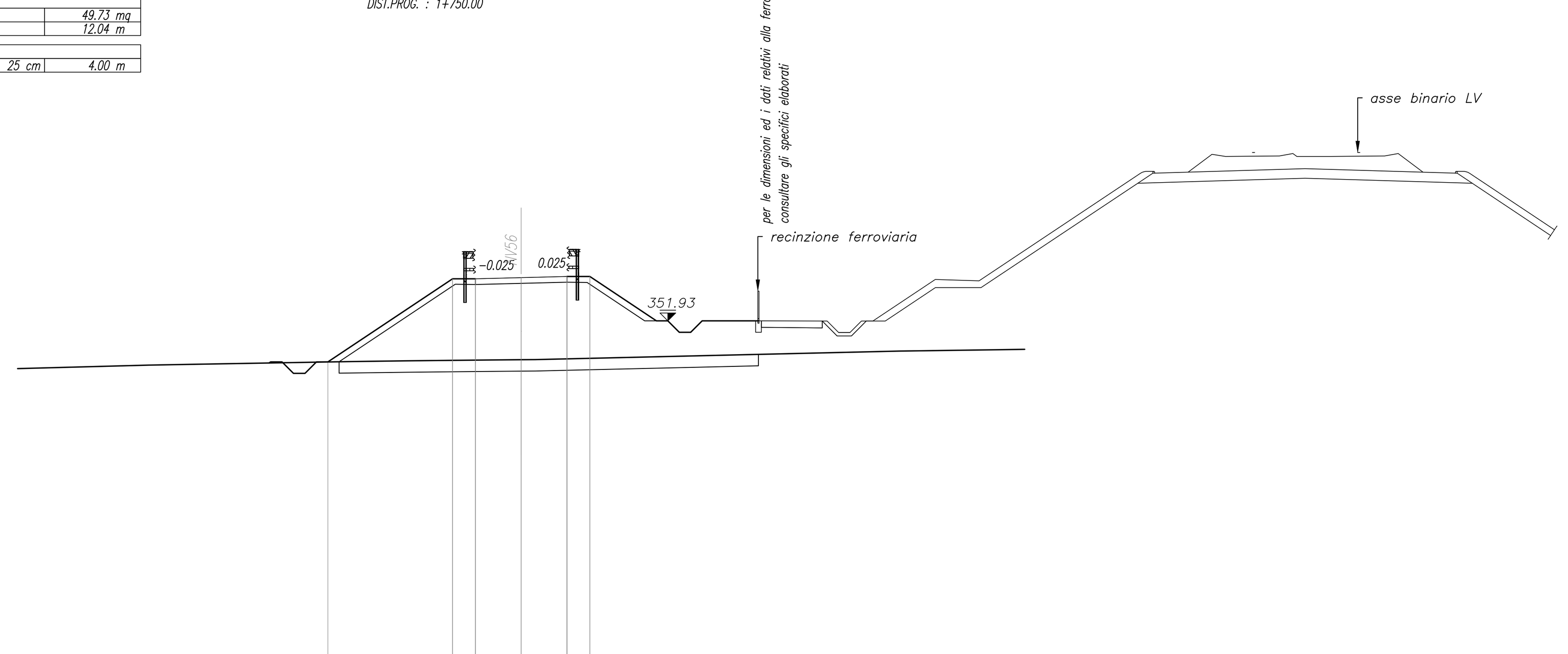

SCALA 1:200

Q.RIF. 337.00

QUOTE TERRENO	350.000	350.029	350.158	350.187	350.200	350.212	350.237	350.243	350.612	350.674
DIST.PARZIALI TERRENO	1.61	7.30	2.25	1.19	1.19	2.72	0.62	15.91	4.35	
QUOTE PROGETTO	350.139	353.773	353.773	353.773	353.823	353.873	353.833	353.873		
DIST.PARZIALI PROGETTO	5.45	1.00	2.00	2.00	1.00					

SCAVI E BONIFICHE	
SCOTICO sp 50 cm	20.27 m
FOSSO	0.45 mq
RILEVATI	
RILEVATO	68.21 mq
TERRENO VEGETALE sp 30 cm	14.60 m
SOVRASTRUTTURA STRADALE	
MISTO STABILIZZATO NON LEGATO sp. 25 cm	4.00 m

SEZIONE N. : 37
Q. PROGETTO : 353.98
DIST.PROG. : 1+800.00

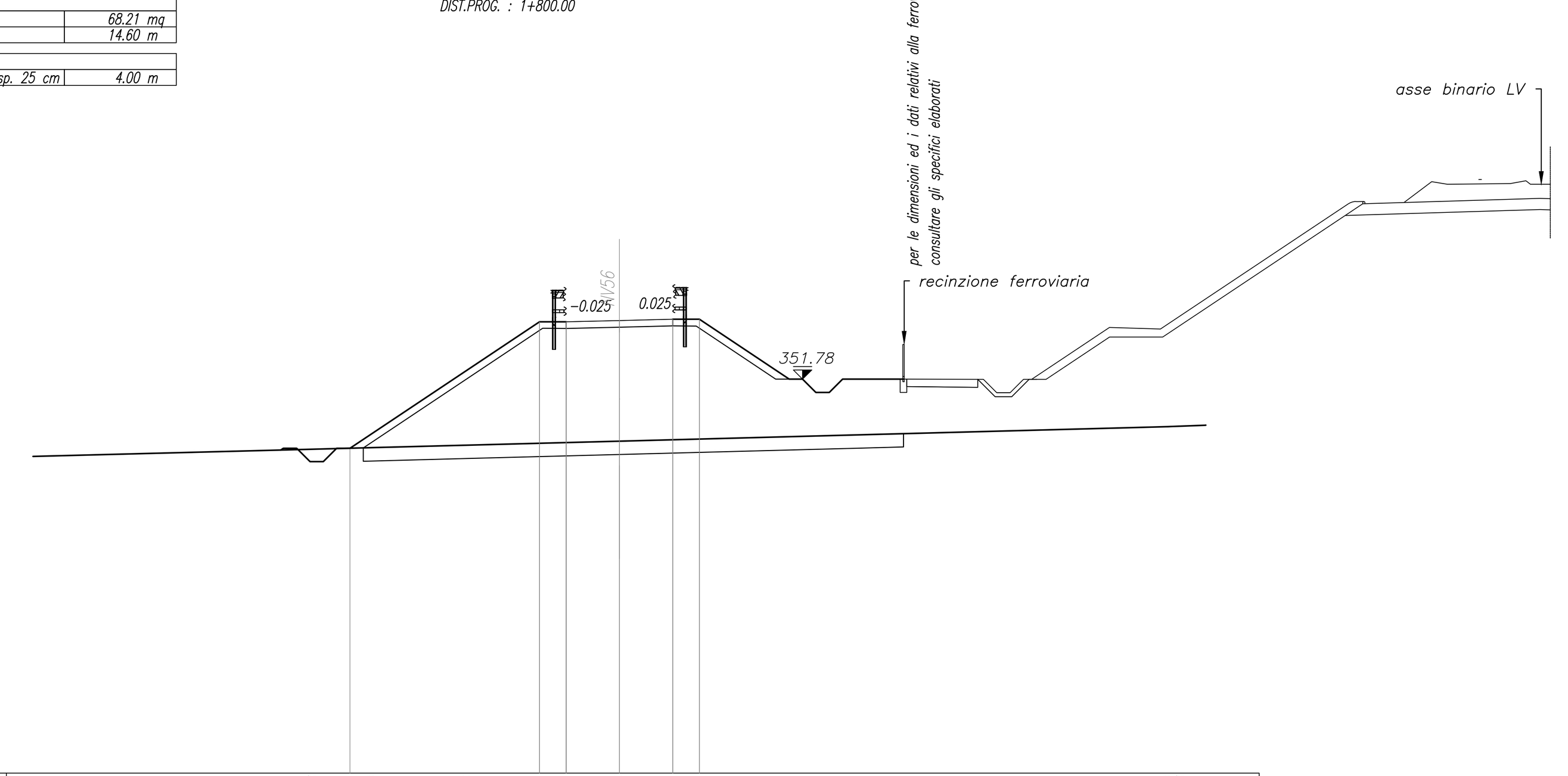

SCALA 1:200

Q.RIF. 337.00

QUOTE TERRENO	349.153	349.210	349.305	349.454	349.971	350.000	350.003	
DIST.PARZIALI TERRENO	14.47	2.20	3.61	5.66	19.51	1.09	1.27	
QUOTE PROGETTO	349.188	353.931	353.931	353.931	353.981	354.031	353.991	354.031
DIST.PARZIALI PROGETTO	7.11	1.00	2.00	2.00	1.00			

SCAVI E BONIFICHE	
SCOTICO sp 50 cm	20.92 m
FOSSO	0.43 mq
RILEVATI	
RILEVATO	70.52 mq
TERRENO VEGETALE sp 30 cm	15.89 m
SOVRASTRUTTURA STRADALE	
MISTO STABILIZZATO NON LEGATO sp. 25 cm	4.00 m

SEZIONE N. : 38
Q. PROGETTO : 354.18
DIST.PROG. : 1+850.00

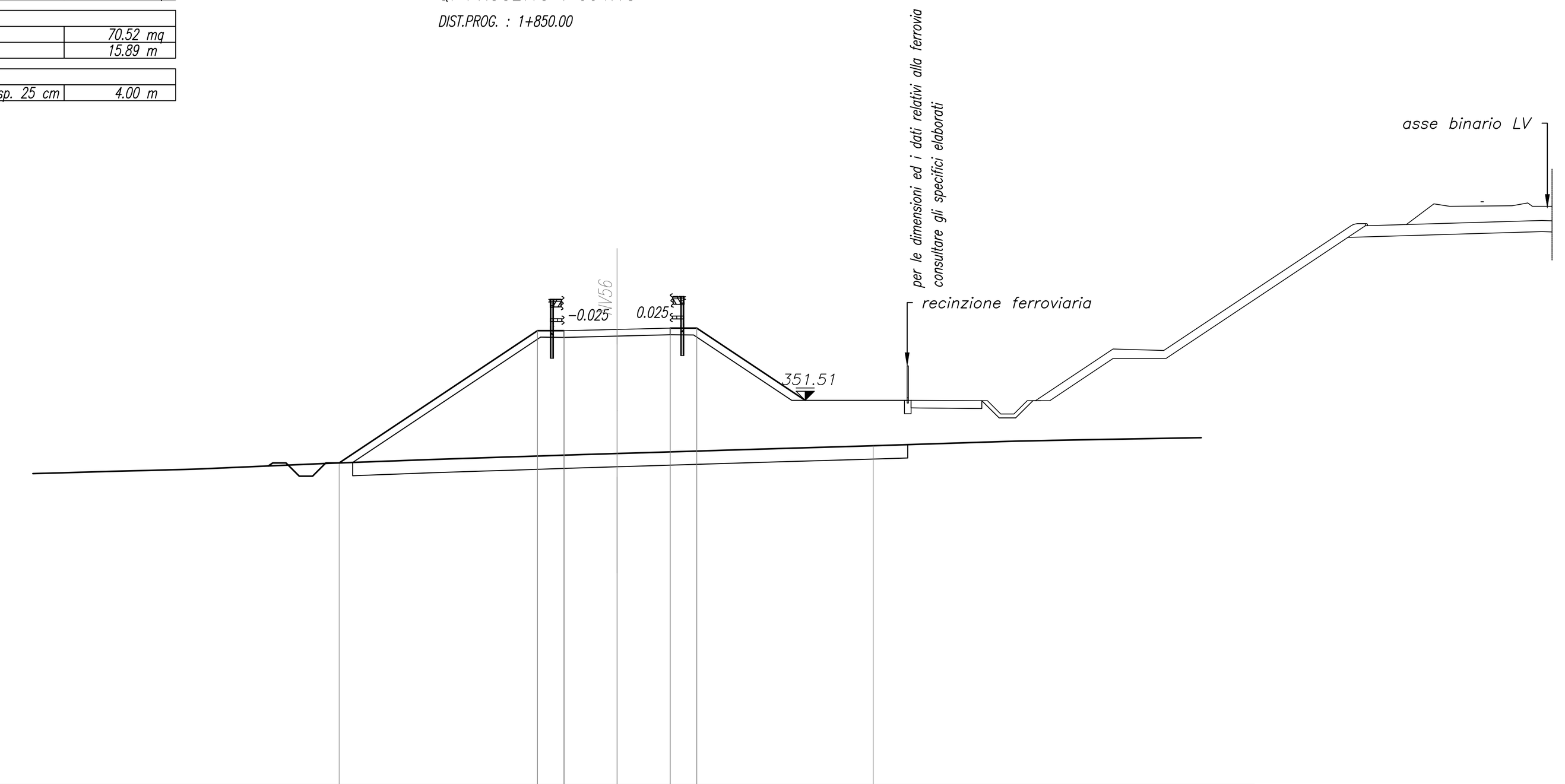

SCALA 1:200

Q.RIF. 337.00

QUOTE TERRENO	348.743	348.779	348.839	348.854	348.869	348.891	348.910	348.919	349.133	349.276	349.344	349.373	349.410	349.451	349.490	349.506	349.529	349.678	349.794	349.970	349.994	350.000	350.017	350.081
DIST.PARZIALI TERRENO	2.14	0.54	0.58	0.43	0.41	0.35	4.96	3.87	2.04	0.86	1.13	1.23	1.24	0.54	0.73	4.94	3.84	5.48	1.09	0.91	3.52	1.89		
QUOTE PROGETTO	349.150	354.131	354.131	354.131	354.181	354.231	354.191	354.231																
DIST.PARZIALI PROGETTO	7.47	1.00	2.00	2.00	1.00																			

SCAVI E BONIFICHE	
SCOTICO sp 50 cm	24.81 m
FOSSO	0.44 mq
RILEVATI	
RILEVATO	80.26 mq
TERRENO VEGETALE sp 30 cm	17.86 m
SOVRASTRUTTURA STRADALE	
MISTO STABILIZZATO NON LEGATO sp. 25 cm	4.00 m

SEZIONE N. : 39
Q. PROGETTO : 354.38
DIST.PROG. : 1+900.00

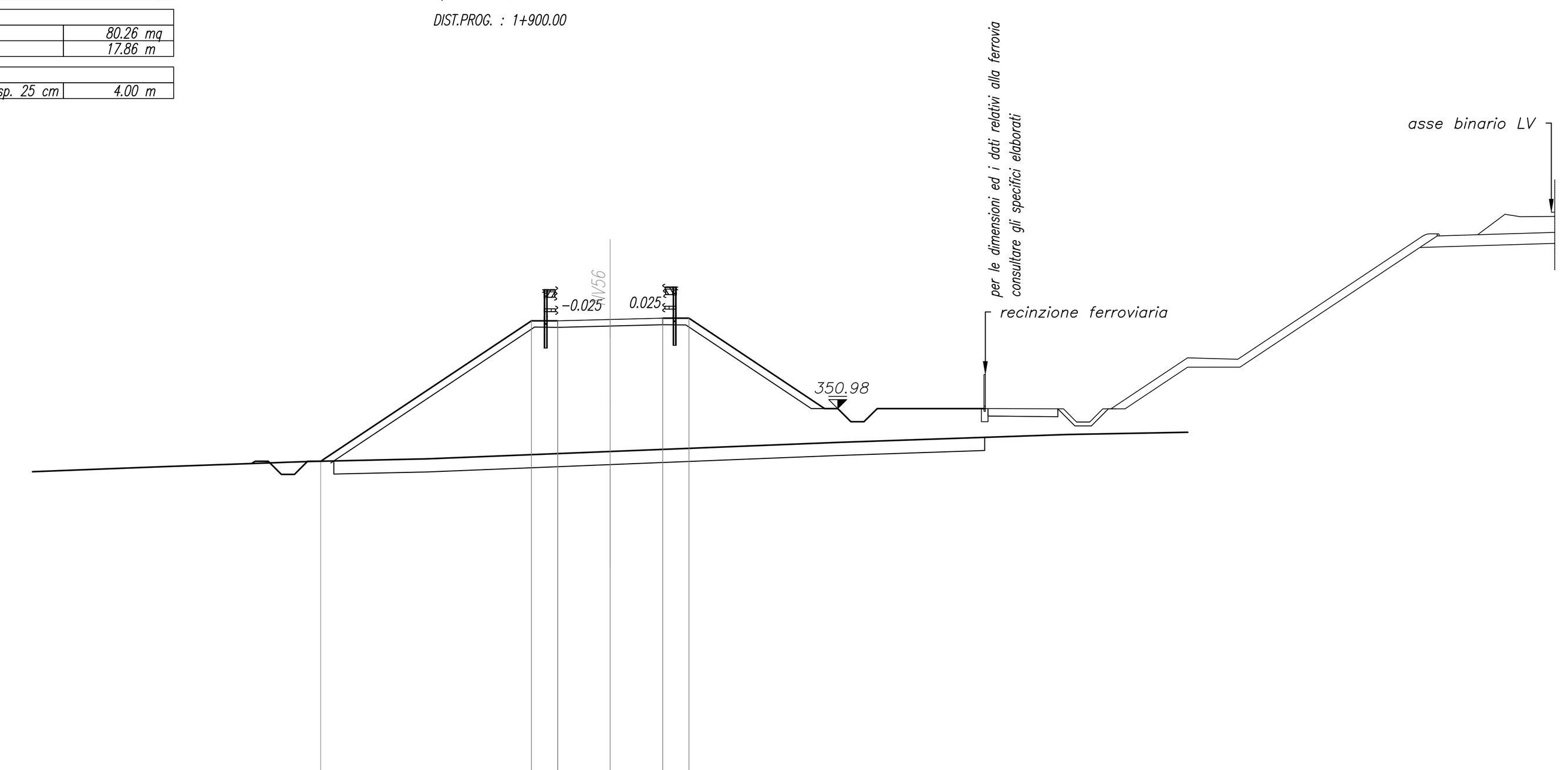

SCALA 1:200

Q.RIF. 337.00

QUOTE TERRENO	348.772	348.923	348.944	348.970	349.065	349.068	349.350	349.698	350.000
DIST.PARZIALI TERRENO	5.58	4.30	0.57	0.77	4.11	7.06	8.69	8.74	5.63
QUOTE PROGETTO	348.979	354.331	354.331	354.331	354.381	354.431	354.391	354.431	
DIST.PARZIALI PROGETTO	8.02	1.00	2.00	2.00	1.00				

SCAVI E BONIFICHE	
SCOTICO sp 50 cm	28.53 m
FOSSO	0.43 mq
RILEVATI	
RILEVATO	99.88 mq
TERRENO VEGETALE sp 30 cm	22.69 m
SOVRASTRUTTURA STRADALE	
MISTO STABILIZZATO NON LEGATO sp. 25 cm	6.00 m

SEZIONE N. : 40
Q. PROGETTO : 354.58
DIST.PROG. : 1+950.00

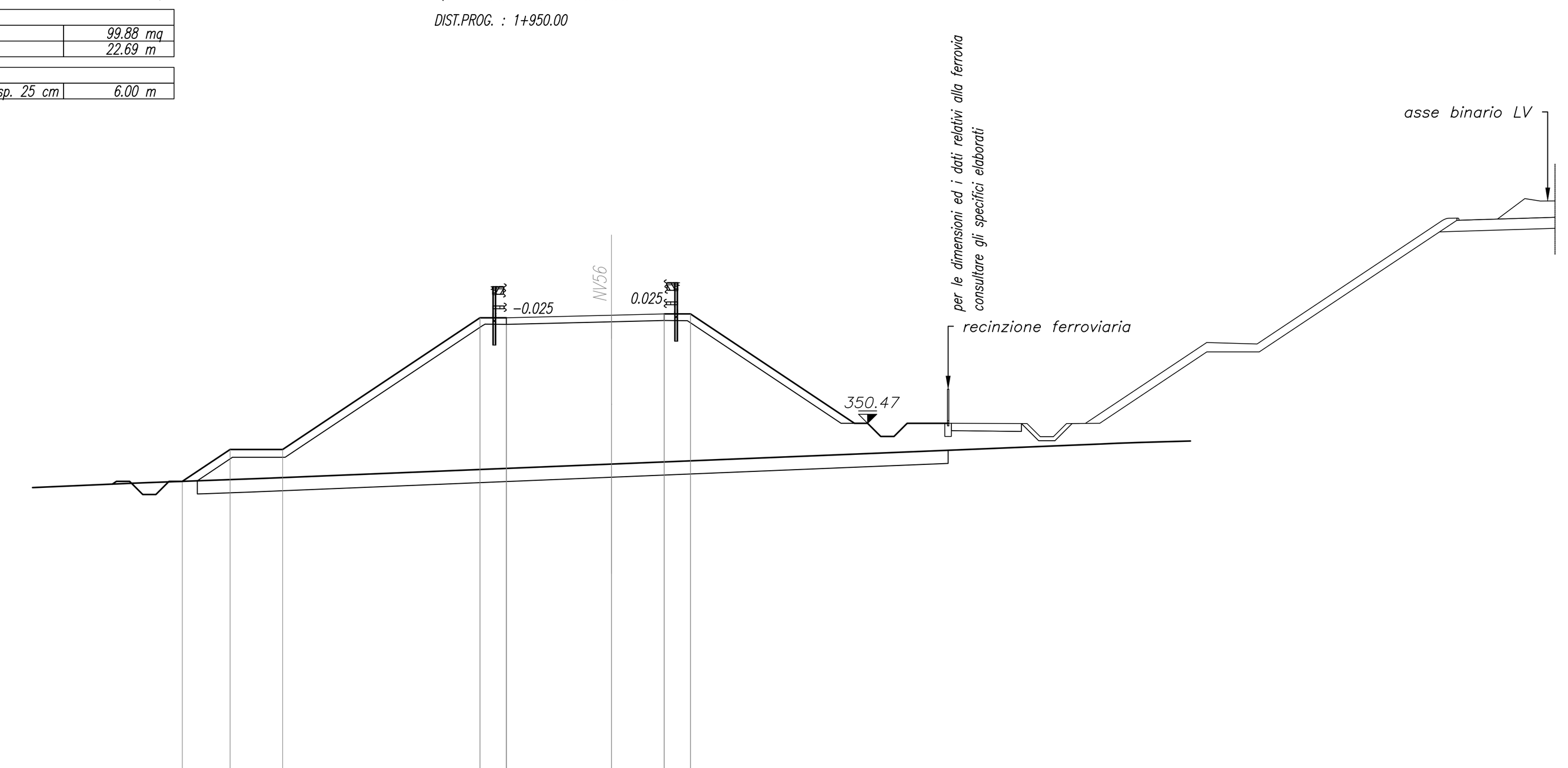

SCALA 1:200

Q.RIF. 337.00

QUOTE TERRENO	348.188	348.214	348.386	348.924	349.688	349.714	349.744	349.775		
DIST.PARZIALI TERRENO	3.87	0.62	4.71	13.08	18.58	0.64	0.86	0.99	1.16	
QUOTE PROGETTO	348.268	349.481	349.481	354.481	354.481	354.481	354.581	354.631	354.591	354.631
DIST.PARZIALI PROGETTO	1.82	2.00	7.50	1.00	4.00	2.00	1.00			

COMMITTENTE:

RFI RETE FERROVIARIA ITALIANA
GRUPPO FERROVIE DELLO STATO ITALIANE

PROGETTAZIONE:

ITALFERR
GRUPPO FERROVIE DELLO STATO ITALIANE

DIRETTRICE FERROVIARIA MESSINA - CATANIA - PALERMO

NUOVO COLLEGAMENTO PALERMO - CATANIA

U.O. INFRASTRUTTURE SUD

PROGETTO DEFINITIVO

TRATTA LERCARA DIR. - CALTANISSETTA XIRBI (LOTTO 3)

VIABILITA'
NV56 - Viabilità campestre di ricucitura dal km 23+920 al km 24+475
Sezioni trasversali - Tav. 5 di 7

SCALA: 1:200

COMMESSA	LOTTO	FASE	ENTE	TIPO DOC.	OPERA/DISCIPLINA	PROGR.	REV.
RS3T	30	D	78	W9	NV5600	005	D

Rev.	Descrizione	Redatto	Data	Verificato	Data	Approvato	Data	Autorizzato Data
A	Emissione Esecutiva	ATI Sintagma Rocksoil - Edin	Gen-2020	A.Di Costanzo	Gen-2020	A.Barreca	Gen-2020	D.Tiberti Mar-2021
B	Emissione Esecutiva	ATI Sintagma Rocksoil - Edin	Feb-2020	A.Di Costanzo	Feb-2020	A.Barreca	Feb-2020	
C	Emissione Esecutiva	ATI Sintagma Rocksoil - Edin	Apr-2020	A.Di Costanzo	Apr-2020	A.Barreca	Apr-2020	
D	Emissione Esecutiva	ATI Sintagma Rocksoil - Edin	Mar-2021	A.Di Costanzo	Mar-2021	A.Barreca	Mar-2021	

File: RS3T.3.0.D.78.W9.NV.56.0.0.005.D

n. Elab.: 78_283