SOVRASTRUTTURA STRADALE	
MISTO STABILIZZATO NON LEGATO sp. 25 cm	4.00 m

SEZIONE N. : 41
Q. PROGETTO : 354.78
DIST.PROG. : 2+000.00

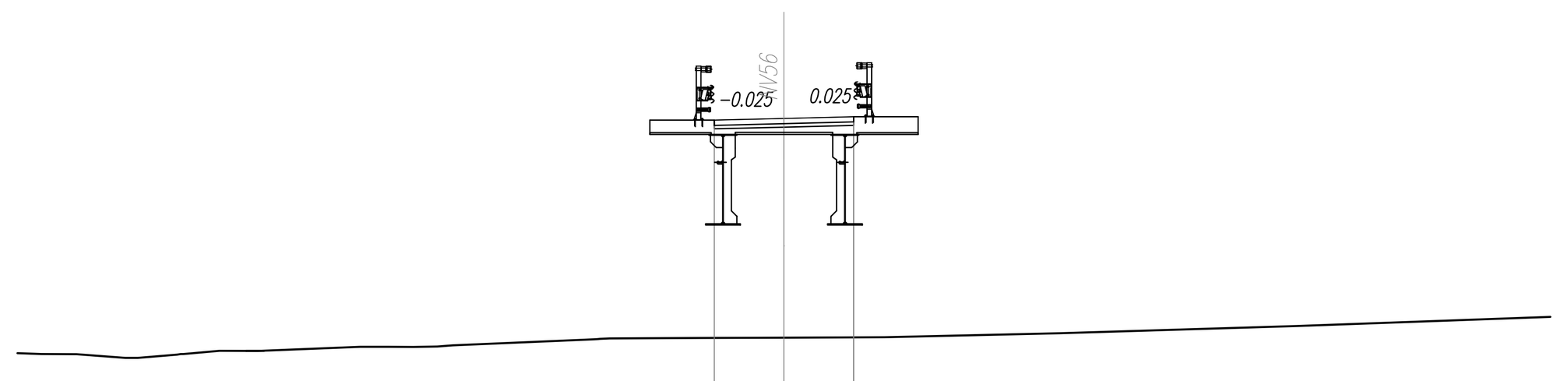

SCALA 1:200

Q.RIF. 337.00

QUOTE TERRENO	348.020 348.014 348.013 347.908 347.907 348.000 348.020 348.111 348.105 348.227 348.228 348.223 348.235 348.269 348.437 348.469 348.479 348.489 348.501 348.615 348.823
DIST.PARZIALI TERRENO	0.94 1.40 0.35 1.13 1.04 1.09 2.95 0.80 0.73 0.69 0.44 3.97 2.55 2.46 2.89 5.01 6.82 8.60
QUOTE PROGETTO	354.731 354.781 354.831
DIST.PARZIALI PROGETTO	2.00 2.00

SCAVI E BONIFICHE	
SCOTICO sp 50 cm	7.69 m
RILEVATI	
RILEVATO	34.39 mq
SOVRASTRUTTURA STRADALE	
MISTO STABILIZZATO NON LEGATO sp. 25 cm	4.00 m

SEZIONE N. : 42
Q. PROGETTO : 354.97
DIST.PROG. : 2+050.00

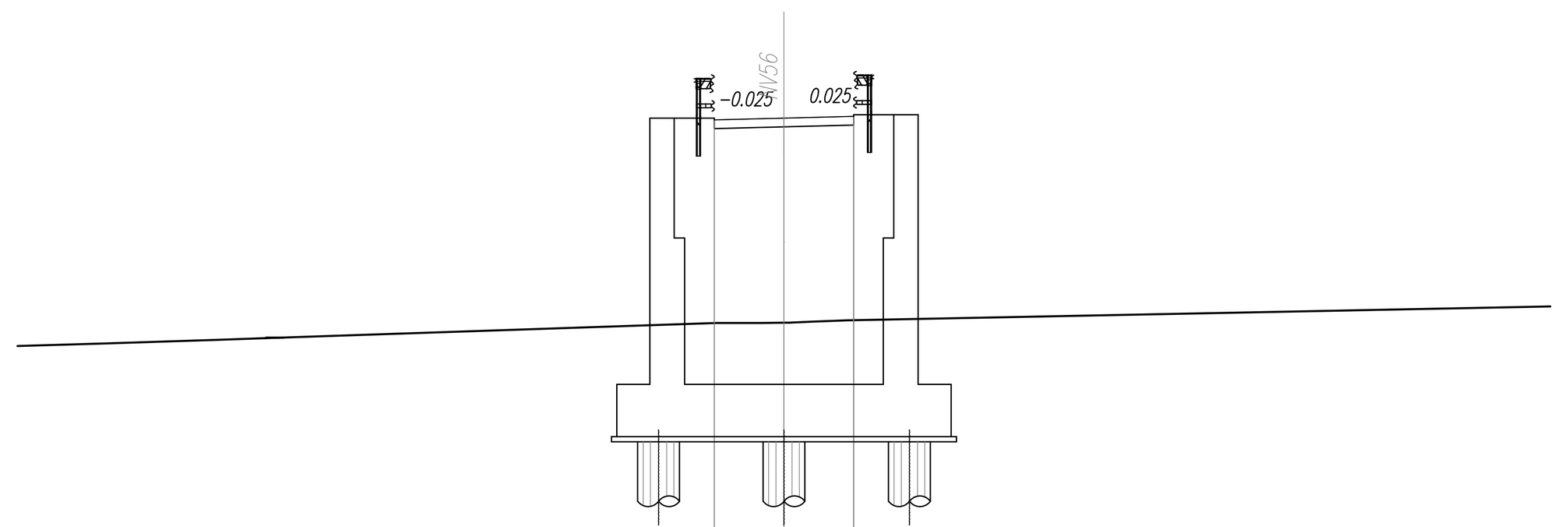

SCALA 1:200

Q.RIF. 337.00

QUOTE TERRENO	348.512 348.616 348.683 349.097 349.098 349.098 349.106 349.108 349.137 349.175
DIST.PARZIALI TERRENO	3.29 1.94 12.35 0.64 0.66 0.64 0.65 1.03
QUOTE PROGETTO	354.925 354.975 355.025
DIST.PARZIALI PROGETTO	2.00 2.00

SCAVI E BONIFICHE	
SCOTICO sp 50 cm	24.07 m
FOSSO	0.99 mq
RILEVATI	
RILEVATO	98.52 mq
TERRENO VEGETALE sp 30 cm	22.51 m
SOVRASTRUTTURA STRADALE	
MISTO STABILIZZATO NON LEGATO sp. 25 cm	6.00 m

SEZIONE N. : 43
Q. PROGETTO : 354.56
DIST.PROG. : 2+100.00

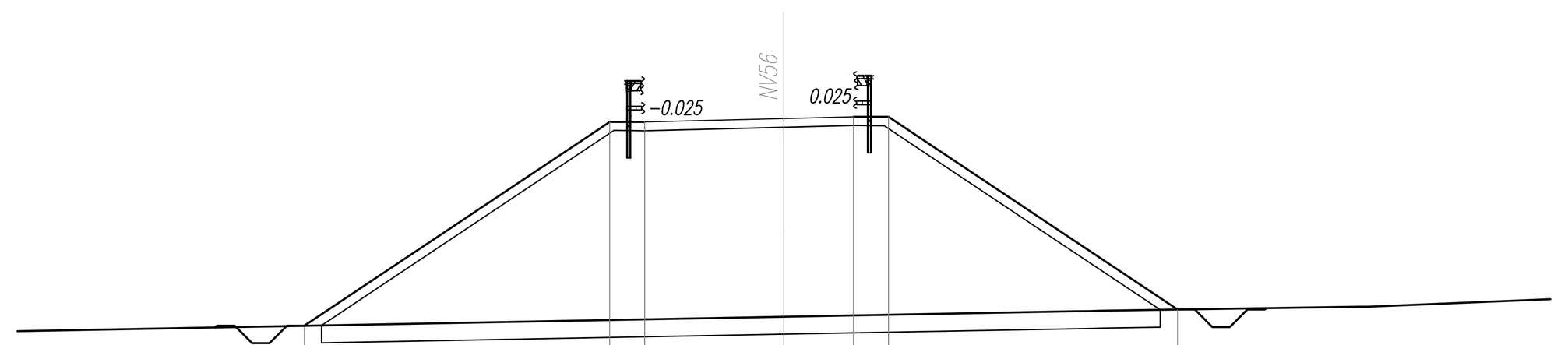

SCALA 1:200

Q.RIF. 337.00

QUOTE TERRENO	348.691 348.871 349.026 349.034 349.044 349.159 349.161
DIST.PARZIALI TERRENO	9.63 8.29 0.45 0.43 7.35 9.53
QUOTE PROGETTO	348.613 354.461 354.461 354.461 354.562 354.612 354.572 354.612 349.077
DIST.PARZIALI PROGETTO	8.77 1.00 4.00 2.00 1.00 8.30

SCAVI E BONIFICHE	
SCOTICO sp 50 cm	20.40 m
FOSSO	1.11 mq
RILEVATI	
RILEVATO	74.81 mq
TERRENO VEGETALE sp 30 cm	20.47 m
SOVRASTRUTTURA STRADALE	
MISTO STABILIZZATO NON LEGATO sp. 25 cm	4.00 m

SEZIONE N. : 44
Q. PROGETTO : 353.15
DIST.PROG. : 2+150.00

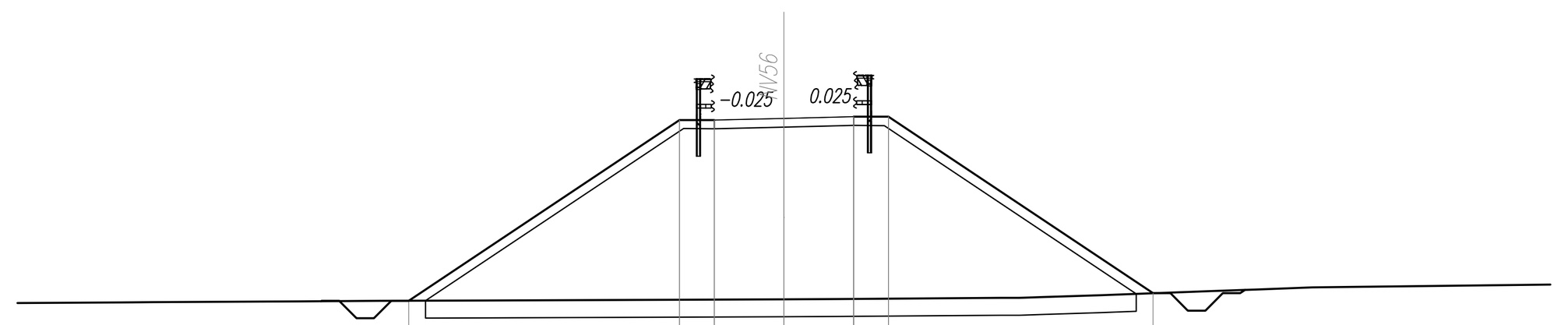

SCALA 1:200

Q.RIF. 336.00

QUOTE TERRENO	347.871 347.875 347.889 347.894 347.900 347.907 347.913 347.919 347.922 347.958 347.964 348.000 348.000 348.020 348.078 348.141 348.195 348.246 348.299
DIST.PARZIALI TERRENO	0.85 2.52 0.80 0.92 1.15 1.16 1.53 1.43 8.62 1.59 4.64 0.62 1.73 1.69 1.48 1.46 1.43 10.09
QUOTE PROGETTO	347.916 353.099 353.099 353.099 353.149 353.199 353.159 353.199 348.133
DIST.PARZIALI PROGETTO	7.77 1.00 2.00 2.00 1.00 7.59

SCAVI E BONIFICHE	
SCOTICO sp 50 cm	15.61 m
FOSSO	1.02 mq
RILEVATI	
RILEVATO	42.66 mq
TERRENO VEGETALE sp 30 cm	14.73 m
SOVRASTRUTTURA STRADALE	
MISTO STABILIZZATO NON LEGATO sp. 25 cm	4.00 m

SEZIONE N. : 45
Q. PROGETTO : 351.18
DIST.PROG. : 2+200.00

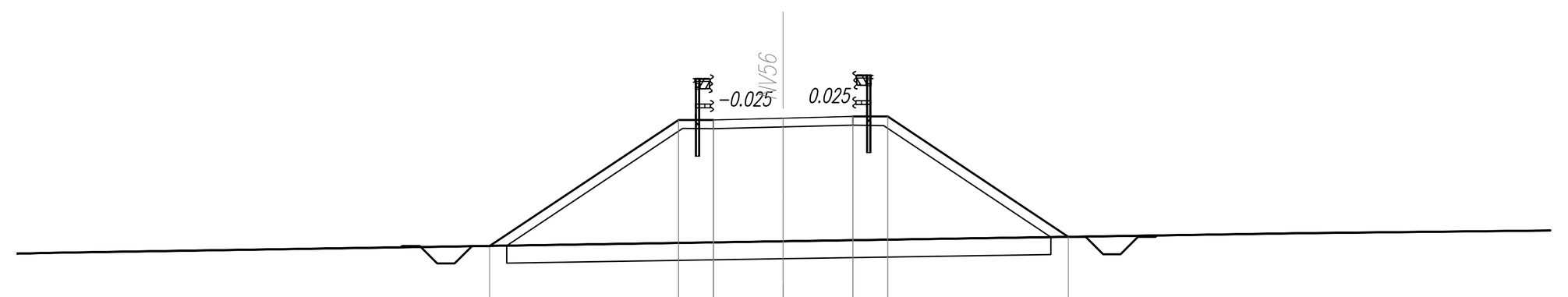

SCALA 1:200

Q.RIF. 335.00

QUOTE TERRENO	347.317 347.648 347.883
DIST.PARZIALI TERRENO	20.92 14.92 11.25
QUOTE PROGETTO	347.515 351.129 351.129 351.129 351.179 351.229 351.189 351.229 347.777
DIST.PARZIALI PROGETTO	5.42 1.00 2.00 2.00 1.00 5.18

SCAVI E BONIFICHE	
SCOTICO sp 50 cm	11.74 m
FOSSO	1.02 mq
RILEVATI	
RILEVATO	23.13 mq
TERRENO VEGETALE sp 30 cm	10.09 m
SOVRASTRUTTURA STRADALE	
MISTO STABILIZZATO NON LEGATO sp. 25 cm	4.00 m

SEZIONE N. : 46
Q. PROGETTO : 349.21
DIST.PROG. : 2+250.00

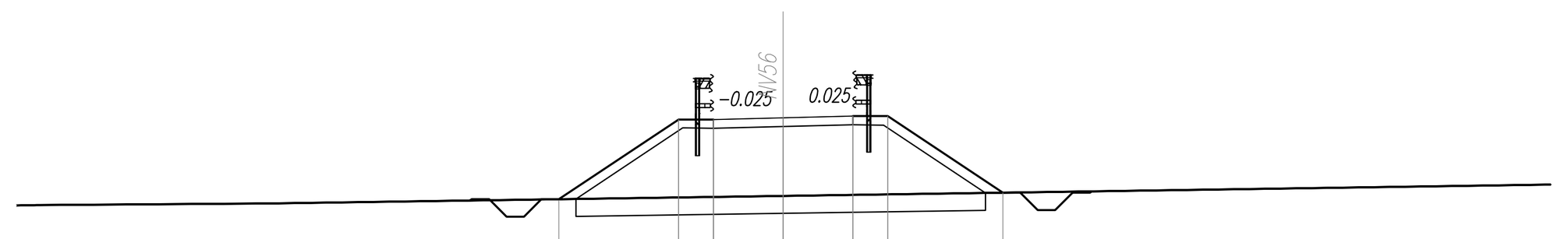

SCALA 1:200

Q.RIF. 334.00

QUOTE TERRENO	346.695 346.701 346.746 346.963
DIST.PARZIALI TERRENO	0.56 6.57 14.73 30.33
QUOTE PROGETTO	346.868 349.157 349.157 349.157 349.207 349.257 349.217 349.257 347.056
DIST.PARZIALI PROGETTO	3.43 1.00 2.00 2.00 1.00 3.30

SCAVI E BONIFICHE	
SCOTICO sp 50 cm	8.33 m
FOSSO	1.02 mq
RILEVATI	
RILEVATO	10.02 mq
TERRENO VEGETALE sp 30 cm	5.99 m
SOVRASTRUTTURA STRADALE	
MISTO STABILIZZATO NON LEGATO sp. 25 cm	4.00 m

SEZIONE N. : 47
Q. PROGETTO : 347.23
DIST.PROG. : 2+300.00

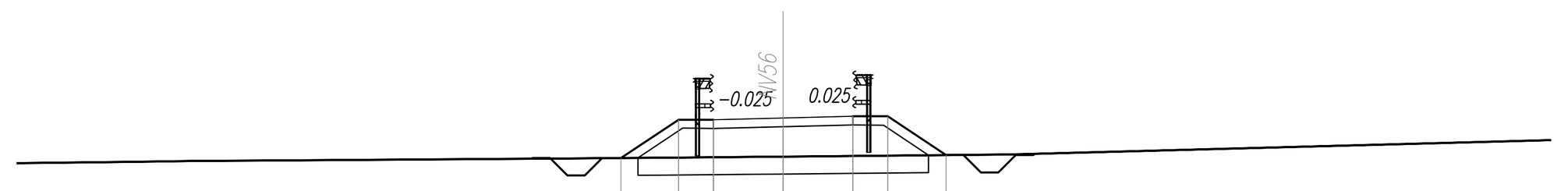

SCALA 1:200

Q.RIF. 332.00

QUOTE TERRENO	345.968 345.982 346.000 346.015 346.031 346.047 346.065 346.074 346.085 346.095 346.107 346.119 346.126 346.187
DIST.PARZIALI TERRENO	4.08 1.04 1.47 2.17 2.51 2.40 2.45 1.33 1.35 1.32 1.38 1.32 0.67 6.53 21.86
QUOTE PROGETTO	346.085 347.184 347.184 347.184 347.234 347.284 347.244 347.284 346.170
DIST.PARZIALI PROGETTO	1.65 1.00 2.00 2.00 1.00 1.67

SCAVI E BONIFICHE	
SCOTICO sp 50 cm	6.79 m
FOSSO	1.13 mq
RILEVATI	
RILEVATO	2.81 mq
TERRENO VEGETALE sp 30 cm	2.59 m
SOVRASTRUTTURA STRADALE	
MISTO STABILIZZATO NON LEGATO sp. 25 cm	4.75 m

SEZIONE N. : 48
Q. PROGETTO : 345.26
DIST.PROG. : 2+350.00

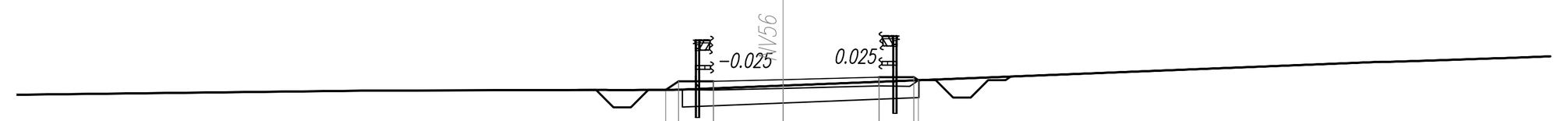

SCALA 1:200

Q.RIF. 331.00

QUOTE TERRENO	344.947 344.966 344.966 344.966 344.968 345.093 345.723 345.771 345.771 345.810 345.876 345.877
DIST.PARZIALI TERRENO	16.76 6.82 0.52 3.14 15.89 1.25 1.23 1.97 1.32
QUOTE PROGETTO	344.968 345.212 345.212 345.212 345.262 345.331 345.291 345.331 345.246
DIST.PARZIALI PROGETTO	0.37 1.00 2.00 2.75 1.00

COMMITTENTE:

RFI RETE FERROVIARIA ITALIANA GRUPPO FERROVIE DELLO STATO ITALIANE

PROGETTAZIONE:

ITALFERR GRUPPO FERROVIE DELLO STATO ITALIANE

DIRETTRICE FERROVIARIA MESSINA - CATANIA - PALERMO

NUOVO COLLEGAMENTO PALERMO - CATANIA

U.O. INFRASTRUTTURE SUD

PROGETTO DEFINITIVO

TRATTA LERCARA DIR. - CALTANISSETTA XIRBI (LOTTO 3)

VIABILITA'
NV56 - Viabilità campestre di ricucitura dal km 23+920 al km 24+475
Sezioni trasversali - Tav. 6 di 7

SCALA: 1:200

COMMESSA	LOTTO	FASE	ENTE	TIPO DOC.	OPERA/DISCIPLINA	PROGR.	REV.
RS3T	30	D	78	W9	NV5600	006	D

Rev.	Descrizione	Redatto	Data	Verificato	Data	Approvato	Data	Autorizzato Data
A	Emissione Esecutiva	ATI Sintagma Rocksoil - Edin	Gen-2020	A.Di Costanzo	Gen-2020	A.Barreca	Gen-2020	D.Tiberti Mar-2021
B	Emissione Esecutiva	ATI Sintagma Rocksoil - Edin	Feb-2020	A.Di Costanzo	Feb-2020	A.Barreca	Feb-2020	
C	Emissione Esecutiva	ATI Sintagma Rocksoil - Edin	Apr-2020	A.Di Costanzo	Apr-2020	A.Barreca	Apr-2020	
D	Emissione Esecutiva	ATI Sintagma Rocksoil - Edin	Mar-2021	A.Di Costanzo	Mar-2021	A.Barreca	Mar-2021	

File: RS3T.3.0.D.78.W9.NV.56.0.0.006.D | n. Elab.: 78_284