SCAVI E BONIFICHE	
SCOTICO sp 50 cm	7.15 mq
BONIFICA sp 1MM.	11.45 mq
BONIFICA sp 1MM.	11.45 mq
ITSCO	0.59 mq
RILEVATI	
RILEVATO	0.42 mq
TERRENO VEGETALE sp 30 cm	2.50 m
SOVRASTRUTTURA STRADALE	
STRATO DI USURA IN CONGL. BIT. sp 4 cm	6.500 m
STRATO DI BINDER IN CONGL. BIT sp 5 cm	6.500 m
STRATO DI BASE IN CONGL. BIT sp. 6 cm	6.500 m
FONDAZIONE IN MISTO STAB. sp 30 cm	6.860 m
SUPER COMPATTATO O STABILIZATO sp 30 cm	2.603 mq

SEZIONE N. : 1
Q. PROGETTO : 344.60
DIST.PROG. : 0+000.00



SCALA 1:200



SCAVI E BONIFICHE	
SCOTICO sp 50 cm	11.94 m
BONIFICA sp 1MM.	11.94 m
BONIFICA sp 1MM.	1.91 mq
ITSCO	
RILEVATI	
RILEVATO	9.54 mq
TERRENO VEGETALE sp 30 cm	6.00 m
SOVRASTRUTTURA STRADALE	
STRATO DI USURA IN CONGL. BIT. sp 4 cm	7.400 m
STRATO DI BINDER IN CONGL. BIT sp 5 cm	7.400 m
STRATO DI BASE IN CONGL. BIT sp. 6 cm	7.400 m
FONDAZIONE IN MISTO STAB. sp 30 cm	9.600 m
SUPER COMPATTATO O STABILIZATO sp 30 cm	3.190 mq

SEZIONE N. : 2
Q. PROGETTO : 342.96
DIST.PROG. : 0+050.00

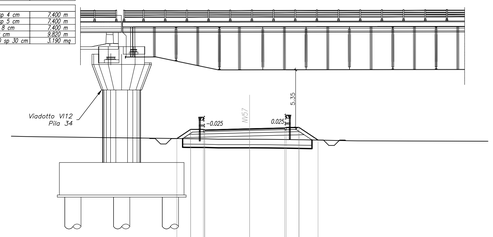

SCALA 1:200

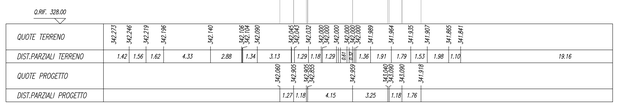

SCAVI E BONIFICHE	
SCOTICO sp 50 cm	13.54 m
BONIFICA sp 1MM.	13.54 m
ITSCO	1.05 mq
RILEVATI	
RILEVATO	20.58 mq
TERRENO VEGETALE sp 30 cm	8.99 m
SOVRASTRUTTURA STRADALE	
STRATO DI USURA IN CONGL. BIT. sp 4 cm	6.500 m
STRATO DI BINDER IN CONGL. BIT sp 5 cm	6.500 m
STRATO DI BASE IN CONGL. BIT sp. 6 cm	6.500 m
FONDAZIONE IN MISTO STAB. sp 30 cm	9.200 m
SUPER COMPATTATO O STABILIZATO sp 30 cm	2.956 mq

SEZIONE N. : 3
Q. PROGETTO : 343.02
DIST.PROG. : 0+100.00

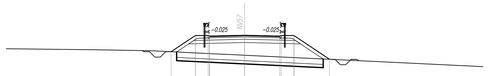

SCALA 1:200



SCAVI E BONIFICHE	
SCOTICO sp 50 cm	22.45 m
BONIFICA sp 1MM.	22.45 m
ITSCO	1.10 mq
RILEVATI	
RILEVATO	79.16 mq
TERRENO VEGETALE sp 30 cm	19.67 m
SOVRASTRUTTURA STRADALE	
STRATO DI USURA IN CONGL. BIT. sp 4 cm	6.500 m
STRATO DI BINDER IN CONGL. BIT sp 5 cm	6.500 m
STRATO DI BASE IN CONGL. BIT sp. 6 cm	6.500 m
FONDAZIONE IN MISTO STAB. sp 30 cm	9.600 m
SUPER COMPATTATO O STABILIZATO sp 30 cm	2.862 mq

SEZIONE N. : 4
Q. PROGETTO : 344.92
DIST.PROG. : 0+150.00

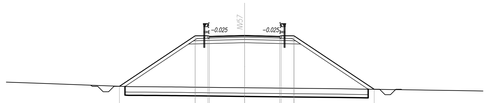

SCALA 1:200

SCAVI E BONIFICHE	
SCOTICO sp 50 cm	10.56 m
BONIFICA sp 1MM.	10.56 m
BONIFICA sp 1MM.	0.50 mq
ITSCO	
RILEVATI	
RILEVATO	107.03 mq
TERRENO VEGETALE sp 30 cm	16.56 m
SOVRASTRUTTURA STRADALE	
STRATO DI USURA IN CONGL. BIT. sp 4 cm	6.500 m
STRATO DI BINDER IN CONGL. BIT sp 5 cm	6.500 m
STRATO DI BASE IN CONGL. BIT sp. 6 cm	6.500 m
FONDAZIONE IN MISTO STAB. sp 30 cm	9.170 m
SUPER COMPATTATO O STABILIZATO sp 30 cm	2.843 mq

SEZIONE N. : 5
Q. PROGETTO : 346.65
DIST.PROG. : 0+200.00

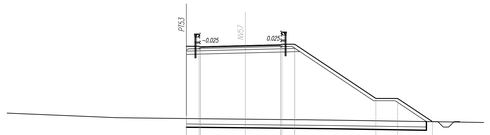

SCALA 1:200



SCAVI E BONIFICHE	
SCOTICO sp 50 cm	20.66 m
BONIFICA sp 1MM.	20.66 m
BONIFICA sp 1MM.	0.50 mq
ITSCO	
RILEVATI	
RILEVATO	107.03 mq
TERRENO VEGETALE sp 30 cm	16.56 m
SOVRASTRUTTURA STRADALE	
STRATO DI USURA IN CONGL. BIT. sp 4 cm	6.500 m
STRATO DI BINDER IN CONGL. BIT sp 5 cm	6.500 m
STRATO DI BASE IN CONGL. BIT sp. 6 cm	6.500 m
FONDAZIONE IN MISTO STAB. sp 30 cm	9.170 m
SUPER COMPATTATO O STABILIZATO sp 30 cm	2.843 mq

SEZIONE N. : 6
Q. PROGETTO : 346.73
DIST.PROG. : 0+250.00

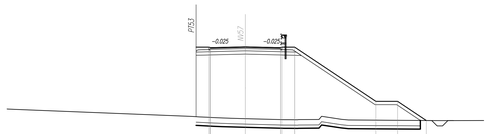

SCALA 1:200



SCAVI E BONIFICHE	
SCOTICO sp 50 cm	17.11 m
BONIFICA sp 1MM.	17.11 m
ITSCO	0.43 mq
RILEVATI	
RILEVATO	78.53 mq
TERRENO VEGETALE sp 30 cm	13.67 m
SOVRASTRUTTURA STRADALE	
STRATO DI USURA IN CONGL. BIT. sp 4 cm	6.500 m
STRATO DI BINDER IN CONGL. BIT sp 5 cm	6.500 m
STRATO DI BASE IN CONGL. BIT sp. 6 cm	6.500 m
FONDAZIONE IN MISTO STAB. sp 30 cm	9.170 m
SUPER COMPATTATO O STABILIZATO sp 30 cm	2.843 mq

SEZIONE N. : 7
Q. PROGETTO : 346.74
DIST.PROG. : 0+300.00

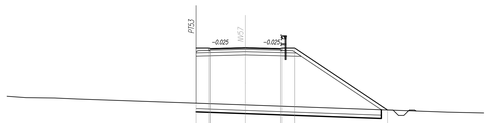

SCALA 1:200



SCAVI E BONIFICHE	
SCOTICO sp 50 cm	20.48 m
BONIFICA sp 1MM.	20.48 m
BONIFICA sp 1MM.	1.12 mq
ITSCO	
RILEVATI	
RILEVATO	58.14 mq
TERRENO VEGETALE sp 30 cm	16.58 m
SOVRASTRUTTURA STRADALE	
STRATO DI USURA IN CONGL. BIT. sp 4 cm	7.100 m
STRATO DI BINDER IN CONGL. BIT sp 5 cm	7.100 m
STRATO DI BASE IN CONGL. BIT sp. 6 cm	7.100 m
FONDAZIONE IN MISTO STAB. sp 30 cm	9.630 m
SUPER COMPATTATO O STABILIZATO sp 30 cm	3.100 mq

SEZIONE N. : 8
Q. PROGETTO : 346.17
DIST.PROG. : 0+350.00

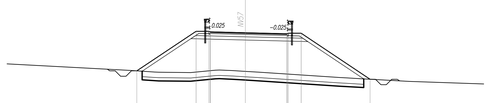

SCALA 1:200



COMMITTENTE:

RFI RETE FERROVIARIA ITALIANA
GRUPPO FERROVIE DELLO STATO ITALIANE

PROGETTAZIONE:

ITALFERR
GRUPPO FERROVIE DELLO STATO ITALIANE

DIRETTRICE FERROVIARIA MESSINA - CATANIA - PALERMO

NUOVO COLLEGAMENTO PALERMO - CATANIA

U.O. INFRASTRUTTURE SUD

PROGETTO DEFINITIVO

TRATTA LERCARA DIR. - CALTANISSETTA XIRBI (LOTTO 3)

VIABILITA'
NV57 - Viabilità di accesso alla SSE Marianopoli (pk 28+100)
Sezioni trasversali - Tav. 1 di 2

SCALA: 1:200

COMMESSA	LOTTO	FASE	ENTE	TIPO DOC.	OPERA/DISCIPLINA	PROGR.	REV.
RS3T	30	D	78	W9	NV5700	001	C

Rev.	Descrizione	Redatto	Data	Verificato	Data	Approvato	Data	Autorizzato Data
A	Emissione Esecutiva	ATI Bologna Ascosi - Eso	Gen-2020	A.Di Costanzo	Gen-2020	A.Barraja	Gen-2020	D.Tiberti Apr-2020
B	Emissione Esecutiva	ATI Bologna Ascosi - Eso	Feb-2020	A.Di Costanzo	Feb-2020	A.Barraja	Feb-2020	
C	Emissione Esecutiva	ATI Bologna Ascosi - Eso	Apr-2020	A.Di Costanzo	Apr-2020	A.Barraja	Apr-2020	

File: RS3T.3.0.D.78.W9.NV.57.0.0.001.C

n. Elab.: 78_291