SCAVI E BONIFICHE	
SCOTICO sp 50 cm	9.03 mq
BONIFICA sp VARI.	9.03 m
RILEVATI	
RILEVATO	5.28 mq
TERRENO VEGETALE sp 30 cm	4.99 m
SOVRASTRUTTURA STRADALE	
STRATO DI USURA IN CONGL. BIT. sp 4 cm	4.000 m
STRATO DI BINDER IN CONGL. BIT sp 5 cm	4.000 m
STRATO DI BASE IN CONGL. BIT sp 8 cm	4.000 m
FONDAZIONE IN MISTO STAB. sp 30 cm	5.800 m
SUPER COMPATTATO O STABILIZZATO sp 30 cm	1.990 mq

SEZIONE N. : 1
Q. PROGETTO : 342.19
DIST.PROG. : 0+000.00

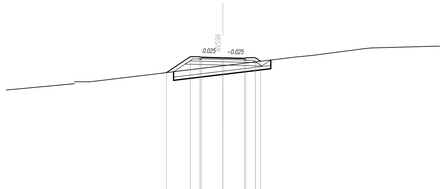

SCALA 1:200

Q.RIF. 328.00

QUOTE TERRENO	339.211	339.375	339.285 339.290 339.300	339.070 339.069 339.069	340.653 340.653 340.683	341.449 341.449 341.474	343.128	342.386 342.386 342.402	342.472	342.685	342.910 342.919 342.939	343.010 343.010 344.062	344.232
DIST.PARZIALI TERRENO	1.76	4.55	1.32	7.36	0.03	3.92	4.62	2.06	1.35	2.01	1.73	0.04	6.36
QUOTE PROGETTO	340.618	342.297 342.297 342.297 342.297	342.192	342.141 342.141 342.141 342.141									
DIST.PARZIALI PROGETTO	2.21	0.08	2.00	2.00	0.08	0.04							

SCAVI E BONIFICHE	
STRIPPO	15.76 mq
SCOTICO sp 50 cm	13.77 m
RILEVATI	
RILEVATO	0.38 mq
TERRENO VEGETALE sp 30 cm	0.36 m
SOVRASTRUTTURA STRADALE	
STRATO DI USURA IN CONGL. BIT. sp 4 cm	6.000 m
STRATO DI BINDER IN CONGL. BIT sp 5 cm	6.000 m
STRATO DI BASE IN CONGL. BIT sp 8 cm	6.000 m
FONDAZIONE IN MISTO STAB. sp 30 cm	6.000 m
SUPER COMPATTATO O STABILIZZATO sp 30 cm	1.800 mq

SEZIONE N. : 2
Q. PROGETTO : 341.68
DIST.PROG. : 0+050.00

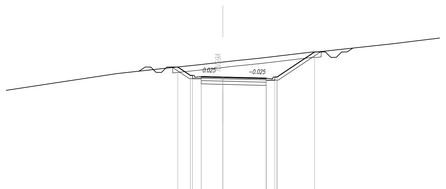

SCALA 1:200

Q.RIF. 329.00

QUOTE TERRENO	340.459	340.619	341.151	342.000	342.427	342.869	343.064	343.599	344.431	344.000 344.000	344.000 344.000	344.740	345.027	345.281
DIST.PARZIALI TERRENO	1.42	3.14	5.66	3.87	3.63	2.28	1.12	2.38	4.79	6.92		2.32	2.07	
QUOTE PROGETTO	342.611	342.611 342.611 342.611 342.611	341.677	341.677 341.677 341.677 341.677	344.000	344.000								
DIST.PARZIALI PROGETTO	1.16	0.08	2.00	4.00	0.08	3.47								

SCAVI E BONIFICHE	
STRIPPO	7.13 mq
SCOTICO sp 50 cm	10.22 m
BONIFICA sp VARI.	10.22 m
RILEVATI	
RILEVATO	7.63 mq
TERRENO VEGETALE sp 30 cm	6.18 m
SOVRASTRUTTURA STRADALE	
STRATO DI USURA IN CONGL. BIT. sp 4 cm	5.300 m
STRATO DI BINDER IN CONGL. BIT sp 5 cm	5.300 m
STRATO DI BASE IN CONGL. BIT sp 8 cm	5.300 m
FONDAZIONE IN MISTO STAB. sp 30 cm	6.180 m
SUPER COMPATTATO O STABILIZZATO sp 30 cm	1.971 mq

SEZIONE N. : 3
Q. PROGETTO : 337.28
DIST.PROG. : 0+100.00

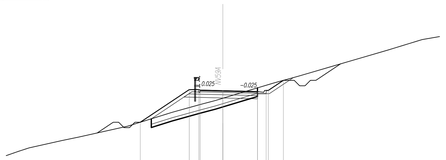

SCALA 1:200

Q.RIF. 323.00

QUOTE TERRENO	331.265	331.680	332.000	332.684	333.011	334.000 334.000 334.000	335.381	336.000	336.377 336.387	336.851	338.000	338.612	340.000	341.633	342.000 342.000 342.000	342.274
DIST.PARZIALI TERRENO	1.15	0.96	3.05	1.58	4.44	3.86	2.59	1.43	0.42	1.22	3.51	2.23	4.73	3.54	3.04	1.60
QUOTE PROGETTO	334.367	337.166 337.166 337.166 337.166	337.217	337.217 337.217 337.217 337.217	338.253											
DIST.PARZIALI PROGETTO	4.52	0.86	2.10	3.20	0.86	1.39										

SEZIONE N. : 4
Q. PROGETTO : 335.06
DIST.PROG. : 0+147.74



SCALA 1:200

Q.RIF. 322.00

QUOTE TERRENO	330.166	330.502	332.000	332.438	334.000 334.000 334.000	334.492	336.000	337.798 337.798 337.798	338.000	339.866 340.230	341.891 342.075 342.075	342.797
DIST.PARZIALI TERRENO	0.84	3.75	4.68	0.99	0.48 0.48 0.48	3.88	4.61	3.40	6.29	0.42	4.51	0.18 0.18 0.18	4.01
QUOTE PROGETTO																
DIST.PARZIALI PROGETTO																

COMMITTENTE:

RFI RETE FERROVIARIA ITALIANA
GRUPPO FERROVIE DELLO STATO ITALIANE

PROGETTAZIONE:

ITALFERR
GRUPPO FERROVIE DELLO STATO ITALIANE

DIRETTRICE FERROVIARIA MESSINA - CATANIA - PALERMO

NUOVO COLLEGAMENTO PALERMO - CATANIA

U.O. INFRASTRUTTURE SUD

PROGETTO DEFINITIVO

TRATTA LERCARA DIR. - CALTANISSETTA XIRBI (LOTTO 3)

VIABILITA'
NV59A - Viabilità accesso al piazzale PT57 (Imbocco Trabona Ovest)
Sezioni trasversali

SCALA:
1:200

COMMESSA	LOTTO	FASE	ENTE	TIPO DOC.	OPERA/DISCIPLINA	PROGR.	REV.
RS3T	30	D	78	W9	NV59A0	001	B

Rev.	Descrizione	Redatto	Data	Verificato	Data	Approvato	Data	Autorizzato Data
A	Emissione Esecutiva	A.Di Bologna Andriel Eng.	Feb-2020	A.Di Costanzo	Feb-2020	A.Barraja	Feb-2020	D.Tiberti Apr-2020
B	Emissione Esecutiva	A.Di Bologna Andriel Eng.	Apr-2020	A.Di Costanzo	Apr-2020	A.Barraja	Apr-2020	

File: RS3T.3.0.D.78.W9.NV.59.A.0.001.B

n. Elab.: 78_299_4