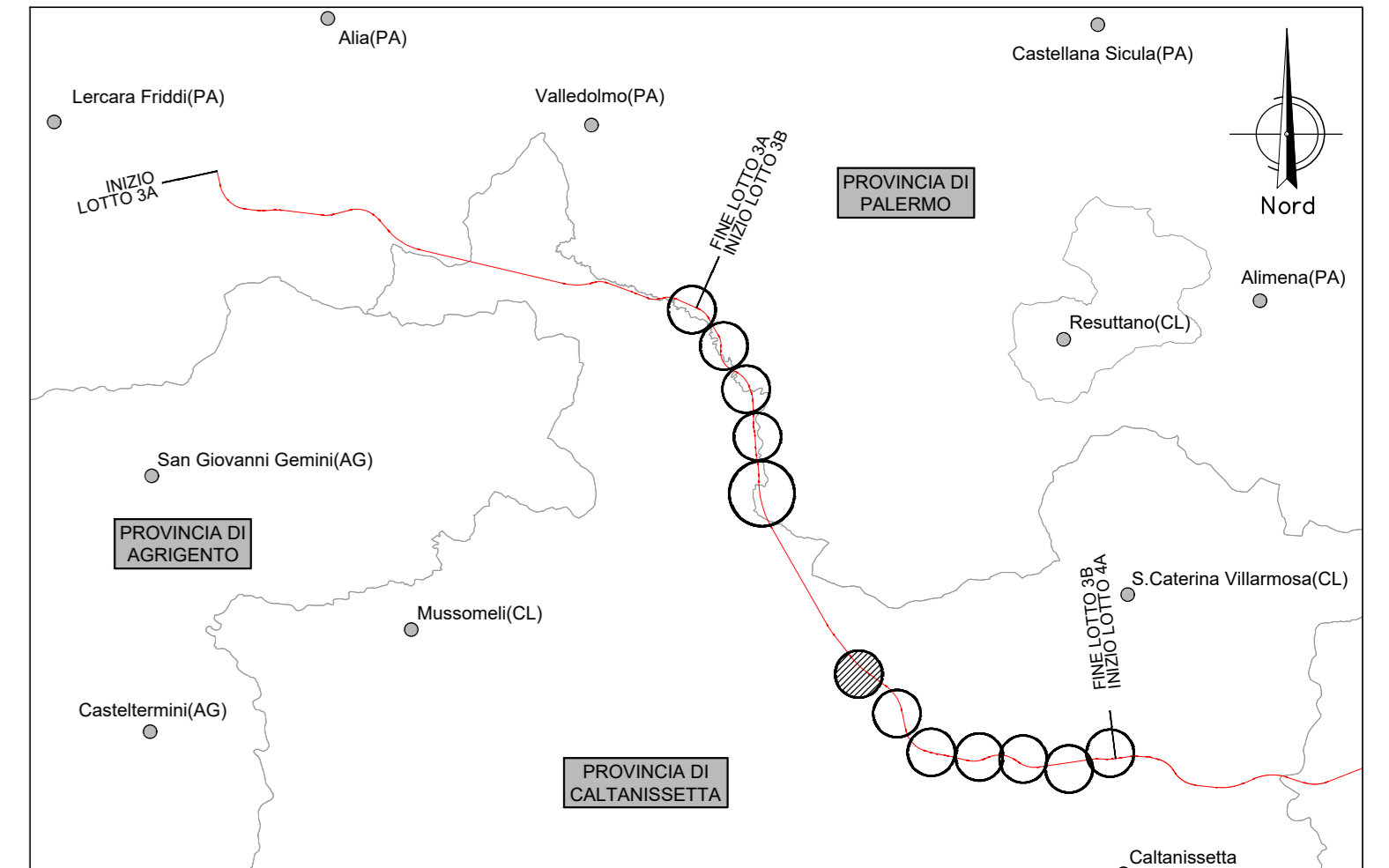
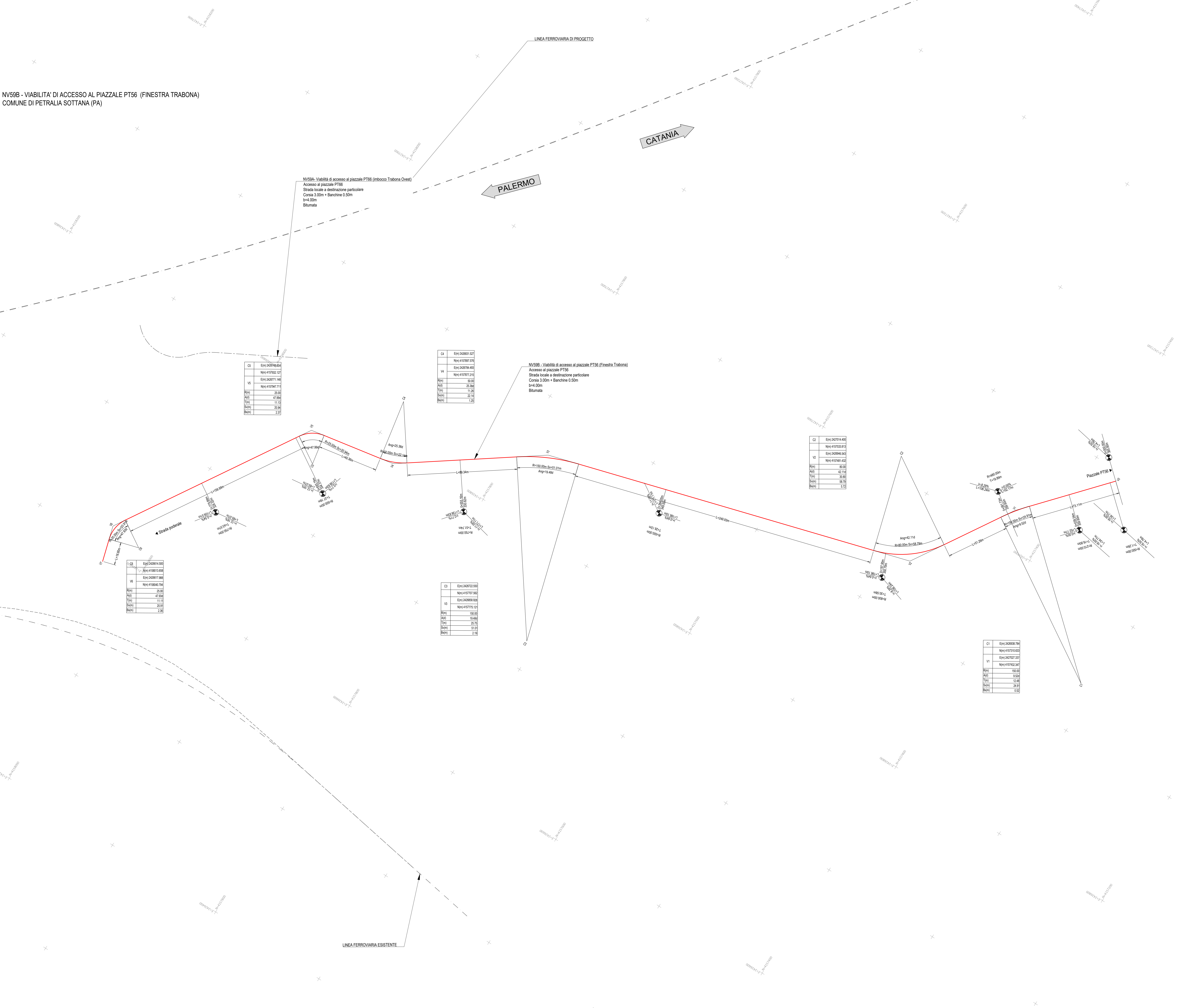


NV59B - VIABILITA' DI ACCESSO AL PIAZZALE PT56 (FINESTRA TRABONA)
 COMUNE DI PETRALIA SOTTANA (PA)



LEGENDA

- ASSI LINEA FERROVIARIA ESISTENTE
- - - ASSI LINEA FERROVIARIA IN PROGETTO
- ASSE VIABILITA' IN PROGETTO
- - - ASSE ALTRE VIABILITA' IN STUDIO

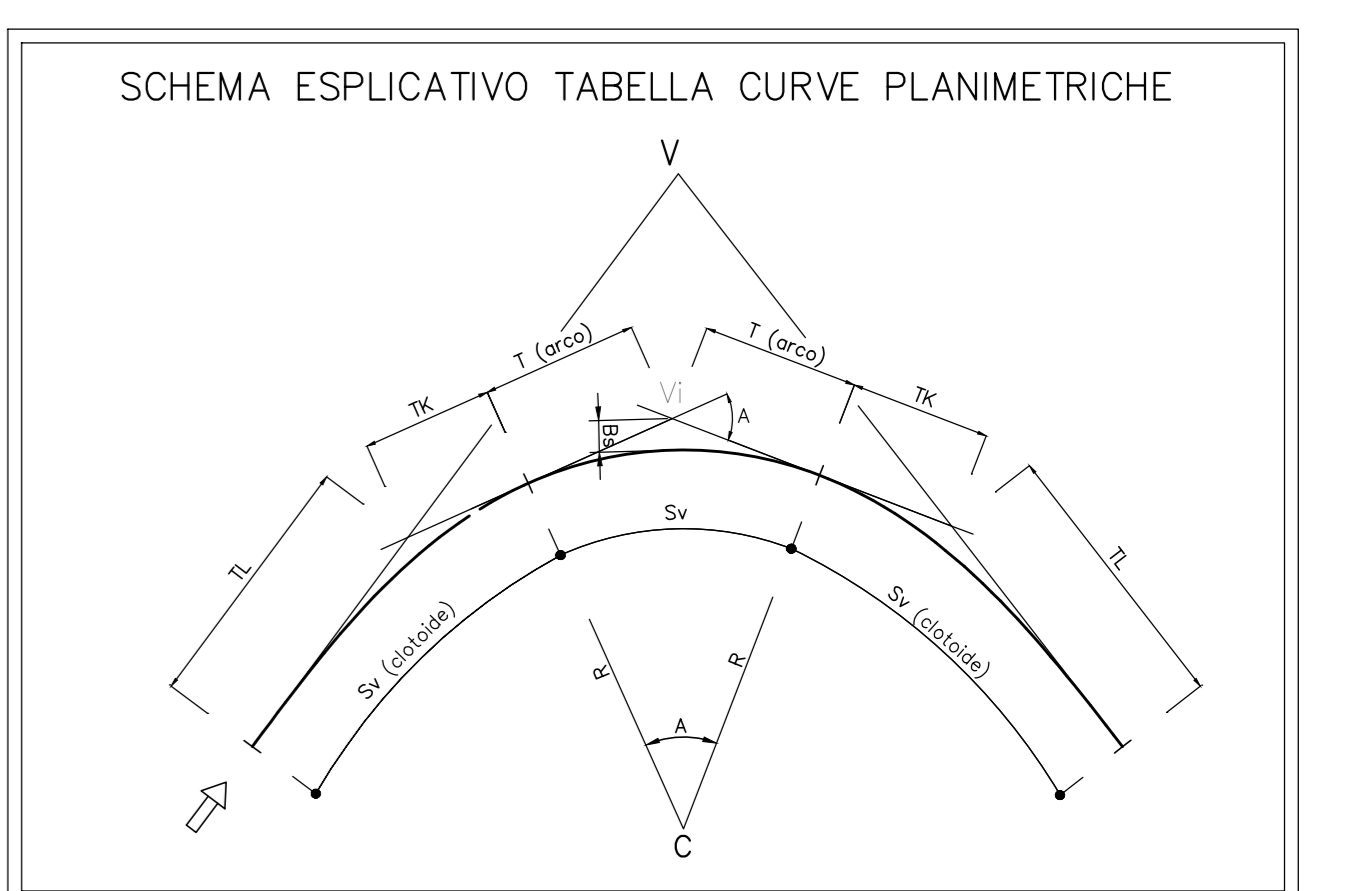


TABELLA CURVE	TABELLA CLOTOIDI
C = CENTRO CURVA	A = PARAMETRO DELLA CLOTOIDE
V = VERTICE ESTERNO	Sv = LUNGHEZZA DELLA CLOTOIDE
R = RAGGIO DI CURVATURA	r = SCOSTAMENTO DELLA CURVA
A = ANGOLO DI CURVA	TL = TANGENTE LUNGA
T = TANGENTE	TK = TANGENTE CORTA
Sv = SVILUPPO SETTORE CIRCOLARE	
Bs = FRECCIA	

COMMITTENTE: **RFI** RETE FERROVIARIA ITALIANA GRUPPO FERROVIE DELLO STATO ITALIANE

PROGETTAZIONE: **ITALFERR** GRUPPO FERROVIE DELLO STATO ITALIANE

DIRETTRICE FERROVIARIA MESSINA - CATANIA - PALERMO
NUOVO COLLEGAMENTO PALERMO - CATANIA

U.O. INFRASTRUTTURE SUD
PROGETTO DEFINITIVO
TRATTA LERCARA DIR. - CALTANISSETTA XIRBI (LOTTO 3)

VIABILITA'
 NV59B - Viabilità accesso al piazzale PT56 (Finestra Trabona)
 Planimetria di progetto con dati di tracciamento

SCALA: 1:1000

Rev.	Descrizione	Redatto	Data	Verificato	Data	Approvato	Data	Autorizzato Data
A	Emissione Esecutiva	M. Venturi	Gen-2020	M. Venturi	Gen-2020	A. Biondi	Gen-2020	01/04/20
B	Emissione Esecutiva	M. Venturi	Feb-2020	M. Venturi	Feb-2020	A. Biondi	Feb-2020	02/04/20

COMMESSA LOTTO FASE ENTE TIPO DOC. OPERA/DISCIPLINA PROGR. REV.
 RS3T 30 D 78 P7 NV59B0 002 B

File: RS3T.3.0.D.78.P7.NV.59.B.0.002.B n. Elab.: 78_302