SEZIONE N. : 1

QT. PROGETTO : 365.95

DIST.PROG. : 0+000.00

DIST.SUCC. : 50.00

SCAVI E BONIFICHE	
STERRO	4.423 mq
SCAVO FOSSI	0.376 mq
SCOTICO sp 50 cm	7.420 m
BONIFICA sp VAR.	2.950 m

RILEVATI	
RILEVATO FOSSI	0.226 mq
TERRENO VEGETALE sp 30 cm	5.641 m

SOVRASTRUTTURA STRADALE	
STRATO DI USURA IN CONGL. BIT. sp 4 cm	3.950 m
STRATO DI BINDER IN CONGL. BIT. sp 5 cm	3.950 m
STRATO DI BASE IN CONGL. BIT. sp 8 cm	3.950 m
FONDAZIONE IN MISTO STAB. sp 20 cm	2.620 m
SUPERCOMPATTATO O STABILIZZATO sp 30 cm	4.990 m

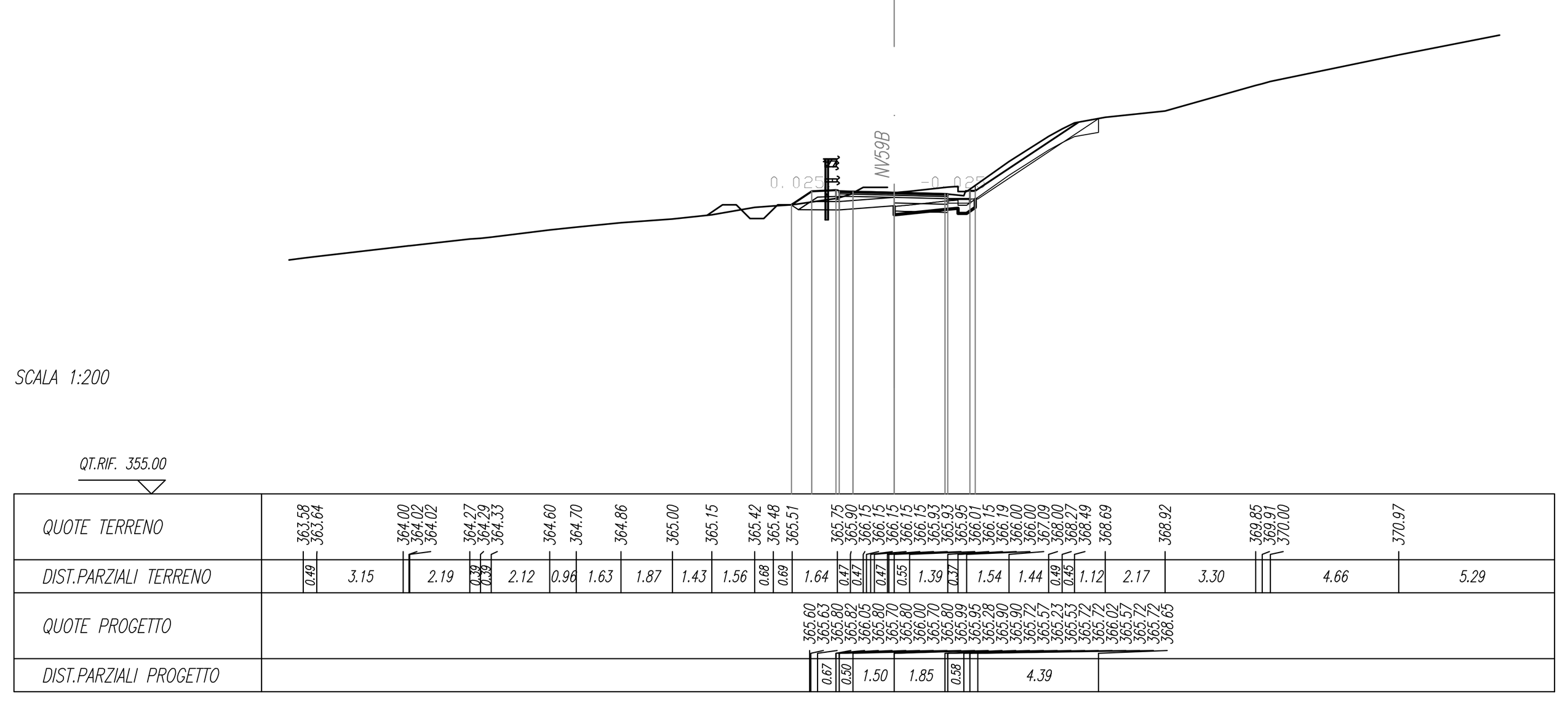

SEZIONE N. : 2

QT. PROGETTO : 359.70

DIST.PROG. : 0+050.00

DIST.PREC. : 50.00

DIST.SUCC. : 50.00

SCAVI E BONIFICHE	
STERRO	5.655 mq
SCAVO FOSSI	0.059 mq
SCOTICO sp 50 cm	11.290 m
BONIFICA sp VAR.	4.020 m

RILEVATI	
RILEVATO	0.049 mq
RILEVATO FOSSI	1.477 mq
TERRENO VEGETALE sp 30 cm	6.907 m

SOVRASTRUTTURA STRADALE	
STRATO DI USURA IN CONGL. BIT. sp 4 cm	4.000 m
STRATO DI BINDER IN CONGL. BIT. sp 5 cm	4.000 m
STRATO DI BASE IN CONGL. BIT. sp 8 cm	4.000 m
FONDAZIONE IN MISTO STAB. sp 20 cm	2.670 m
SUPERCOMPATTATO O STABILIZZATO sp 30 cm	5.040 m

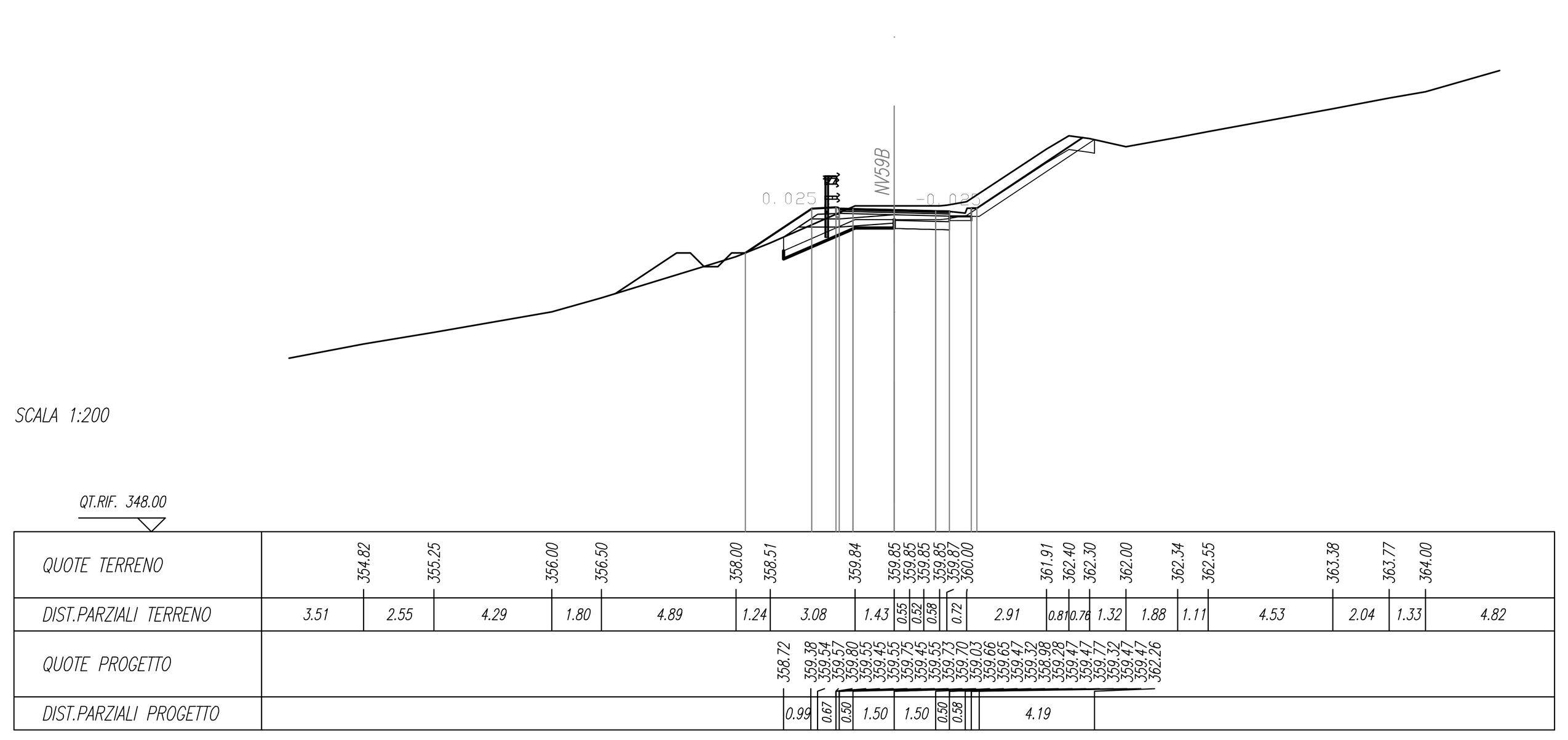

SEZIONE N. : 3

QT. PROGETTO : 358.77

DIST.PROG. : 0+100.00

DIST.PREC. : 50.00

DIST.SUCC. : 50.00

SCAVI E BONIFICHE	
SCAVO FOSSI	12.388 mq
SCOTICO sp 50 cm	11.320 m
BONIFICA sp VAR.	2.651 m
GRADONATURA	4.278 m

RILEVATI	
RILEVATO	8.452 mq
RILEVATO FOSSI	0.920 mq
TERRENO VEGETALE sp 30 cm	8.034 m

SOVRASTRUTTURA STRADALE	
STRATO DI USURA IN CONGL. BIT. sp 4 cm	4.100 m
STRATO DI BINDER IN CONGL. BIT. sp 5 cm	4.100 m
STRATO DI BASE IN CONGL. BIT. sp 8 cm	4.100 m
FONDAZIONE IN MISTO STAB. sp 20 cm	5.440 m
SUPERCOMPATTATO O STABILIZZATO sp 30 cm	6.170 m

SOLIFLUSSO	
BONIFICA	7.432 mq
RIEMPIMENTO	7.432 mq

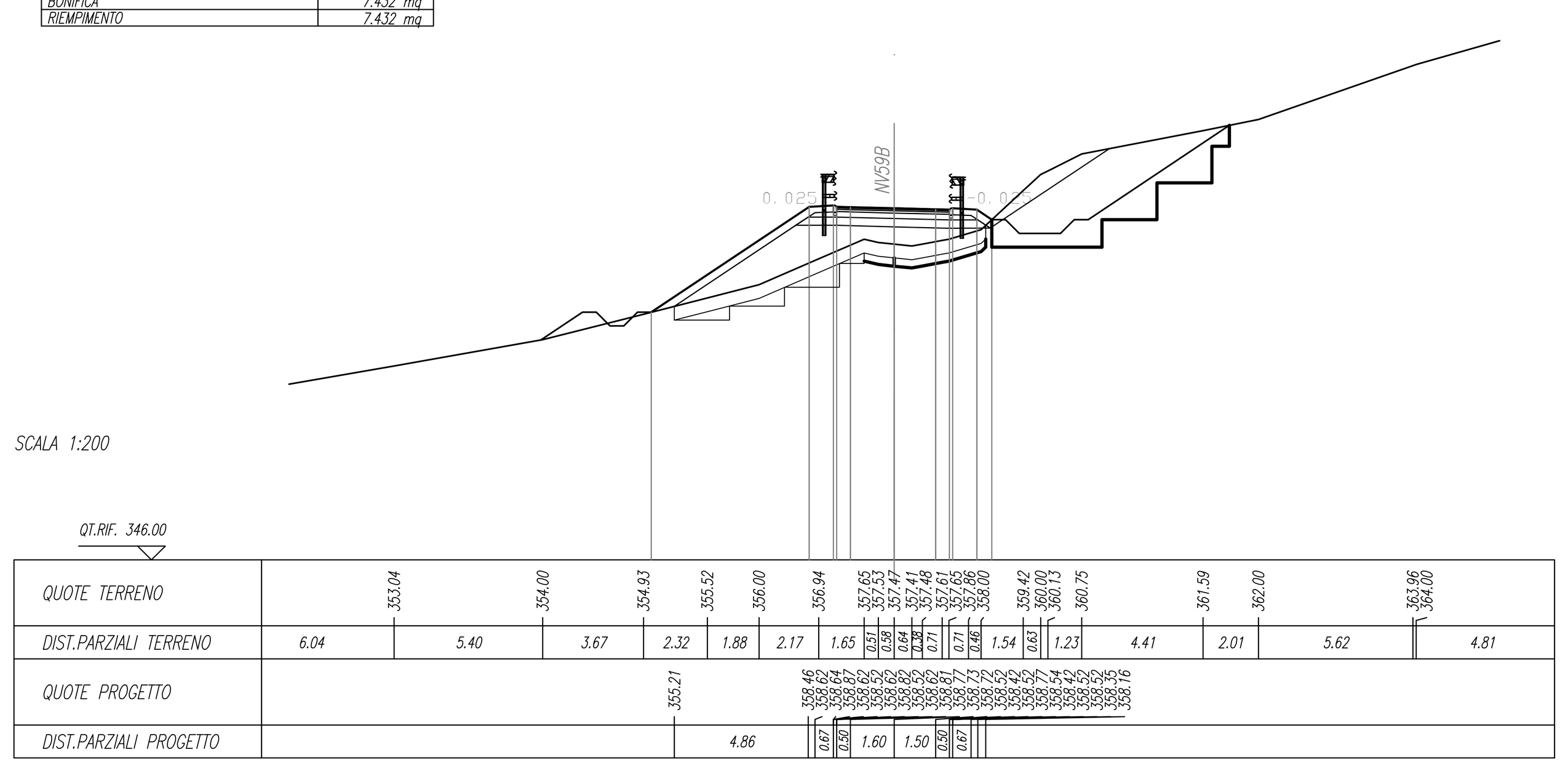

SEZIONE N. : 4

QT. PROGETTO : 354.77

DIST.PROG. : 0+150.00

DIST.PREC. : 50.00

DIST.SUCC. : 50.00

SCAVI E BONIFICHE	
SCAVO FOSSI	5.690 mq
SCOTICO sp 50 cm	6.990 m
BONIFICA sp VAR.	6.990 m

RILEVATI	
RILEVATO	1.479 mq
TERRENO VEGETALE sp 30 cm	2.699 m

SOVRASTRUTTURA STRADALE	
STRATO DI USURA IN CONGL. BIT. sp 4 cm	4.210 m
STRATO DI BINDER IN CONGL. BIT. sp 5 cm	4.210 m
STRATO DI BASE IN CONGL. BIT. sp 8 cm	4.210 m
FONDAZIONE IN MISTO STAB. sp 20 cm	5.550 m
SUPERCOMPATTATO O STABILIZZATO sp 30 cm	6.280 m

SOLIFLUSSO	
BONIFICA	7.939 mq
RIEMPIMENTO	7.939 mq

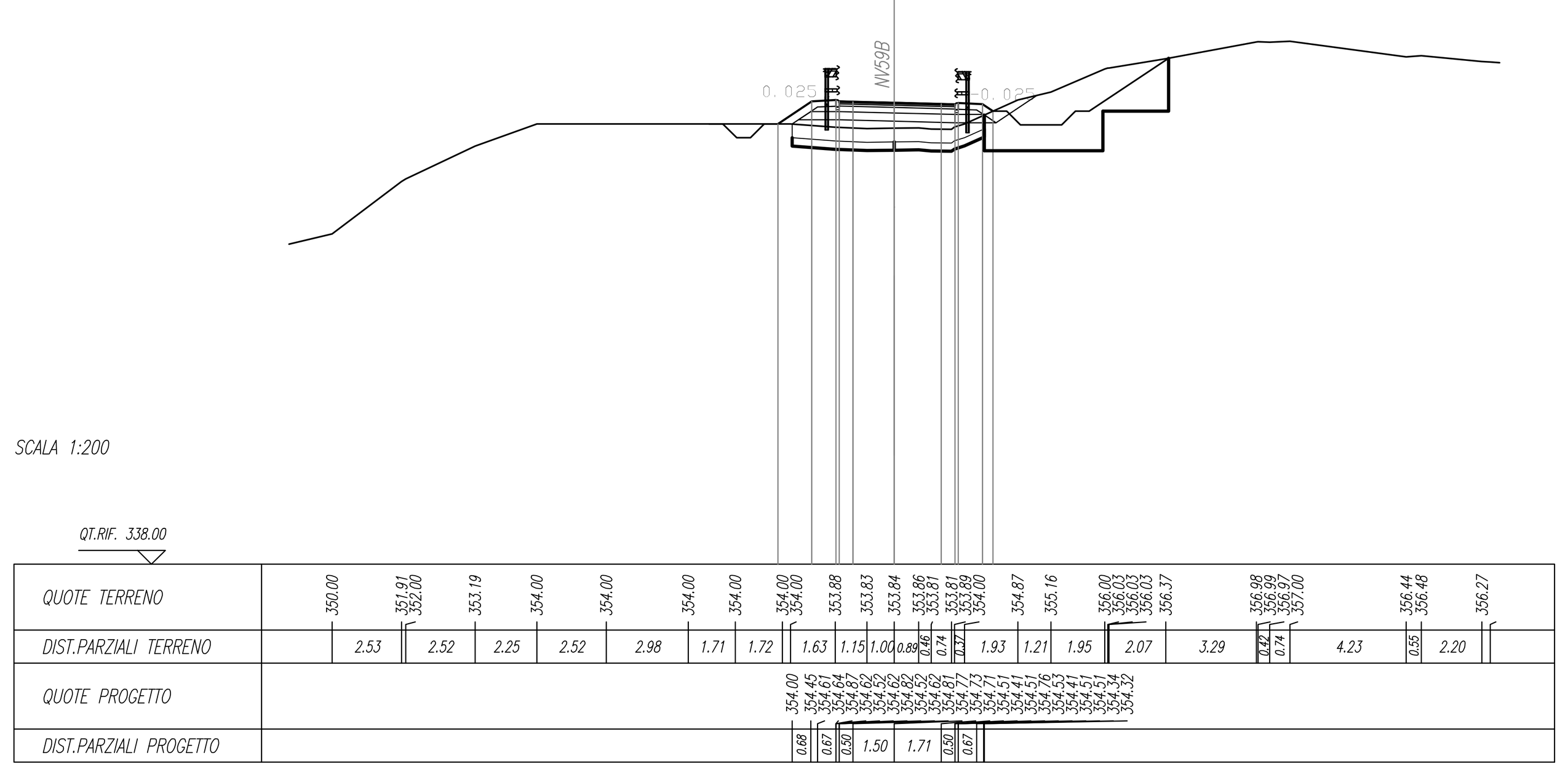

SEZIONE N. : 5

QT. PROGETTO : 351.29

DIST.PROG. : 0+200.00

DIST.PREC. : 50.00

DIST.SUCC. : 50.00

SCAVI E BONIFICHE	
SCAVO FOSSI	1.514 mq
SCOTICO sp 50 cm	18.320 m
BONIFICA sp VAR.	18.320 m

RILEVATI	
RILEVATO	56.823 mq
RILEVATO FOSSI	0.062 mq
TERRENO VEGETALE sp 30 cm	16.230 m

SOVRASTRUTTURA STRADALE	
STRATO DI USURA IN CONGL. BIT. sp 4 cm	4.280 m
STRATO DI BINDER IN CONGL. BIT. sp 5 cm	4.280 m
STRATO DI BASE IN CONGL. BIT. sp 8 cm	4.280 m
FONDAZIONE IN MISTO STAB. sp 20 cm	5.620 m
SUPERCOMPATTATO O STABILIZZATO sp 30 cm	6.360 m

SOLIFLUSSO	
BONIFICA	4.558 mq
RIEMPIMENTO	4.558 mq

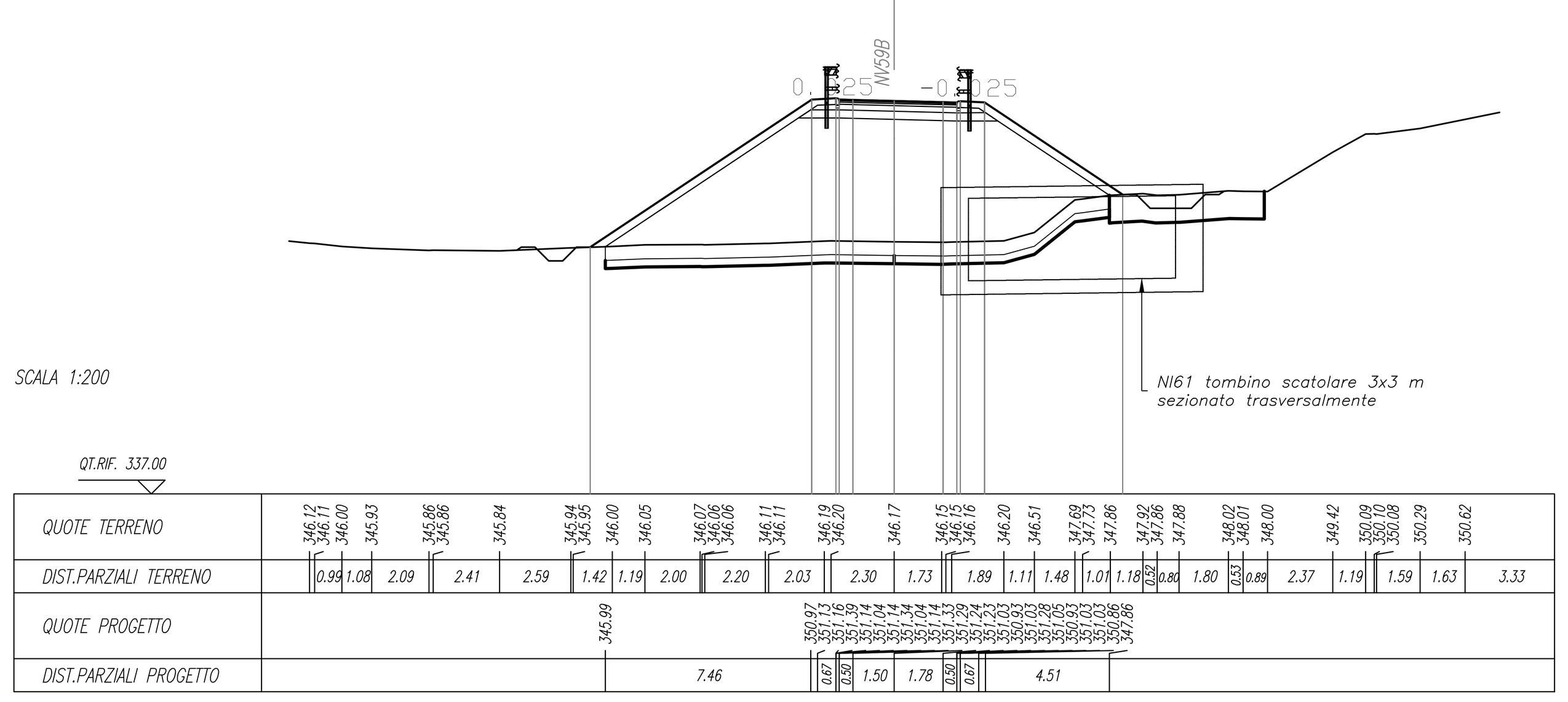

SEZIONE N. : 6

QT. PROGETTO : 350.46

DIST.PROG. : 0+250.00

DIST.PREC. : 50.00

DIST.SUCC. : 50.00

SCAVI E BONIFICHE	
STERRO	0.001 mq
SCAVO FOSSI	5.531 mq
SCOTICO sp 50 cm	10.390 m
BONIFICA sp VAR.	2.640 m
GRADONATURA	4.686 m

RILEVATI	
RILEVATO	9.816 mq
RILEVATO FOSSI	0.372 mq
TERRENO VEGETALE sp 30 cm	7.099 m

SOVRASTRUTTURA STRADALE	
STRATO DI USURA IN CONGL. BIT. sp 4 cm	4.000 m
STRATO DI BINDER IN CONGL. BIT. sp 5 cm	4.000 m
STRATO DI BASE IN CONGL. BIT. sp 8 cm	4.000 m
FONDAZIONE IN MISTO STAB. sp 20 cm	5.340 m
SUPERCOMPATTATO O STABILIZZATO sp 30 cm	6.080 m

SOLIFLUSSO	
BONIFICA	7.172 mq
RIEMPIMENTO	7.172 mq

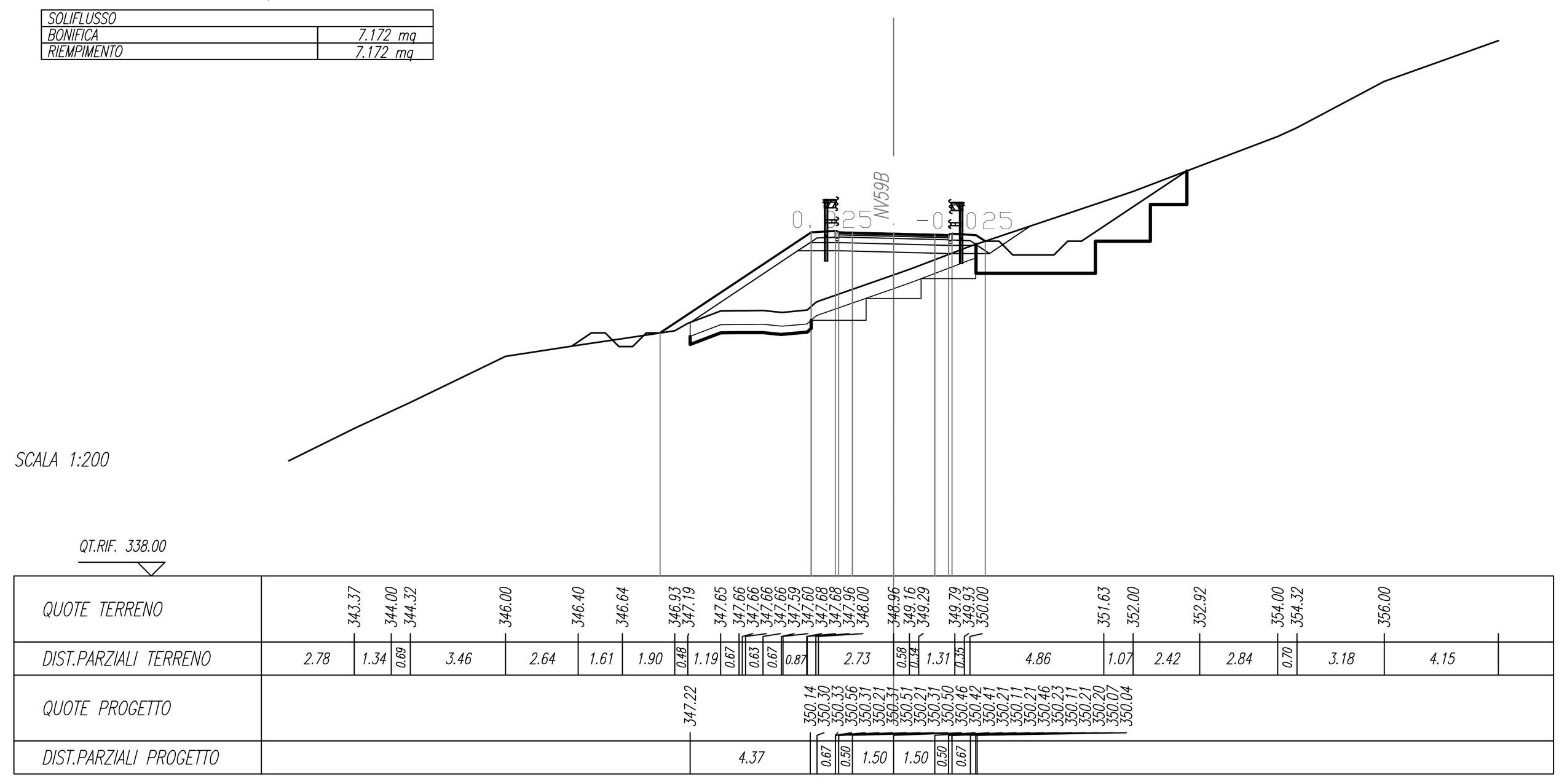

SEZIONE N. : 7

QT. PROGETTO : 350.14

DIST.PROG. : 0+300.00

DIST.PREC. : 50.00

DIST.SUCC. : 50.00

SCAVI E BONIFICHE	
STERRO	17.755 mq
SCAVO FOSSI	2.362 mq
SCOTICO sp 50 cm	32.690 m
GRADONATURA	12.498 m

RILEVATI	
RILEVATO	9.413 mq
RILEVATO FOSSI	0.019 mq
TERRENO VEGETALE sp 30 cm	28.708 m

SOVRASTRUTTURA STRADALE	
STRATO DI USURA IN CONGL. BIT. sp 4 cm	6.000 m
STRATO DI BINDER IN CONGL. BIT. sp 5 cm	6.000 m
STRATO DI BASE IN CONGL. BIT. sp 8 cm	6.000 m
FONDAZIONE IN MISTO STAB. sp 20 cm	4.670 m
SUPERCOMPATTATO O STABILIZZATO sp 30 cm	7.040 m

SOLIFLUSSO	
BONIFICA	4.631 mq
RIEMPIMENTO	4.631 mq

NELLA SEZIONE NON SONO COMPRESI I MOVIMENTI MATERIA RELATIVI AI MURI

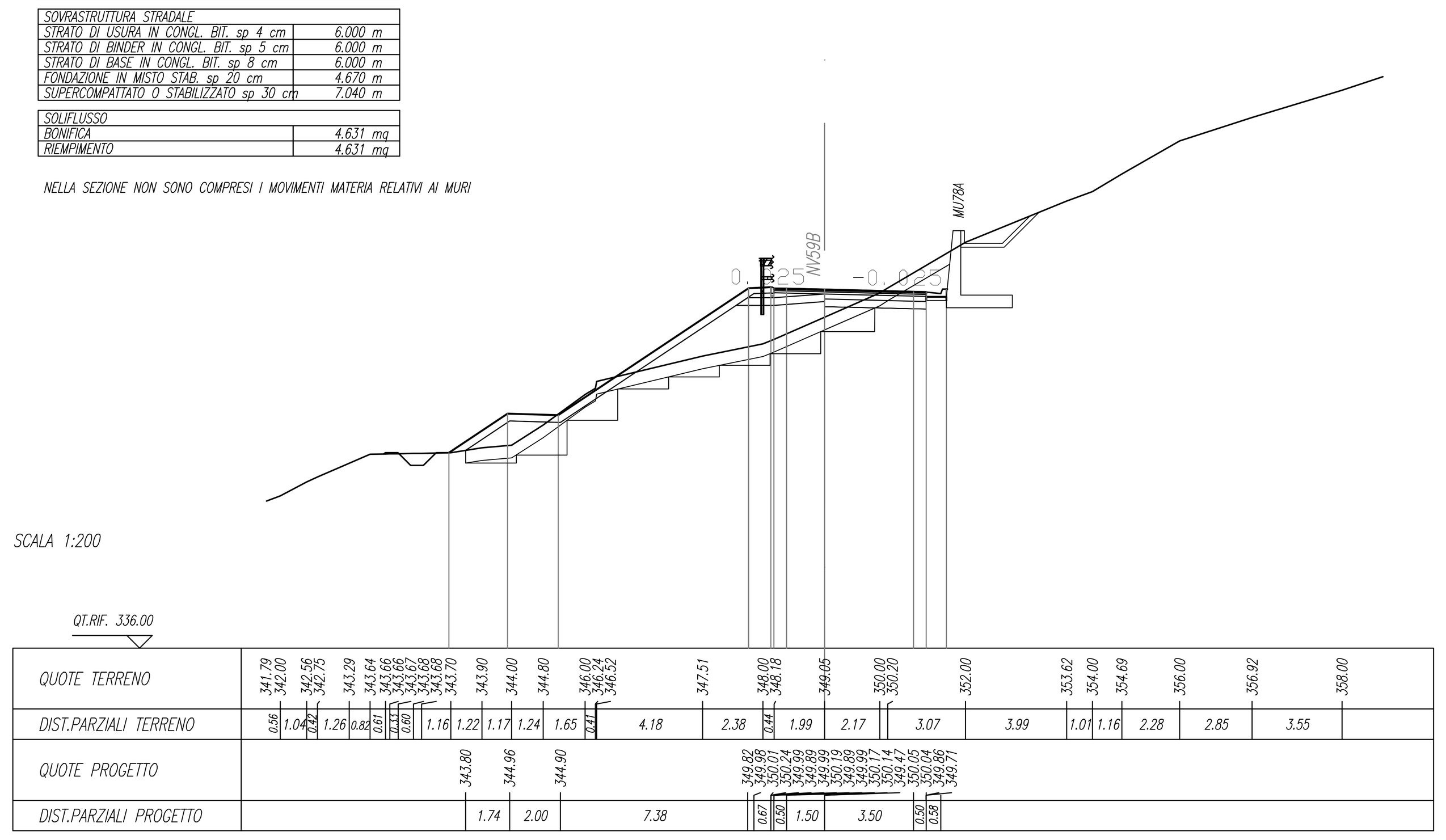

SEZIONE N. : 8

QT. PROGETTO : 349.81

DIST.PROG. : 0+350.00

DIST.PREC. : 50.00

DIST.SUCC. : 50.00

SCAVI E BONIFICHE	
STERRO	33.420 mq
SCAVO FOSSI	0.963 mq
SCOTICO sp 50 cm	14.900 m

RILEVATI	
RILEVATO FOSSI	0.918 mq
TERRENO VEGETALE sp 30 cm	9.861 m

SOVRASTRUTTURA STRADALE	
STRATO DI USURA IN CONGL. BIT. sp 4 cm	4.000 m
STRATO DI BINDER IN CONGL. BIT. sp 5 cm	4.000 m
STRATO DI BASE IN CONGL. BIT. sp 8 cm	4.000 m
FONDAZIONE IN MISTO STAB. sp 20 cm	4.000 m
SUPERCOMPATTATO O STABILIZZATO sp 30 cm	4.000 m

SOLIFLUSSO	
BONIFICA	4.631 mq
RIEMPIMENTO	4.631 mq

NELLA SEZIONE NON SONO COMPRESI I MOVIMENTI MATERIA RELATIVI AI MURI

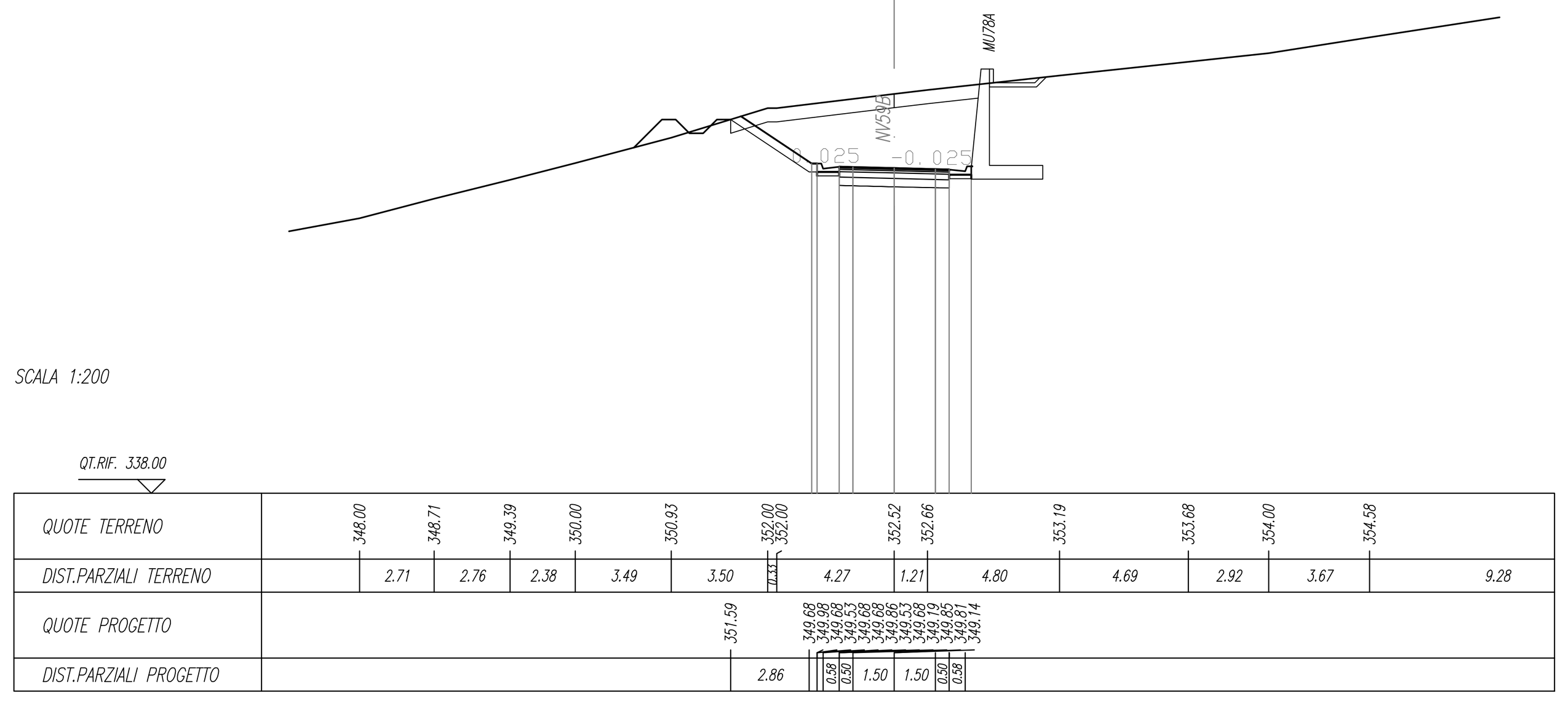

COMMITTENTE:

RFI RETE FERROVIARIA ITALIANA – GRUPPO FERROVIE DELLO STATO ITALIANE

PROGETTAZIONE:

ITALFERR – GRUPPO FERROVIE DELLO STATO ITALIANE

DIRETTRICE FERROVIARIA MESSINA - CATANIA - PALERMO

NUOVO COLLEGAMENTO PALERMO - CATANIA

U.O. INFRASTRUTTURE SUD

PROGETTO DEFINITIVO

TRATTA LERCARA DIR. - CALTANISSETTA XIRBI (LOTTO 3)

VIABILITA'

NV59B - Viabilità accesso al piazzale PT56 (Finestra Trabona)

Sezioni trasversali - Tav. 1 di 3

SCALA: 1:200

COMMESSA	LOTTO	FASE	ENTE	TIPO DOC.	OPERA/DISCIPLINA	PROGR.	REV.
RS3T	30	D	78	W9	NV59B0	001	C

Rev.	Descrizione	Redatto	Data	Verificato	Data	Approvato	Data	Autorizzato Data
A	Emissione Esecutiva	ATI Sintagma Rocksoil - Edin	Gen-2020	A.Di Costanzo	Gen-2020	A.Barreca	Gen-2020	D.Tiberti Apr-2020
B	Emissione Esecutiva	ATI Sintagma Rocksoil - Edin	Feb-2020	A.Di Costanzo	Feb-2020	A.Barreca	Feb-2020	
C	Emissione Esecutiva	ATI Sintagma Rocksoil - Edin	Apr-2020	A.Di Costanzo	Apr-2020	A.Barreca	Apr-2020	

File: RS3T.3.0.D.78.W9.NV.59.B.0.001.C

n. Elab.: 78_303