SCAVI E BONIFICHE	
SCAVO	22,632 mq
SCAVO FISSO	0,468 mq
SCOTICO sp. 50 cm	26,730 m

RILEVATI	
RILEVATO	0,063 mq
TERRENO VEGETALE sp. 30 cm	1,181 m

SOVRASTRUTTURA STRADALE	
COLATA IN CONGL. BIT. TIPO HMAS sp. 4 cm	22,000 m
BINDER IN CONGL. BIT. TIPO HMAS sp. 6 cm	22,000 m
BASE IN CONGL. BIT. TIPO HMAS sp. 10 cm	22,000 m
FONDAZIONE IN MISTO STAB. sp. 30 cm	22,000 m
SUPERCOMPATTATO E STABILIZZATO sp. 30 cm	22,000 m

SOLUZIONI	
BONIFICA	7,412 mq
RIEMPIMENTO	7,412 mq

SEZIONE N. : 1
QT. PROGETTO : 305.98
DIST.PROG. : 0+000.00
DIST.SUCC. : 50.00

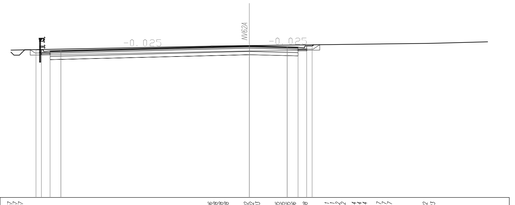

SCALA 1:200

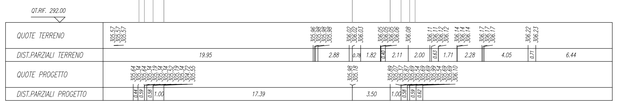

SCAVI E BONIFICHE	
SCAVI FISSO	0,908 mq
SCOTICO sp. 50 cm	20,600 m
BONIFICA sp. VAR.	20,600 m

RILEVATI	
RILEVATO	41,411 mq
RILEVATO FISSO	0,250 mq
TERRENO VEGETALE sp. 30 cm	13,443 m

SOVRASTRUTTURA STRADALE	
COLATA IN CONGL. BIT. TIPO HMAS sp. 4 cm	9,000 m
BINDER IN CONGL. BIT. TIPO HMAS sp. 6 cm	9,000 m
BASE IN CONGL. BIT. TIPO HMAS sp. 10 cm	9,000 m
FONDAZIONE IN MISTO STAB. sp. 30 cm	11,000 m
SUPERCOMPATTATO E STABILIZZATO sp. 30 cm	12,000 m

SOLUZIONI	
BONIFICA	7,412 mq
RIEMPIMENTO	7,412 mq

SEZIONE N. : 2
QT. PROGETTO : 306.60
DIST.PROG. : 0+050.00
DIST.PREC. : 50.00
DIST.SUCC. : 50.00

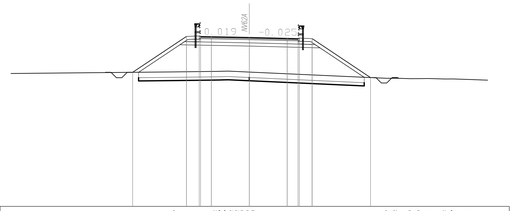

SCALA 1:200

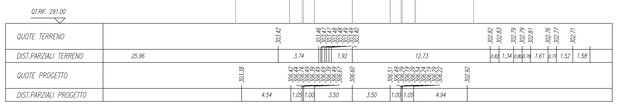

SCAVI E BONIFICHE	
SCAVO	3,330 mq
SCOTICO sp. 50 cm	27,070 m
BONIFICA sp. VAR.	27,070 m

RILEVATI	
RILEVATO	60,160 mq
TERRENO VEGETALE sp. 30 cm	14,555 m

SOVRASTRUTTURA STRADALE	
COLATA IN CONGL. BIT. TIPO HMAS sp. 4 cm	9,000 m
BINDER IN CONGL. BIT. TIPO HMAS sp. 6 cm	9,000 m
BASE IN CONGL. BIT. TIPO HMAS sp. 10 cm	9,000 m
FONDAZIONE IN MISTO STAB. sp. 30 cm	11,500 m
SUPERCOMPATTATO E STABILIZZATO sp. 30 cm	12,000 m

SOLUZIONI	
BONIFICA	4,030 mq
RIEMPIMENTO	4,030 mq

SEZIONE N. : 3
QT. PROGETTO : 306.64
DIST.PROG. : 0+100.00
DIST.PREC. : 50.00
DIST.SUCC. : 50.00

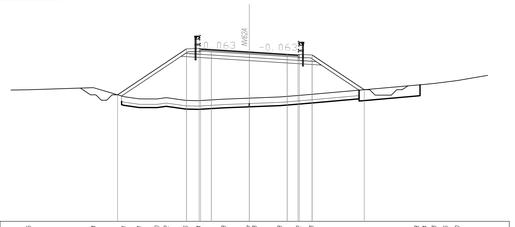

SCALA 1:200

SCAVI E BONIFICHE	
SCAVO	3,190 mq
SCOTICO sp. 50 cm	17,070 m
BONIFICA sp. VAR.	17,070 m

RILEVATI	
RILEVATO	31,493 mq
RILEVATO FISSO	0,008 mq
TERRENO VEGETALE sp. 30 cm	9,096 m

SOVRASTRUTTURA STRADALE	
COLATA IN CONGL. BIT. TIPO HMAS sp. 4 cm	9,000 m
BINDER IN CONGL. BIT. TIPO HMAS sp. 6 cm	9,000 m
BASE IN CONGL. BIT. TIPO HMAS sp. 10 cm	9,000 m
FONDAZIONE IN MISTO STAB. sp. 30 cm	11,000 m
SUPERCOMPATTATO E STABILIZZATO sp. 30 cm	12,000 m

SOLUZIONI	
BONIFICA	4,266 mq
RIEMPIMENTO	4,266 mq

SEZIONE N. : 4
QT. PROGETTO : 306.07
DIST.PROG. : 0+150.00
DIST.PREC. : 50.00
DIST.SUCC. : 50.00

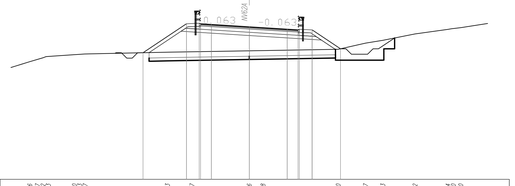

SCALA 1:200

SCAVI E BONIFICHE	
SCAVO	2,205 mq
SCOTICO sp. 50 cm	15,110 m
BONIFICA sp. VAR.	15,110 m

RILEVATI	
RILEVATO	14,570 mq
RILEVATO FISSO	0,004 mq
TERRENO VEGETALE sp. 30 cm	6,579 m

SOVRASTRUTTURA STRADALE	
COLATA IN CONGL. BIT. TIPO HMAS sp. 4 cm	9,000 m
BINDER IN CONGL. BIT. TIPO HMAS sp. 6 cm	9,000 m
BASE IN CONGL. BIT. TIPO HMAS sp. 10 cm	9,000 m
FONDAZIONE IN MISTO STAB. sp. 30 cm	11,000 m
SUPERCOMPATTATO E STABILIZZATO sp. 30 cm	12,000 m

SOLUZIONI	
BONIFICA	4,995 mq
RIEMPIMENTO	4,995 mq

SEZIONE N. : 5
QT. PROGETTO : 305.95
DIST.PROG. : 0+200.00
DIST.PREC. : 50.00
DIST.SUCC. : 50.00

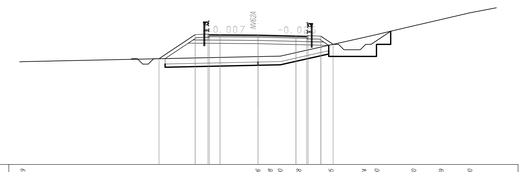

SCALA 1:200



SCAVI E BONIFICHE	
SCAVI FISSO	12,686 mq
SCAVI FISSO	1,190 mq
SCOTICO sp. 50 cm	17,870 m
BONIFICA sp. VAR.	8,300 m

RILEVATI	
RILEVATO	0,215 mq
RILEVATO FISSO	0,325 mq
TERRENO VEGETALE sp. 30 cm	6,718 m

SOVRASTRUTTURA STRADALE	
COLATA IN CONGL. BIT. TIPO HMAS sp. 4 cm	10,110 m
BINDER IN CONGL. BIT. TIPO HMAS sp. 6 cm	10,110 m
BASE IN CONGL. BIT. TIPO HMAS sp. 10 cm	10,110 m
FONDAZIONE IN MISTO STAB. sp. 30 cm	11,500 m
SUPERCOMPATTATO E STABILIZZATO sp. 30 cm	11,870 m

NELLA SEZIONE NON SONO COMPRESI I MOVIMENTI MATERIA RELATIVI AI MURI

SEZIONE N. : 6
QT. PROGETTO : 305.83
DIST.PROG. : 0+250.00
DIST.PREC. : 50.00
DIST.SUCC. : 50.00

SCALA 1:200

SCAVI E BONIFICHE	
SCAVO	17,600 mq
SCAVI FISSO	1,611 mq
SCOTICO sp. 50 cm	17,550 m
BONIFICA sp. VAR.	7,830 m

RILEVATI	
RILEVATO FISSO	0,201 mq
TERRENO VEGETALE sp. 30 cm	6,313 m

SOVRASTRUTTURA STRADALE	
COLATA IN CONGL. BIT. TIPO HMAS sp. 4 cm	10,110 m
BINDER IN CONGL. BIT. TIPO HMAS sp. 6 cm	10,110 m
BASE IN CONGL. BIT. TIPO HMAS sp. 10 cm	10,110 m
FONDAZIONE IN MISTO STAB. sp. 30 cm	11,750 m
SUPERCOMPATTATO E STABILIZZATO sp. 30 cm	11,870 m

NELLA SEZIONE NON SONO COMPRESI I MOVIMENTI MATERIA RELATIVI AI MURI

SEZIONE N. : 7
QT. PROGETTO : 305.71
DIST.PROG. : 0+300.00
DIST.PREC. : 50.00
DIST.SUCC. : 50.00

SCALA 1:200

SCAVI E BONIFICHE	
SCAVO	2,478 mq
SCOTICO sp. 50 cm	18,100 m
BONIFICA sp. VAR.	18,100 m

RILEVATI	
RILEVATO	31,269 mq
RILEVATO FISSO	0,006 mq
TERRENO VEGETALE sp. 30 cm	10,192 m

SOVRASTRUTTURA STRADALE	
COLATA IN CONGL. BIT. TIPO HMAS sp. 4 cm	9,000 m
BINDER IN CONGL. BIT. TIPO HMAS sp. 6 cm	9,000 m
BASE IN CONGL. BIT. TIPO HMAS sp. 10 cm	9,000 m
FONDAZIONE IN MISTO STAB. sp. 30 cm	11,000 m
SUPERCOMPATTATO E STABILIZZATO sp. 30 cm	12,100 m

SOLUZIONI	
BONIFICA	5,449 mq
RIEMPIMENTO	5,449 mq

SEZIONE N. : 8
QT. PROGETTO : 305.68
DIST.PROG. : 0+350.00
DIST.PREC. : 50.00
DIST.SUCC. : 50.00

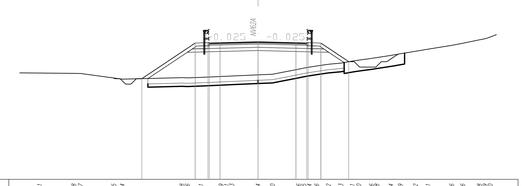

SCALA 1:200

COMMITTENTE:

RFI RETE FERROVIARIA ITALIANA
GRUPPO FERROVIE DELLO STATO ITALIANE

PROGETTAZIONE:

ITALFERR
GRUPPO FERROVIE DELLO STATO ITALIANE

DIRETTRICE FERROVIARIA MESSINA - CATANIA - PALERMO

NUOVO COLLEGAMENTO PALERMO - CATANIA

U.O. INFRASTRUTTURE SUD

PROGETTO DEFINITIVO

TRATTA LERCARA DIR. - CALTANISSETTA XIRBI (LOTTO 3)

VIABILITA'
NV62A - Variante SP145 (pk 39+579)
Sezioni trasversali - Tav. 1 di 5

SCALA: 1:200

COMMESSA	LOTTO	FASE	ENTE	TIPO DOC.	OPERA/DISCIPLINA	PROGR.	REV.
RS3T	30	D	78	W9	NV62A0	001	C

Rev.	Descrizione	Redatto	Data	Verificato	Data	Approvato	Data	Autorizzato Data
A	Emissione Esecutiva	A.Vi Bologna Ruzzuti Gim	Gen-2020	A.Di Costanzo	Gen-2020	A.Barraja	Gen-2020	D.Tiberti Apr-2020
B	Emissione Esecutiva	A.Vi Bologna Ruzzuti Gim	Feb-2020	A.Di Costanzo	Feb-2020	A.Barraja	Feb-2020	
C	Emissione Esecutiva	A.Vi Bologna Ruzzuti Gim	Apr-2020	A.Di Costanzo	Apr-2020	A.Barraja	Apr-2020	

File: RS3T.3.0.D.78.W9.NV.62.A.0.001.C

n. Elab.: 78_325