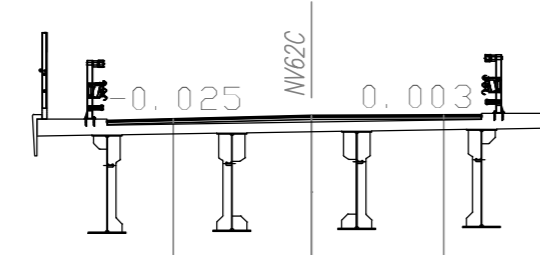


PROVA DI CARICO	
QUOTA N. FONDAZIONE	8.310 m
QUOTA N. FONDAZIONE	8.310 m
QUOTA N. FONDAZIONE	8.310 m

SEZIONE N. : 9
 OT. PROGETTO : 322.26
 DIST.PROG. : 0+500.00
 DIST.PREC. : 50.00
 DIST.SICC. : 50.00



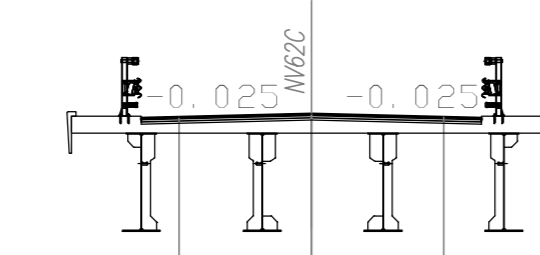
SCALA 1:200

OT. PR. 302.00

QUOTE TERRENO	12.90	1.01	2.81	7.64	5.47	3.82	1.87	1.65	3.82
DIST.PARZIALI TERRENO	1.25	1.14	1.14	1.14	1.14	1.14	1.14	1.14	1.14
QUOTE PROGETTO	1.25	1.14	1.14	1.14	1.14	1.14	1.14	1.14	1.14
DIST.PARZIALI PROGETTO	1.25	1.14	1.14	1.14	1.14	1.14	1.14	1.14	1.14

PROVA DI CARICO	
QUOTA N. FONDAZIONE	8.310 m
QUOTA N. FONDAZIONE	8.310 m
QUOTA N. FONDAZIONE	8.310 m

SEZIONE N. : 10
 OT. PROGETTO : 319.58
 DIST.PROG. : 0+400.00
 DIST.PREC. : 50.00
 DIST.SICC. : 50.00



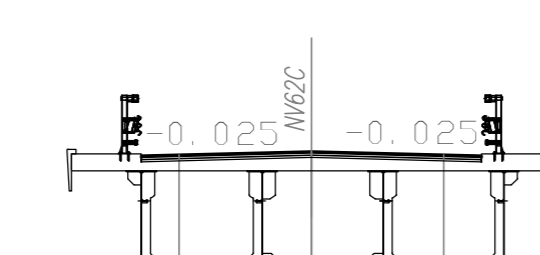
SCALA 1:200

OT. PR. 301.00

QUOTE TERRENO	11.83	1.04	1.04	1.04	1.04	1.04	1.04	1.04	1.04
DIST.PARZIALI TERRENO	1.18	1.18	1.18	1.18	1.18	1.18	1.18	1.18	1.18
QUOTE PROGETTO	1.18	1.18	1.18	1.18	1.18	1.18	1.18	1.18	1.18
DIST.PARZIALI PROGETTO	1.18	1.18	1.18	1.18	1.18	1.18	1.18	1.18	1.18

PROVA DI CARICO	
QUOTA N. FONDAZIONE	8.310 m
QUOTA N. FONDAZIONE	8.310 m
QUOTA N. FONDAZIONE	8.310 m

SEZIONE N. : 11
 OT. PROGETTO : 317.52
 DIST.PROG. : 0+450.00
 DIST.PREC. : 50.00
 DIST.SICC. : 50.00



SCALA 1:200

OT. PR. 303.00

QUOTE TERRENO	7.24	1.14	1.14	1.14	1.14	1.14	1.14	1.14	1.14
DIST.PARZIALI TERRENO	1.14	1.14	1.14	1.14	1.14	1.14	1.14	1.14	1.14
QUOTE PROGETTO	1.14	1.14	1.14	1.14	1.14	1.14	1.14	1.14	1.14
DIST.PARZIALI PROGETTO	1.14	1.14	1.14	1.14	1.14	1.14	1.14	1.14	1.14

PROVA DI CARICO	
QUOTA N. FONDAZIONE	8.310 m
QUOTA N. FONDAZIONE	8.310 m
QUOTA N. FONDAZIONE	8.310 m

SEZIONE N. : 12
 OT. PROGETTO : 317.14
 DIST.PROG. : 0+500.00
 DIST.PREC. : 50.00
 DIST.SICC. : 50.00



SCALA 1:200

OT. PR. 304.00

QUOTE TERRENO	5.84	1.14	1.14	1.14	1.14	1.14	1.14	1.14	1.14
DIST.PARZIALI TERRENO	1.14	1.14	1.14	1.14	1.14	1.14	1.14	1.14	1.14
QUOTE PROGETTO	1.14	1.14	1.14	1.14	1.14	1.14	1.14	1.14	1.14
DIST.PARZIALI PROGETTO	1.14	1.14	1.14	1.14	1.14	1.14	1.14	1.14	1.14

PROVA DI CARICO	
QUOTA N. FONDAZIONE	8.310 m
QUOTA N. FONDAZIONE	8.310 m
QUOTA N. FONDAZIONE	8.310 m

SEZIONE N. : 13
 OT. PROGETTO : 318.44
 DIST.PROG. : 0+500.00
 DIST.PREC. : 50.00
 DIST.SICC. : 23.81



SCALA 1:200

OT. PR. 305.00

QUOTE TERRENO	2.52	1.04	2.68	2.81	5.29	5.50	7.48	18.16
DIST.PARZIALI TERRENO	1.04	1.04	1.04	1.04	1.04	1.04	1.04	1.04
QUOTE PROGETTO	1.04	1.04	1.04	1.04	1.04	1.04	1.04	1.04
DIST.PARZIALI PROGETTO	1.04	1.04	1.04	1.04	1.04	1.04	1.04	1.04

PROVA DI CARICO	
QUOTA N. FONDAZIONE	8.310 m
QUOTA N. FONDAZIONE	8.310 m
QUOTA N. FONDAZIONE	8.310 m

SEZIONE N. : 14
 OT. PROGETTO : 319.40
 DIST.PROG. : 0+513.81
 DIST.PREC. : 23.81
 DIST.SICC. : 19.00



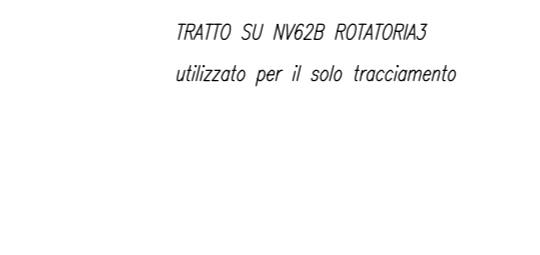
SCALA 1:200

OT. PR. 306.00

QUOTE TERRENO	17.76	2.48	1.52	2.48	9.70	1.44	2.82	1.44	1.44
DIST.PARZIALI TERRENO	1.44	1.44	1.44	1.44	1.44	1.44	1.44	1.44	1.44
QUOTE PROGETTO	1.44	1.44	1.44	1.44	1.44	1.44	1.44	1.44	1.44
DIST.PARZIALI PROGETTO	1.44	1.44	1.44	1.44	1.44	1.44	1.44	1.44	1.44

PROVA DI CARICO	
QUOTA N. FONDAZIONE	8.310 m
QUOTA N. FONDAZIONE	8.310 m
QUOTA N. FONDAZIONE	8.310 m

SEZIONE N. : 15
 OT. PROGETTO : 319.87
 DIST.PROG. : 0+502.81
 DIST.PREC. : 19.00



SCALA 1:200

OT. PR. 305.00

QUOTE TERRENO	14.81	5.39	2.00	15.29	2.14	2.76
DIST.PARZIALI TERRENO	1.14	1.14	1.14	1.14	1.14	1.14
QUOTE PROGETTO	1.14	1.14	1.14	1.14	1.14	1.14
DIST.PARZIALI PROGETTO	1.14	1.14	1.14	1.14	1.14	1.14

TRATTO SU MORSI ROTAZIONALI
 utilizzati per il solo tracciamento

COMMITTENTE: **RFI** RETE FERROVIARIA ITALIANA GRUPPO FERROVIE DELLO STATO ITALIANO

PROGETTAZIONE: **ITALFER** GRUPPO FERROVIE DELLO STATO ITALIANO

DIRETTRICE FERROVIARIA MESSINA - CATANIA - PALERMO
 NUOVO COLLEGAMENTO PALERMO - CATANIA

U.O. INFRASTRUTTURE SUD
 PROGETTO DEFINITIVO
 TRATTA LERCARA DIR. - CALTANISSETTA XIRBI (LOTTO 3)

VIABILITA'
 NV62C - Adeguamento SP44
 Sezioni trasversali - Tav. 2 di 2

SCALA: 1:200

Rev.	Descrizione	Redatto	Data	Verificato	Data	Approvato	Data	Autorizzato Data
A	Emissione Esecutiva	AVI/ING/CON	Gen-2020	AVI/ING/CON	Gen-2020	AVI/ING/CON	Gen-2020	01/04/2020
B	Emissione Esecutiva	AVI/ING/CON	Feb-2020	AVI/ING/CON	Feb-2020	AVI/ING/CON	Feb-2020	14/03/2020
C	Emissione Esecutiva	AVI/ING/CON	Apr-2020	AVI/ING/CON	Apr-2020	AVI/ING/CON	Apr-2020	14/03/2020

File: R3T.3.0.D.78.W9.NV.62.C.0.002.C n. Elab.: 78_347