SCAVI E BONIFICHE	
SCOTICO sp 50 cm	6.30 m
RILEVATI	
RILEVATO	1.72 mq
TERRENO VEGETALE sp 30 cm	2.92 m
SOVRASTRUTTURA STRADALE	
MISTO STABILIZZATO NON LEGATO sp. 25 cm	4.000 m

SEZIONE N. : 1
Q. PROGETTO : 314.70
DIST.PROG. : 0+000.00

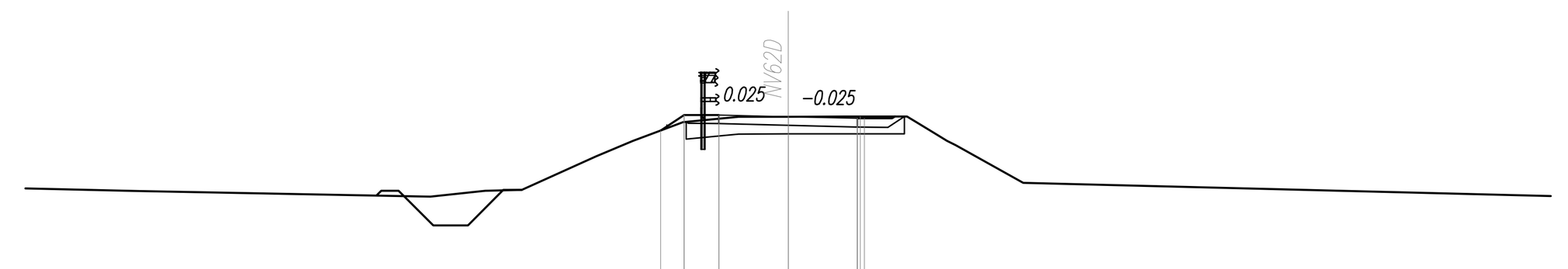

SCALA 1:200

Q.RIF. 299.00

QUOTE TERRENO	312.552 312.395 312.563 312.584 313.551 314.000 314.545 314.548 314.703 314.703 314.703 314.703 314.706 314.706 314.707 314.327 314.000 313.878 312.794
DIST.PARZIALI TERRENO	8.39 1.58 1.05 2.14 1.08 1.44 1.58 1.37 1.61 0.61 0.38 0.83 0.40 0.52 1.94 23.22
QUOTE PROGETTO	314.298 314.753 314.753 314.753 314.703 314.653 314.705 314.653
DIST.PARZIALI PROGETTO	0.68 1.00 2.00 2.00

SCAVI E BONIFICHE	
SCOTICO sp 50 cm	11.36 m
RILEVATI	
RILEVATO	20.05 mq
TERRENO VEGETALE sp 30 cm	8.74 m
SOVRASTRUTTURA STRADALE	
MISTO STABILIZZATO NON LEGATO sp. 25 cm	4.750 m

SEZIONE N. : 2
Q. PROGETTO : 314.83
DIST.PROG. : 0+050.00

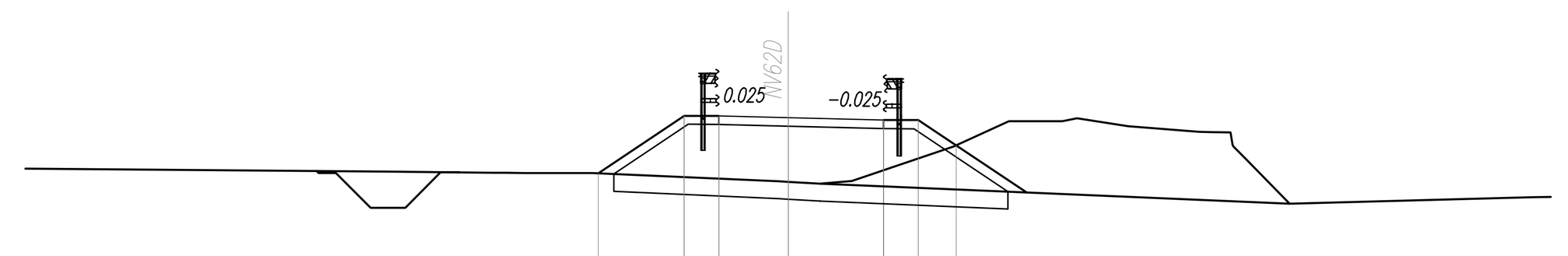

SCALA 1:200

Q.RIF. 300.00

QUOTE TERRENO	313.275 313.257 313.242 313.237 313.235 313.235 313.236 312.998 312.983 312.930 313.004 313.944 314.000 314.711 314.728 314.728 314.810 314.579 314.418 314.406 313.633 312.352 312.542
DIST.PARZIALI TERRENO	18.43 1.54 1.53 0.35 0.54 0.72 0.91 0.33 5.40 0.92 0.92 2.78 1.56 1.40 0.42 1.48 2.04 0.34 0.57 0.37 1.26 6.99
QUOTE PROGETTO	313.229 314.882 314.882 314.882 314.832 314.763 314.723 314.763 314.033
DIST.PARZIALI PROGETTO	2.48 1.00 2.00 2.75 1.00 1.10

SCAVI E BONIFICHE	
SCOTICO sp 50 cm	18.27 m
RILEVATI	
RILEVATO	48.72 mq
TERRENO VEGETALE sp 30 cm	17.16 m
SOVRASTRUTTURA STRADALE	
MISTO STABILIZZATO NON LEGATO sp. 25 cm	4.120 m

SEZIONE N. : 3
Q. PROGETTO : 317.54
DIST.PROG. : 0+100.00

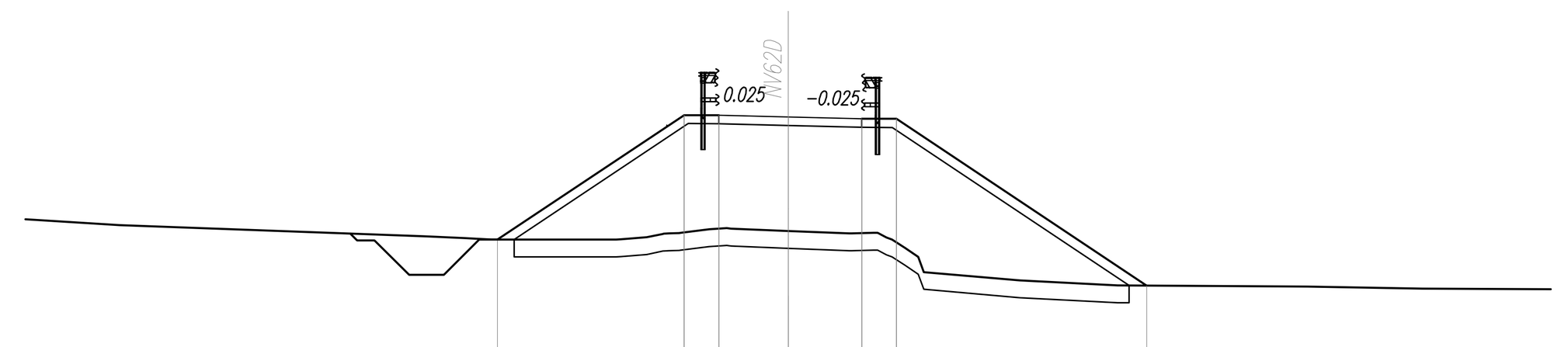

SCALA 1:200

Q.RIF. 301.00

QUOTE TERRENO	314.589 314.413 314.090 314.041 314.000 314.000 314.000 314.000 314.011 314.165 314.194 314.194 314.331 314.316 314.249 314.178 314.194 314.000 313.501 313.062 312.821 312.675 312.639 312.581
DIST.PARZIALI TERRENO	2.75 8.81 1.13 0.78 2.21 1.29 0.74 0.46 0.81 0.50 1.64 1.76 0.63 0.39 0.37 2.78 2.81 5.49 3.31
QUOTE PROGETTO	314.000 317.591 317.591 317.591 317.541 317.488 317.448 317.488 312.669
DIST.PARZIALI PROGETTO	5.38 1.00 2.00 2.12 1.00 7.22

RILEVATI	
TERRENO VEGETALE sp 30 cm	17.13 m
SOVRASTRUTTURA STRADALE	
MISTO STABILIZZATO NON LEGATO sp. 25 cm	4.220 m

SEZIONE N. : 4
Q. PROGETTO : 317.58
DIST.PROG. : 0+104.72

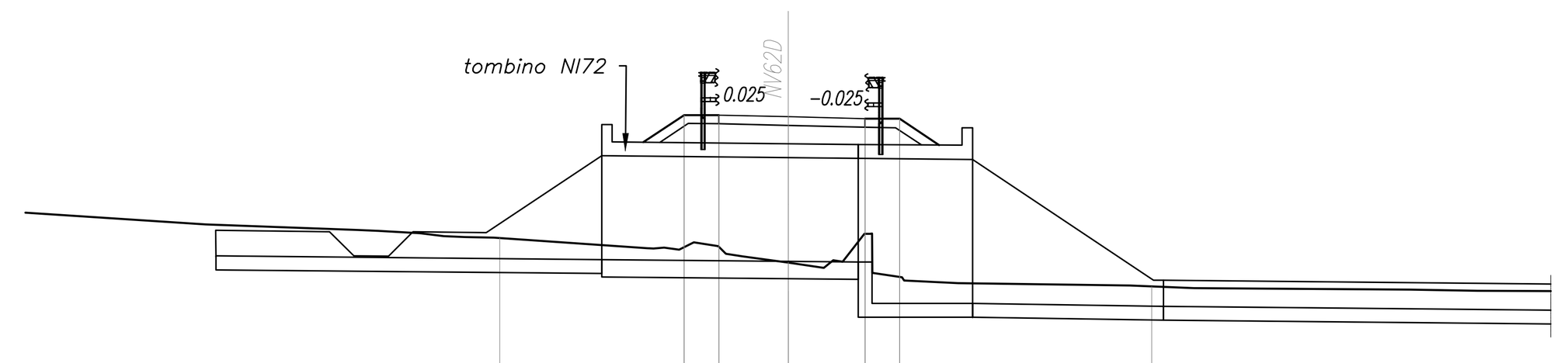

SCALA 1:200

Q.RIF. 301.00

QUOTE TERRENO	314.472 314.306 314.279 314.216 314.128 314.103 314.092 313.785 313.799 313.950 313.842 313.550 313.364 313.217 313.391 314.198 314.074 312.947 312.847 312.772 312.703 312.627 312.589 312.554
DIST.PARZIALI TERRENO	5.87 4.40 0.59 1.19 0.69 0.60 0.84 4.42 0.44 0.42 0.70 0.48 1.31 1.03 0.62 0.86 1.56 4.95 1.87 6.22 1.95
QUOTE PROGETTO	314.080 317.630 317.630 317.630 317.580 317.524 317.484 317.524 312.677
DIST.PARZIALI PROGETTO	5.32 1.00 2.00 2.22 1.00 7.27

SCAVI E BONIFICHE	
SCOTICO sp 50 cm	6.66 m
FOSSO	0.17 mq
RILEVATI	
RILEVATO	5.10 mq
TERRENO VEGETALE sp 30 cm	3.47 m
SOVRASTRUTTURA STRADALE	
MISTO STABILIZZATO NON LEGATO sp. 25 cm	4.270 m

SEZIONE N. : 5
Q. PROGETTO : 315.45
DIST.PROG. : 0+150.00

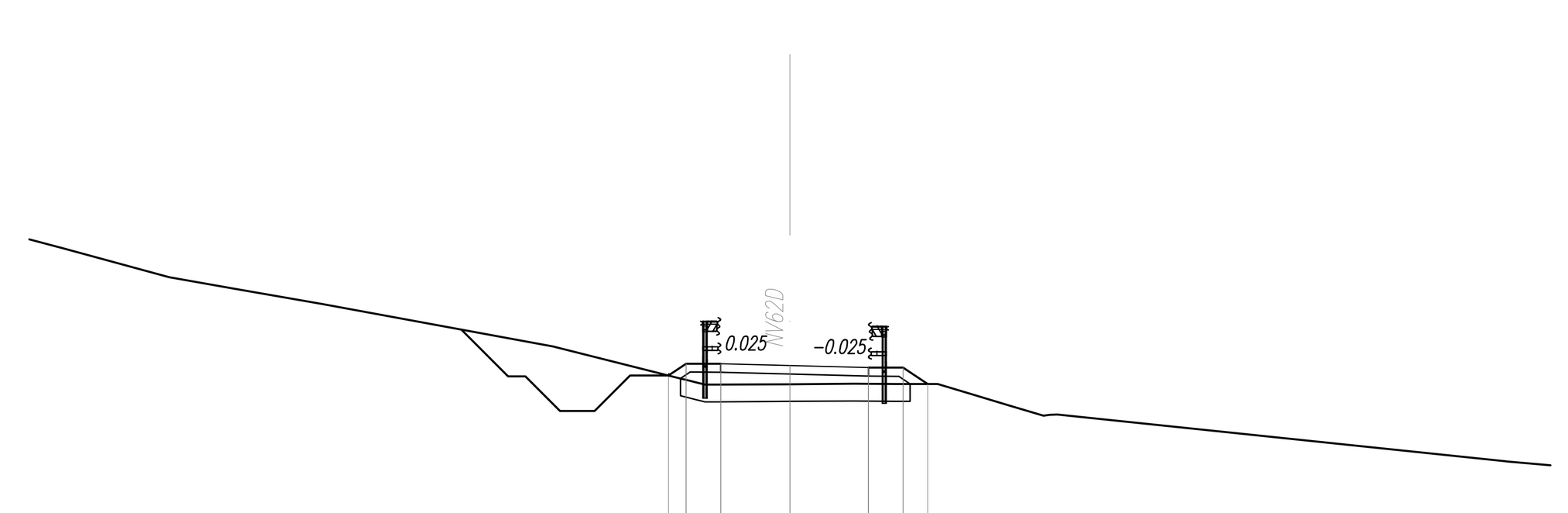

SCALA 1:200

Q.RIF. 303.00

QUOTE TERRENO	318.833 318.000 317.679 317.234 316.000 315.078 314.970 314.899 314.911 314.922 314.917 314.917 314.669 314.297 314.000 314.032 312.681 312.675
DIST.PARZIALI TERRENO	3.05 1.82 2.59 6.69 3.66 2.13 1.84 1.22 1.22 0.83 1.24 1.00 12.94
QUOTE PROGETTO	315.160 315.502 315.502 315.502 315.452 315.395 315.355 315.395 314.917
DIST.PARZIALI PROGETTO	0.51 1.00 2.00 2.27 1.00 0.72

SCAVI E BONIFICHE	
SCOTICO sp 50 cm	6.76 m
SCAVO FOSSI	3.91 mq
RILEVATI	
RILEVATO	3.39 mq
TERRENO VEGETALE sp 30 cm	2.45 m
SOVRASTRUTTURA STRADALE	
MISTO STABILIZZATO NON LEGATO sp. 25 cm	4.26 m
SOLIFLUSSO	
BONIFICA	4.489 mq
RIEMPIMENTO	4.489 mq

SEZIONE N. : 6
Q. PROGETTO : 316.03
DIST.PROG. : 0+200.00

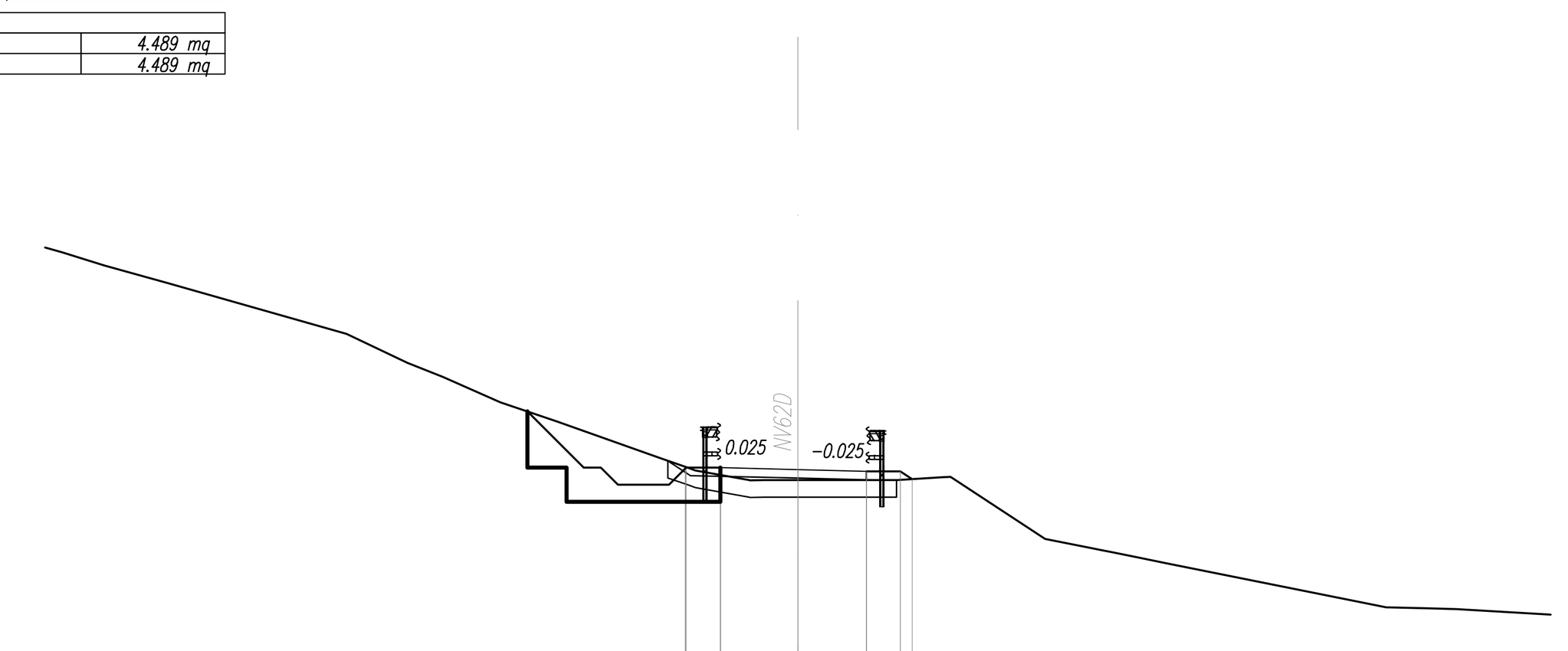

SCALA 1:200

Q.RIF. 304.00

QUOTE TERRENO	322.383 322.000 321.496 320.000 319.148 318.745 318.000 317.436 316.374 316.086 316.000 315.725 315.720 315.722 315.728 315.806 315.758 314.000 313.757 313.657 313.624 313.468 313.292 312.000 312.000 311.972 311.950
DIST.PARZIALI TERRENO	1.22 1.83 5.26 1.78 1.03 1.69 1.65 2.99 0.82 1.56 0.42 0.98 2.90 1.35 2.67 1.24 0.51 0.76 0.87 6.42 1.08 0.92
QUOTE PROGETTO	316.109 316.088 316.048 316.088 316.032 315.982 315.942 315.982 315.753
DIST.PARZIALI PROGETTO	1.00 2.26 2.00 1.00 0.34

SCAVI E BONIFICHE	
STERRO	2.76 mq
SCOTICO sp 50 cm	9.05 m
SCAVO FOSSI	3.73 mq
RILEVATI	
RILEVATO	0.56 mq
TERRENO VEGETALE sp 30 cm	5.80 m
SOVRASTRUTTURA STRADALE	
MISTO STABILIZZATO NON LEGATO sp. 25 cm	4.00 m
SOLIFLUSSO	
BONIFICA	4.125 mq
RIEMPIMENTO	4.125 mq

SEZIONE N. : 7
Q. PROGETTO : 320.19
DIST.PROG. : 0+250.00

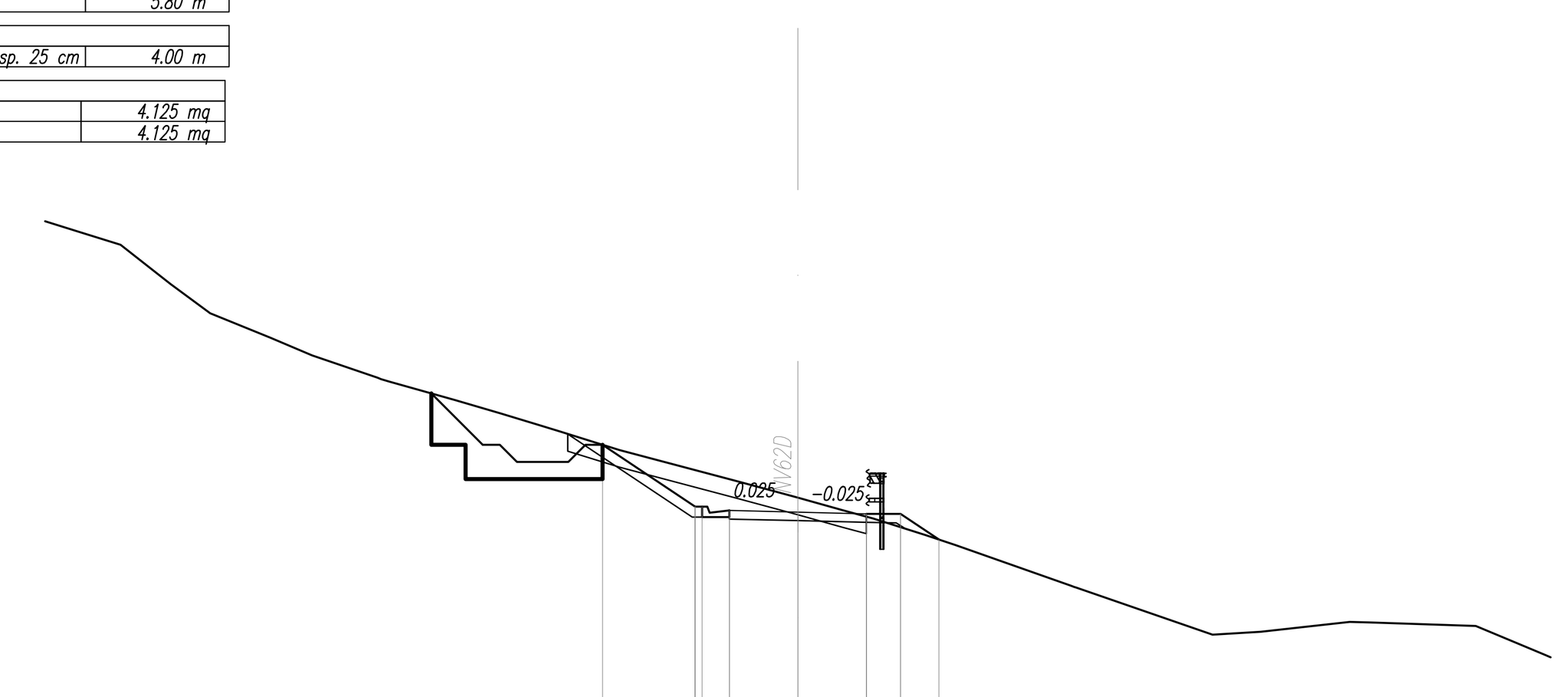

SCALA 1:200

Q.RIF. 308.00

QUOTE TERRENO	328.343 328.000 326.851 326.000 325.282 324.770 324.111 324.000 323.463 323.073 322.728 322.541 322.000 321.097 320.748 320.609 320.236 320.000 319.518 319.217 318.040 317.990 316.608 316.691 316.983 316.963 316.860 316.159
DIST.PARZIALI TERRENO	1.12 1.46 1.16 1.75 1.22 1.92 1.93 1.34 1.12 0.61 1.74 3.43 1.29 0.50 1.33 0.87 1.53 0.89 3.34 4.00 1.41 2.60 0.62 3.06 1.69 0.36
QUOTE PROGETTO	322.154 320.346 320.346 320.236 320.186 320.136 320.096 320.136 319.387
DIST.PARZIALI PROGETTO	2.71 0.80 2.00 2.00 1.00 1.12

SCAVI E BONIFICHE	
STERRO	0.01 mq
SCOTICO sp 50 cm	7.18 m
SCAVO FOSSI	2.14 mq
RILEVATI	
RILEVATO	2.26 mq
TERRENO VEGETALE sp 30 cm	2.96 m
SOVRASTRUTTURA STRADALE	
MISTO STABILIZZATO NON LEGATO sp. 25 cm	4.00 m
SOLIFLUSSO	
BONIFICA	3.262 mq
RIEMPIMENTO	3.262 mq

SEZIONE N. : 8
Q. PROGETTO : 318.96
DIST.PROG. : 0+300.00

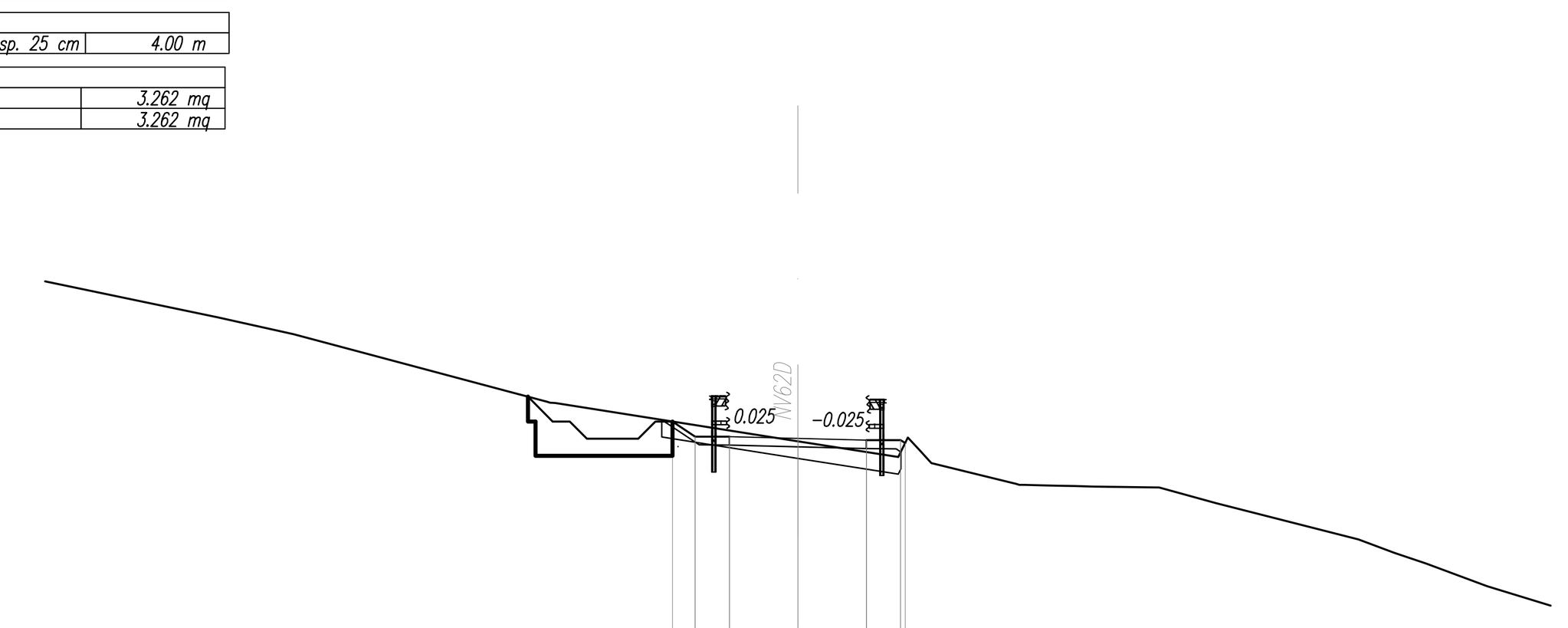

SCALA 1:200

Q.RIF. 305.00

QUOTE TERRENO	322.488 322.000 321.516 320.329 320.021 319.989 318.871 318.409 318.606 318.232 317.624 317.579 317.561 317.549 317.519 317.059 316.000 315.611 315.300 314.638
DIST.PARZIALI TERRENO	7.24 2.21 1.82 4.45 1.16 7.09 2.94 0.34 0.34 2.50 0.60 0.37 0.50 0.55 1.91 1.66 4.17 1.04 0.93 1.78 2.07
QUOTE PROGETTO	319.449 319.006 319.006 319.006 318.956 318.906 318.866 318.906 318.815
DIST.PARZIALI PROGETTO	0.66 1.00 2.00 2.00 1.00

COMMITTENTE:

RFI RETE FERROVIARIA ITALIANA
GRUPPO FERROVIE DELLO STATO ITALIANE

PROGETTAZIONE:

ITALFERR
GRUPPO FERROVIE DELLO STATO ITALIANE

DIRETTRICE FERROVIARIA MESSINA - CATANIA - PALERMO

NUOVO COLLEGAMENTO PALERMO - CATANIA

U.O. INFRASTRUTTURE SUD

PROGETTO DEFINITIVO

TRATTA LERCARA DIR. - CALTANISSETTA XIRBI (LOTTO 3)

VIABILITA'
NV62D
Sezioni trasversali - Tav. 1 di 2

SCALA: 1:200

COMMESSA	LOTTO	FASE	ENTE	TIPO DOC.	OPERA/DISCIPLINA	PROGR.	REV.
RS3T	30	D	78	W9	NV62D0	001	D

Rev.	Descrizione	Redatto	Data	Verificato	Data	Approvato	Data	Autorizzato Data
A	Emissione Esecutiva	ATI Sintagma Rocksoil - Edin	Gen-2020	A.Di Costanzo	Gen-2020	A.Barreca	Gen-2020	D.Tiberti Mar-2021
B	Emissione Esecutiva	ATI Sintagma Rocksoil - Edin	Feb-2020	A.Di Costanzo	Feb-2020	A.Barreca	Feb-2020	
C	Emissione Esecutiva	ATI Sintagma Rocksoil - Edin	Apr-2020	A.Di Costanzo	Apr-2020	A.Barreca	Apr-2020	
D	Emissione Esecutiva	ATI Sintagma Rocksoil - Edin	Mar-2021	A.Di Costanzo	Mar-2021	A.Barreca	Mar-2021	

File: RS3T.3.0.D.78.W9.NV.62.D.0.001.D

n. Elab.: 78_354