SCAVI E BONIFICHE	
SCOTICO sp. 50 cm	12,97 mq
BONIFICA sp. VARI.	12,97 m
FOSSO	1,12 mq
RILEVATI	
RILEVATO	21,69 mq
TERRENO VEGETALE sp. 30 cm	9,42 m
SOVRASTRUTTURA STRADALE	
STRATO DI USURA IN CONGL. BIT. sp. 4 cm	5,500 m
STRATO DI BINDER IN CONGL. BIT. sp. 5 cm	5,500 m
STRATO DI BASE IN CONGL. BIT. sp. 8 cm	5,500 m
MISTO STABILIZZATO NON LEGATO sp. 30 cm	7,260 m
SUPER COMPATTATO O STABILIZZATO sp. 30 cm	2,440 mq
SOLFLUSSO	
BONIFICA	3,231 mq

SEZIONE N. : 25
Q. PROGETTO : 369.09
DIST.PROG. : 1+200.00

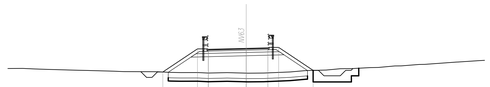

SCALA 1:200



SCAVI E BONIFICHE	
SCOTICO sp. 50 cm	36,13 mq
FOSSO	1,06 mq
SCAVI A GRADONI	34,47 m
RILEVATI	
RILEVATO	100,88 mq
TERRENO VEGETALE sp. 30 cm	34,80 m
SOVRASTRUTTURA STRADALE	
STRATO DI USURA IN CONGL. BIT. sp. 4 cm	5,500 m
STRATO DI BINDER IN CONGL. BIT. sp. 5 cm	5,500 m
STRATO DI BASE IN CONGL. BIT. sp. 8 cm	5,500 m
MISTO STABILIZZATO NON LEGATO sp. 30 cm	7,260 m
SUPER COMPATTATO O STABILIZZATO sp. 30 cm	2,440 mq
SOLFLUSSO	
BONIFICA	3,148 mq

SEZIONE N. : 26
Q. PROGETTO : 366.80
DIST.PROG. : 1+250.00

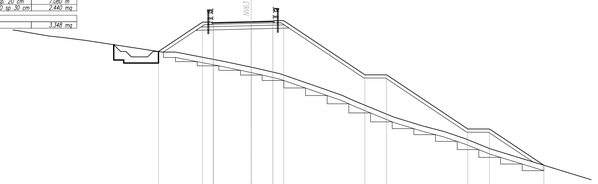

SCALA 1:200



SCAVI E BONIFICHE	
SCOTICO sp. 50 cm	2,26 mq
SCOTICO sp. 50 cm	9,38 m
FOSSO	0,17 mq
RILEVATI	
RILEVATO	1,82 mq
TERRENO VEGETALE sp. 30 cm	4,35 m
SOVRASTRUTTURA STRADALE	
STRATO DI USURA IN CONGL. BIT. sp. 4 cm	6,300 m
STRATO DI BINDER IN CONGL. BIT. sp. 5 cm	6,300 m
STRATO DI BASE IN CONGL. BIT. sp. 8 cm	6,300 m
MISTO STABILIZZATO NON LEGATO sp. 30 cm	7,170 m
SUPER COMPATTATO O STABILIZZATO sp. 30 cm	2,289 mq

SEZIONE N. : 27
Q. PROGETTO : 364.51
DIST.PROG. : 1+300.00

NELLA SEZIONE NON SONO COMPRESI I MOVIMENTI MATERIA RELATIVI ALLE OPERE

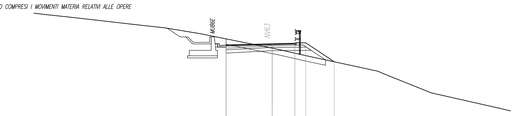

SCALA 1:200

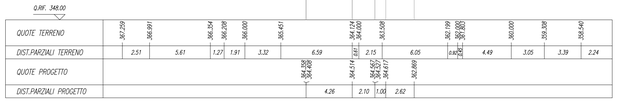

SCAVI E BONIFICHE	
SCOTICO sp. 50 cm	9,55 mq
SCOTICO sp. 50 cm	2,50 m
FOSSO	0,19 mq
RILEVATI	
RILEVATO	0,14 mq
TERRENO VEGETALE sp. 30 cm	1,41 m
SOVRASTRUTTURA STRADALE	
STRATO DI USURA IN CONGL. BIT. sp. 4 cm	4,200 m
STRATO DI BINDER IN CONGL. BIT. sp. 5 cm	4,200 m
STRATO DI BASE IN CONGL. BIT. sp. 8 cm	4,200 m
MISTO STABILIZZATO NON LEGATO sp. 30 cm	4,200 m
SUPER COMPATTATO O STABILIZZATO sp. 30 cm	1,260 mq

SEZIONE N. : 28
Q. PROGETTO : 362.23
DIST.PROG. : 1+350.00

NELLA SEZIONE NON SONO COMPRESI I MOVIMENTI MATERIA RELATIVI ALLE OPERE

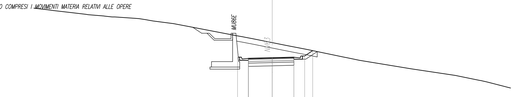

SCALA 1:200

SCAVI E BONIFICHE	
SCOTICO sp. 50 cm	12,01 mq
SCOTICO sp. 50 cm	10,56 m
FOSSO	0,22 mq
RILEVATI	
RILEVATO	0,31 mq
TERRENO VEGETALE sp. 30 cm	0,71 m
SOVRASTRUTTURA STRADALE	
STRATO DI USURA IN CONGL. BIT. sp. 4 cm	7,490 m
STRATO DI BINDER IN CONGL. BIT. sp. 5 cm	7,490 m
STRATO DI BASE IN CONGL. BIT. sp. 8 cm	7,490 m
MISTO STABILIZZATO NON LEGATO sp. 30 cm	7,490 m
SUPER COMPATTATO O STABILIZZATO sp. 30 cm	2,247 mq

SEZIONE N. : 29
Q. PROGETTO : 359.94
DIST.PROG. : 1+400.00

SCALA 1:200



SCAVI E BONIFICHE	
SCOTICO	9,57 mq
SCOTICO sp. 50 cm	11,30 m
FOSSO	0,79 mq
RILEVATI	
RILEVATO	3,45 mq
TERRENO VEGETALE sp. 30 cm	4,22 m
SOVRASTRUTTURA STRADALE	
STRATO DI USURA IN CONGL. BIT. sp. 4 cm	7,110 m
STRATO DI BINDER IN CONGL. BIT. sp. 5 cm	7,110 m
STRATO DI BASE IN CONGL. BIT. sp. 8 cm	7,110 m
MISTO STABILIZZATO NON LEGATO sp. 30 cm	8,760 m
SUPER COMPATTATO O STABILIZZATO sp. 30 cm	2,838 mq
SOLFLUSSO	
BONIFICA	2,032 mq

SEZIONE N. : 30
Q. PROGETTO : 357.66
DIST.PROG. : 1+450.00

NELLA SEZIONE NON SONO COMPRESI I MOVIMENTI MATERIA RELATIVI ALLE OPERE

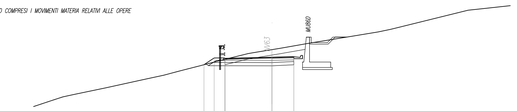

SCALA 1:200

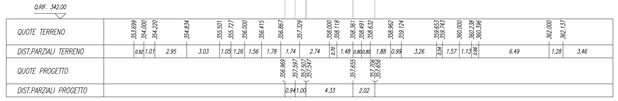

SCAVI E BONIFICHE	
SCOTICO	5,14 mq
SCOTICO sp. 50 cm	5,51 m
FOSSO	0,13 mq
RILEVATI	
TERRENO VEGETALE sp. 30 cm	1,86 m
SOVRASTRUTTURA STRADALE	
STRATO DI USURA IN CONGL. BIT. sp. 4 cm	4,000 m
STRATO DI BINDER IN CONGL. BIT. sp. 5 cm	4,000 m
STRATO DI BASE IN CONGL. BIT. sp. 8 cm	4,000 m
MISTO STABILIZZATO NON LEGATO sp. 30 cm	4,250 m
SUPER COMPATTATO O STABILIZZATO sp. 30 cm	1,574 mq

SEZIONE N. : 31
Q. PROGETTO : 355.37
DIST.PROG. : 1+500.00

NELLA SEZIONE NON SONO COMPRESI I MOVIMENTI MATERIA RELATIVI ALLE OPERE

SCALA 1:200

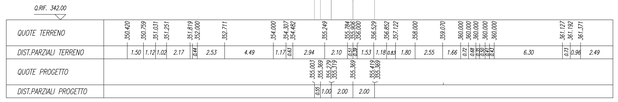

SCAVI E BONIFICHE	
SCOTICO sp. 50 cm	10,01 mq
SCOTICO sp. 50 cm	10,56 m
FOSSO	0,22 mq
RILEVATI	
RILEVATO	0,31 mq
TERRENO VEGETALE sp. 30 cm	0,71 m
SOVRASTRUTTURA STRADALE	
STRATO DI USURA IN CONGL. BIT. sp. 4 cm	7,490 m
STRATO DI BINDER IN CONGL. BIT. sp. 5 cm	7,490 m
STRATO DI BASE IN CONGL. BIT. sp. 8 cm	7,490 m
MISTO STABILIZZATO NON LEGATO sp. 30 cm	7,490 m
SUPER COMPATTATO O STABILIZZATO sp. 30 cm	2,247 mq

SEZIONE N. : 32
Q. PROGETTO : 353.08
DIST.PROG. : 1+550.00

NELLA SEZIONE NON SONO COMPRESI I MOVIMENTI MATERIA RELATIVI ALLE OPERE

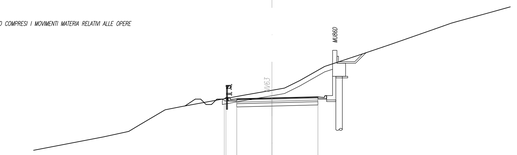

SCALA 1:200



COMMITTENTE:

RFI RETE FERROVIARIA ITALIANA
GRUPPO FERROVIE DELLO STATO ITALIANE

PROGETTAZIONE:

ITALFERR
GRUPPO FERROVIE DELLO STATO ITALIANE

DIRETTRICE FERROVIARIA MESSINA - CATANIA - PALERMO

NUOVO COLLEGAMENTO PALERMO - CATANIA

U.O. INFRASTRUTTURE SUD

PROGETTO DEFINITIVO

TRATTA LERCARA DIR. - CALTANISSETTA XIRBI (LOTTO 3)

VIABILITA'

NV63 - Viabilità di accesso al piazzale PT60 della Galeria Masareddu (imbocco Ovest)

Sezioni trasversali - Tav. 4 di 5

SCALA: 1:200

COMMESSA	LOTTO	FASE	ENTE	TIPO DOC.	OPERA/DISCIPLINA	PROGR.	REV.
RS3T	30	D	78	W9	NV6300	004	D

Rev.	Descrizione	Redatto	Data	Verificato	Data	Approvato	Data	Autorizzato Data
A	Emissione Esecutiva	ATI Sintagma Rocksoil - Edin	Gen-2020	A.Di Costanzo	Gen-2020	A.Barraja	Gen-2020	D.Tiberti Mar-2021
B	Emissione Esecutiva	ATI Sintagma Rocksoil - Edin	Feb-2020	A.Di Costanzo	Feb-2020	A.Barraja	Feb-2020	
C	Emissione Esecutiva	ATI Sintagma Rocksoil - Edin	Apr-2020	A.Di Costanzo	Apr-2020	A.Barraja	Apr-2020	
D	Emissione Esecutiva	ATI Sintagma Rocksoil - Edin	Mar-2021	A.Di Costanzo	Mar-2021	A.Barraja	Mar-2021	

File: RS3T.3.0.D.78.W9.NV.63.0.0.004.D

n. Elab.: 78_365