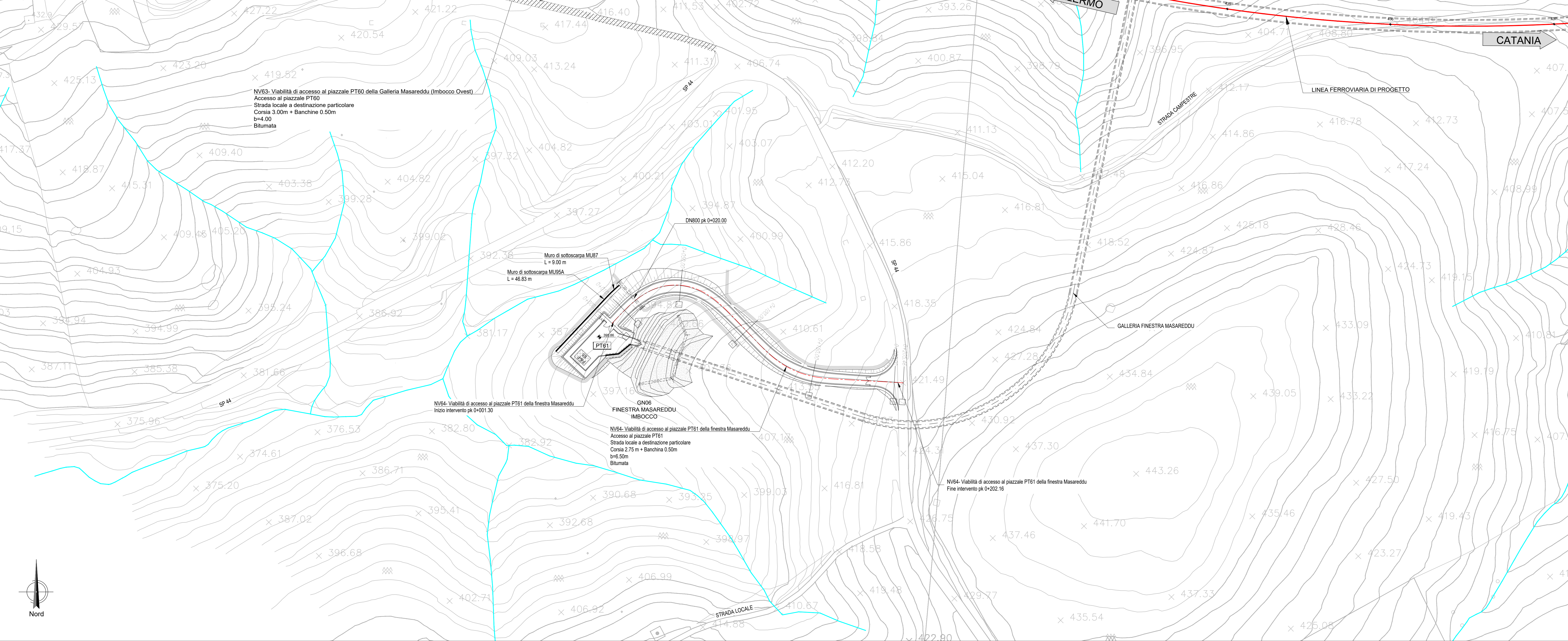


NV64 - VIABILITA' DI ACCESSO AL PIAZZALE PT61 DELLA FINESTRA MASAREDDU  
COMUNE DI CALTANISSETTA (CL)



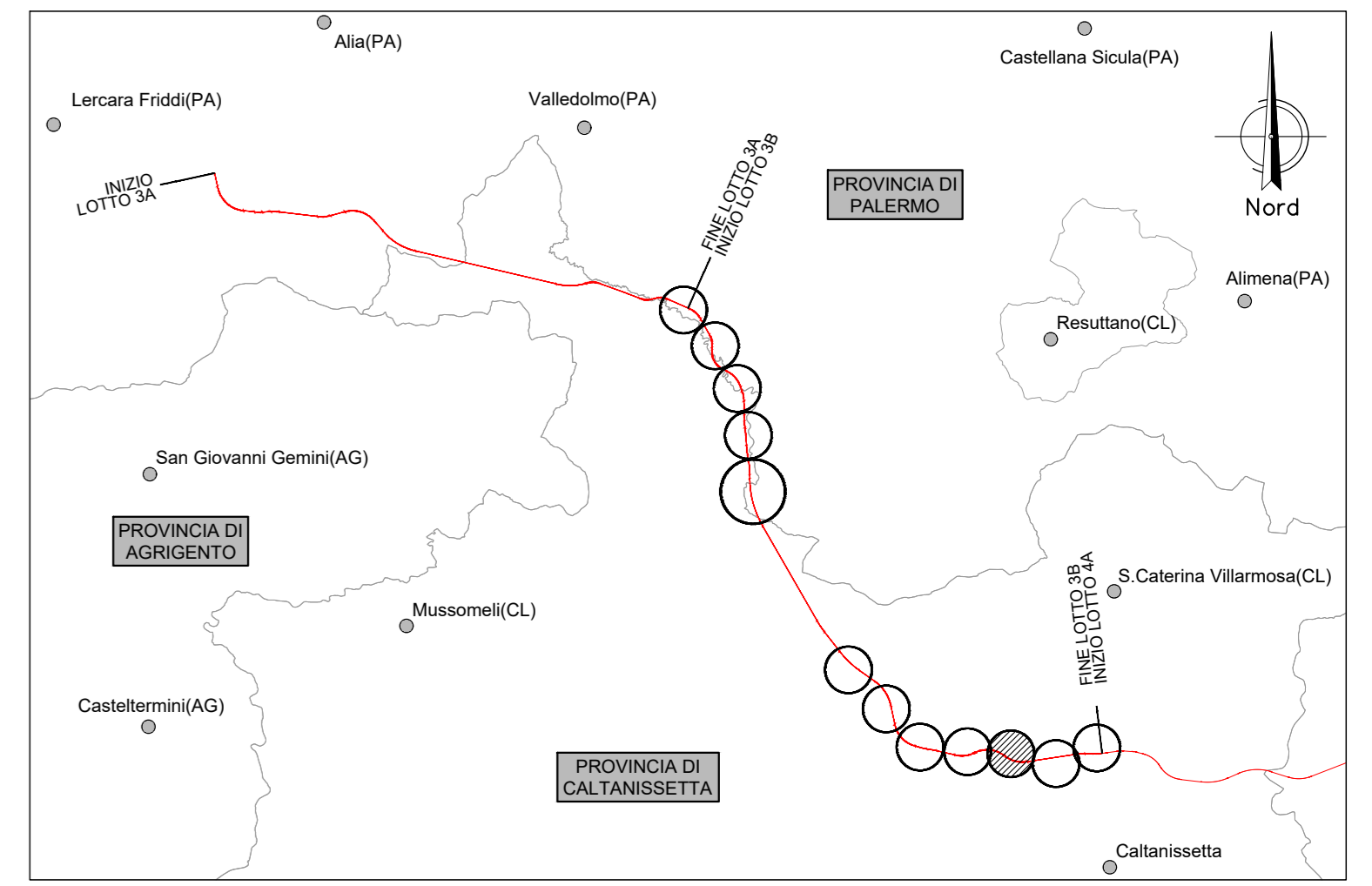
NV63 - Viabilità di accesso al piazzale PT60 della Galleria Masareddu (imbocco Ovest)  
Accesso al piazzale PT60  
Strada locale a destinazione particolare  
Corsia 3.00m + Banchina 0.50m  
L=4.00  
Bilunata

Muro di sottoscampa MUR7  
L = 9.00 m  
Muro di sottoscampa MUR5A  
L = 48.83 m

NV64 - Viabilità di accesso al piazzale PT61 della finestra Masareddu  
Inizio intervento pk 0+001.50

SNVS  
FINESTRA MASAREDDU  
IMBOCCO  
NV64 - Viabilità di accesso al piazzale PT61 della finestra Masareddu  
Accesso al piazzale PT61  
Strada locale a destinazione particolare  
Corsia 2.75 m + Banchina 0.50m  
L=4.50m  
Bilunata


NV64 - Viabilità di accesso al piazzale PT61 della finestra Masareddu  
Fine intervento pk 0+202.18



LEGENDA LINEA			
SIMBOLO	NOME	SIMBOLO	NOME
[Linea rossa]	BINARIO DI PROGETTO LV (MACROFASE 2)	[Linea nera]	PASSAGGIO A LIVELLO PER MANUTENZIONE
[Linea verde]	BINARIO DI PROGETTO SECONDARIO (MACROFASE 1)	[Linea tratteggiata]	TORNINO IDRALICO (MAGGIORE PERMEABILITA')
[Linea blu]	BINARIO DI PROGETTO VAR. LB (MACROFASE 1)	[Linea tratteggiata]	DEMOLIZIONE FABBRICATO
[Linea gialla]	BINARIO PROVVISORIO	[Linea tratteggiata]	DEMOLIZIONE CORPO STRADALE
[Linea grigia]	LINEA STORICA IN ESERCIZIO	[Linea tratteggiata]	MARMIPEDE FFP CON RAMPA
[Linea grigia]	LINEA STORICA IN DEMOLIZIONE	[Linea tratteggiata]	DEVIAZIONE FOSSEO TRAPEZOIDALE
[Linea grigia]	PASSAGGIO A RASO	[Linea tratteggiata]	DEVIAZIONE FOSSEO RETTANGOLARE
[Linea grigia]	PIAZZALE DI EMERGENZA	[Linea tratteggiata]	RECINZIONE
[Linea grigia]	BANCHINA DI STAZIONE	[Linea tratteggiata]	VIABILITA' DI MANUTENZIONE E/O RICOSTRUZIONE
[Linea grigia]	AREA BTS	[Linea tratteggiata]	OPERE DI PROTEZIONE PER SOLI/LUSSO
[Linea grigia]	TORNINO IDRALICO E RELATIVA VALVEAZIONE	[Linea tratteggiata]	PROTEZIONI SCARPAE CON MATERIALI RESIN PROTEZIONI SCARPAE CON MASSI CEMENTATI
[Linea grigia]	CANCELLO	[Linea tratteggiata]	OPERE PROVVISORIE

LEGENDA FABBRICATI TECNOLOGICI			
SCHEMATICO	TIPOLOGIA	SCHEMATICO	TIPOLOGIA
[Simbolo]	Fabbricato Pista Gestione Emergenza Prefabbricata	[Simbolo]	Fabbricato PMZ - Magazzino
[Simbolo]	Vasca Anticorrosione 100 mc	[Simbolo]	Fabbricato FAPDM-185
[Simbolo]	Fabbricato Energia Tipo 1	[Simbolo]	Fabbricato PMZ - Uffici
[Simbolo]	Fabbricato Energia Tipo 5	[Simbolo]	Fabbricato PMZ - Magazzino
[Simbolo]	Fabbricato Energia Tipo 3	[Simbolo]	Fabbricato Commerciale
[Simbolo]	Fabbricato ES	[Simbolo]	Fabbricato Energia Tipo 4
[Simbolo]	Fabbricato ES	[Simbolo]	Fabbricato viaggiatori
[Simbolo]	Fabbricato IS PPM PP ACC	[Simbolo]	
[Simbolo]	Fabbricato PMZ - Uffici	[Simbolo]	

LEGENDA VIABILITA'			
SIMBOLO	NOME	SIMBOLO	NOME
[Linea tratteggiata]	ASSE NUOVA VIABILITA' NV, IN PROGETTO	[Linea tratteggiata]	TRATTO DI RACCORDO ALLA VIABILITA' ESISTENTE
[Linea tratteggiata]	RACCORDO TRA VIABILITA' ESISTENTE E NUOVA VIABILITA' CON PAVIMENTAZIONE DA RIPRISTINARE	[Linea tratteggiata]	TRATTO DI VIABILITA' ESISTENTE DA RIPRISTINARE



COMMITTENTE: **RFI** RETE FERROVIARIA ITALIANA  
GRUPPO FERROVIE DELLO STATO ITALIANE

PROGETTAZIONE: **ITALFER**  
GRUPPO FERROVIE DELLO STATO ITALIANE

DIRETTRICE FERROVIARIA MESSINA - CATANIA - PALERMO  
NUOVO COLLEGAMENTO PALERMO - CATANIA

U.O. INFRASTRUTTURE SUD  
PROGETTO DEFINITIVO  
TRATTA LERCARA DIR. - CALTANISSETTA XIRBI (LOTTO 3)

VIABILITA'  
NV64 - Viabilità di accesso al piazzale PT61 della finestra Masareddu  
Piano-profili di progetto

SCALA: 1:1000/100

Rev.	Descrizione	Redatto	Data	Verificato	Data	Approvato	Data	Autorizzato Data
A	Emissione Esecutiva	[Firma]	04-2019	[Firma]	04-2019	[Firma]	04-2019	04-2019
B	Emissione Esecutiva	[Firma]	04-2020	[Firma]	04-2020	[Firma]	04-2020	04-2020
C	Emissione Esecutiva	[Firma]	04-2020	[Firma]	04-2020	[Firma]	04-2020	04-2020
D	Emissione Esecutiva	[Firma]	04-2020	[Firma]	04-2020	[Firma]	04-2020	04-2020

File: RS3T.3.0.D.78.L7.NV.64.0.0.001.D n. Elab.: 78\_369