SEZIONE N. : 1
QT. PROGETTO : 396.50
DIST.PROG. : 0+000.00
DIST.SUCC. : 10.96

TRATTO SU PT61
utilizzato per il solo tracciamento

SCALA 1:200

QT.RIF. 380.00

QUOTE TERRENO	397.88 397.88 398.00 398.00 399.27 399.93 399.93 399.93 401.31 402.00 402.48 403.39 404.40 404.78 406.00 406.59 408.00 408.00 408.00
DIST.PARZIALI TERRENO	0.87 4.36 2.51 4.53 2.05 1.88 3.62 2.47 0.47 5.10 1.57 3.78 1.22 6.82
QUOTE PROGETTO	
DIST.PARZIALI PROGETTO	

SCAVI E BONIFICHE	
STERRO	24.630 mq
SCAVO 50 cm	19.311 m
BONIFICA sp. VAR.	

RILEVATI	
RILEVATO	42.067 mq
TERRENO VEGETALE sp. 30 cm	20.064 m

SOVRASTRUTTURA STRADALE	
STRATO DI USURA IN CONGL. BIT. sp. 4 cm	4.950 m
STRATO DI BINDER IN CONGL. BIT. sp. 5 cm	4.950 m
STRATO DI BASE IN CONGL. BIT. sp. 8 cm	4.950 m
FONDAZIONE IN MISTO STAB. sp. 30 cm	9.950 m
SUPERCOMPATTATO O STABILIZATO sp. 30 cm	9.660 m

NELLA SEZIONE NON SONO COMPRESI I MOVIMENTI MATERIA RELATIVI AI MURI

SEZIONE N. : 2
QT. PROGETTO : 396.50
DIST.PROG. : 0+010.96
DIST.PREC. : 10.96
DIST.SUCC. : 39.04

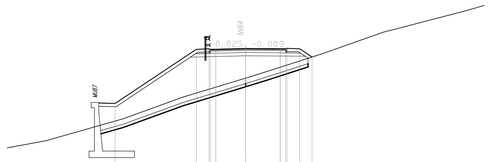

SCALA 1:200

QT.RIF. 381.00

QUOTE TERRENO	397.88 397.88 398.00 398.00 399.27 399.93 399.93 399.93 400.00 401.31 402.00 402.48 403.39 404.40 404.78 406.00 406.59 408.00 408.00 408.00 409.00
DIST.PARZIALI TERRENO	7.01 4.95 0.50 1.33 4.50 0.71 1.31 4.94 1.45 4.23 0.97 7.18
QUOTE PROGETTO	391.12 391.77 394.00 394.41 396.00 396.50 398.00 398.13
DIST.PARZIALI PROGETTO	7.54 1.05 0.96 2.75 3.20 0.38 1.05 0.96

SCAVI E BONIFICHE	
STERRO	2.363 mq
SCAVO TOSSI	1.287 mq
SCOTICO sp. 50 cm	14.630 m
BONIFICA sp. VAR.	13.690 m

RILEVATI	
RILEVATO	4.472 mq
TERRENO VEGETALE sp. 30 cm	8.074 m

SOVRASTRUTTURA STRADALE	
STRATO DI USURA IN CONGL. BIT. sp. 4 cm	7.600 m
STRATO DI BINDER IN CONGL. BIT. sp. 5 cm	7.600 m
STRATO DI BASE IN CONGL. BIT. sp. 8 cm	7.600 m
FONDAZIONE IN MISTO STAB. sp. 30 cm	9.950 m
SUPERCOMPATTATO O STABILIZATO sp. 30 cm	9.190 m

SEZIONE N. : 3
QT. PROGETTO : 398.97
DIST.PROG. : 0+050.00
DIST.PREC. : 39.04
DIST.SUCC. : 50.00

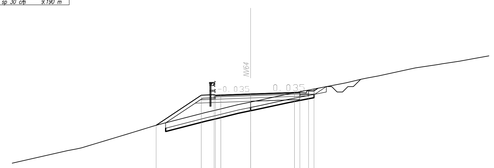

SCALA 1:200

QT.RIF. 385.00

QUOTE TERRENO	392.75 393.00 393.00 394.00 395.31 396.00 396.12 396.25 396.62 397.27 397.50 398.00 398.12 398.25 398.62 398.69 399.51 399.69 400.00 402.31 402.64 403.38 407.95 408.00 408.00
DIST.PARZIALI TERRENO	7.70 0.25 0.12 4.36 2.23 0.37 0.13 3.71 0.95 2.02 1.09 0.19 2.71 2.69 0.05 1.63 1.39 0.11 1.06 3.43 2.06 0.04 1.63 0.06 0.32 2.35
QUOTE PROGETTO	396.31 397.12 397.50 398.00 398.12 398.25 398.62 398.69 399.51 399.69 400.00 402.31 402.64 403.38 407.95 408.00 408.00
DIST.PARZIALI PROGETTO	3.42 1.05 0.96 2.75 4.05 0.38 0.13 0.32 1.05

SCAVI E BONIFICHE	
STERRO	32.966 mq
SCAVO TOSSI	0.719 mq
SCOTICO sp. 50 cm	15.690 m

RILEVATI	
RILEVATO TOSSI	0.363 mq
TERRENO VEGETALE sp. 30 cm	7.713 m

SOVRASTRUTTURA STRADALE	
STRATO DI USURA IN CONGL. BIT. sp. 4 cm	4.500 m
STRATO DI BINDER IN CONGL. BIT. sp. 5 cm	4.500 m
STRATO DI BASE IN CONGL. BIT. sp. 8 cm	4.500 m
FONDAZIONE IN MISTO STAB. sp. 30 cm	9.000 m
SUPERCOMPATTATO O STABILIZATO sp. 30 cm	9.000 m

SEZIONE N. : 4
QT. PROGETTO : 406.93
DIST.PROG. : 0+100.00
DIST.PREC. : 50.00
DIST.SUCC. : 50.00

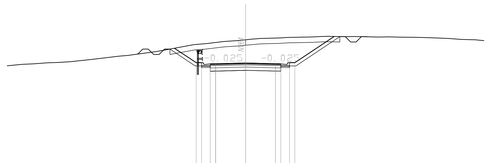

SCALA 1:200

QT.RIF. 395.00

QUOTE TERRENO	406.68 406.81 406.86 406.95 406.99 407.05 407.26 407.57 407.63 408.00 408.00 408.00 408.84 408.72 408.82 409.00 409.13 409.20 409.24 409.30 409.34 409.38 409.38 409.38 409.34 409.32 409.29 409.24 409.20 409.11 409.07
DIST.PARZIALI TERRENO	1.43 1.03 1.22 1.03 1.12 1.99 2.56 0.31 2.75 3.12 1.06 1.71 1.30 0.13 0.68 1.69 0.61 2.21 0.04 1.55 0.96 2.13 0.68 1.57 0.32 0.31 1.47 1.06 1.26 1.26 1.37
QUOTE PROGETTO	408.22 408.72 408.82 409.00 409.13 409.20 409.24 409.30 409.34 409.38 409.38 409.38 409.34 409.32 409.29 409.24 409.20 409.11 409.07
DIST.PARZIALI PROGETTO	2.33 0.38 0.09 2.77 2.75 0.38 0.09 4.06

SCAVI E BONIFICHE	
STERRO	7.267 mq
SCAVO TOSSI	2.418 mq
SCOTICO sp. 50 cm	9.700 m

RILEVATI	
RILEVATO TOSSI	0.540 mq
TERRENO VEGETALE sp. 30 cm	2.336 m

SOVRASTRUTTURA STRADALE	
STRATO DI USURA IN CONGL. BIT. sp. 4 cm	9.150 m
STRATO DI BINDER IN CONGL. BIT. sp. 5 cm	9.150 m
STRATO DI BASE IN CONGL. BIT. sp. 8 cm	9.150 m
FONDAZIONE IN MISTO STAB. sp. 30 cm	9.150 m
SUPERCOMPATTATO O STABILIZATO sp. 30 cm	9.400 m

SEZIONE N. : 5
QT. PROGETTO : 414.93
DIST.PROG. : 0+150.00
DIST.PREC. : 50.00
DIST.SUCC. : 50.00

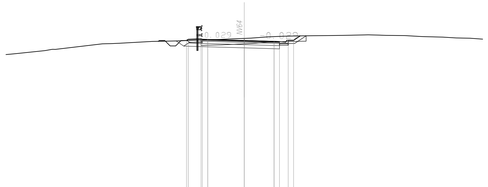

SCALA 1:200

QT.RIF. 401.00

QUOTE TERRENO	411.95 412.00 412.17 412.25 412.31 414.00 414.17 414.25 414.31 414.63 414.65 414.66 415.00 415.03 415.10 415.13 415.15 415.36 415.37 415.38 415.38 415.41 415.46 415.47 415.49 415.50 415.53 415.57 415.61
DIST.PARZIALI TERRENO	0.05 2.60 0.12 4.37 0.29 0.03 1.31 1.12 1.01 1.66 1.18 1.41 0.73 0.16 1.40 0.10 0.04 1.64 1.60 2.19 2.33 0.18 0.28 1.71 0.17 0.06 1.92 1.25 1.26 1.79
QUOTE PROGETTO	414.63 414.65 414.66 414.80 414.80 414.80 414.80 414.80 414.80 414.80 415.36 415.37 415.38 415.38 415.41 415.46 415.47 415.49 415.50 415.53 415.57 415.61
DIST.PARZIALI PROGETTO	1.05 0.38 0.38 3.37 2.75 0.38 0.38 0.38 0.38 1.57

SCAVI E BONIFICHE	
STERRO	1.914 mq
SCAVO TOSSI	0.420 mq
SCOTICO sp. 50 cm	18.130 m
BONIFICA sp. VAR.	16.960 m

RILEVATI	
RILEVATO	0.054 mq
RILEVATO TOSSI	1.068 mq
TERRENO VEGETALE sp. 30 cm	3.500 m

SOVRASTRUTTURA STRADALE	
STRATO DI USURA IN CONGL. BIT. sp. 4 cm	24.200 m
STRATO DI BINDER IN CONGL. BIT. sp. 5 cm	24.200 m
STRATO DI BASE IN CONGL. BIT. sp. 8 cm	24.200 m
FONDAZIONE IN MISTO STAB. sp. 30 cm	25.140 m
SUPERCOMPATTATO O STABILIZATO sp. 30 cm	25.460 m

SEZIONE N. : 6
QT. PROGETTO : 421.23
DIST.PROG. : 0+200.00
DIST.PREC. : 50.00
DIST.SUCC. : 5.46

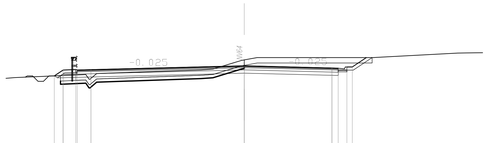

SCALA 1:200

QT.RIF. 409.00

QUOTE TERRENO	420.15 420.44 420.50 420.53 420.61 420.64 420.86 420.94 421.74 421.76 422.00 422.00 422.00 422.00 422.00 422.00 422.00 422.00 422.00 422.42 422.43
DIST.PARZIALI TERRENO	6.55 0.06 2.91 0.08 0.03 6.37 1.10 2.63 1.19 2.03 0.02 2.27 0.74 2.06 0.16 1.50 0.12 0.06 7.83 0.04 1.59
QUOTE PROGETTO	420.50 420.53 420.61 420.64 421.23 422.00 422.00 422.00 422.00 422.00 422.00 422.00 422.00 422.00 422.00 422.00 422.00
DIST.PARZIALI PROGETTO	0.38 1.05 1.28 14.15 8.09 0.38 0.38 0.38 1.74

SCAVI E BONIFICHE	
STERRO	3.914 mq
SCAVO TOSSI	0.420 mq
SCOTICO sp. 50 cm	18.130 m
BONIFICA sp. VAR.	16.960 m

RILEVATI	
RILEVATO	0.054 mq
RILEVATO TOSSI	1.068 mq
TERRENO VEGETALE sp. 30 cm	3.500 m

SOVRASTRUTTURA STRADALE	
STRATO DI USURA IN CONGL. BIT. sp. 4 cm	24.200 m
STRATO DI BINDER IN CONGL. BIT. sp. 5 cm	24.200 m
STRATO DI BASE IN CONGL. BIT. sp. 8 cm	24.200 m
FONDAZIONE IN MISTO STAB. sp. 30 cm	25.140 m
SUPERCOMPATTATO O STABILIZATO sp. 30 cm	25.460 m

SEZIONE N. : 7
QT. PROGETTO : 421.49
DIST.PROG. : 0+205.46
DIST.PREC. : 5.46

TRATTO SU SP44
utilizzato per il solo tracciamento

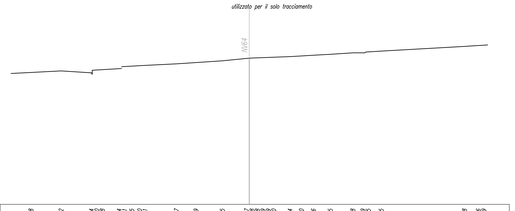

SCALA 1:200

QT.RIF. 408.00

QUOTE TERRENO	420.19 420.32 420.64 420.68 420.74 420.81 420.91 420.97 421.09 421.25 421.47 421.48 421.49 421.49 421.49 421.64 421.70 421.76 421.85 421.88 421.89 422.00 422.15 422.58 422.65 422.66
DIST.PARZIALI TERRENO	2.77 2.81 2.71 0.04 0.06 0.07 3.26 1.80 2.43 2.25 3.57 1.05 1.11 1.56 2.08 1.13 1.49 7.68 1.29 0.01 0.09
QUOTE PROGETTO	
DIST.PARZIALI PROGETTO	

COMMITTENTE:

RFI RETE FERROVIARIA ITALIANA
GRUPPO FERROVIE DELLO STATO ITALIANE

PROGETTAZIONE:

ITALFERR
GRUPPO FERROVIE DELLO STATO ITALIANE

DIRETTRICE FERROVIARIA MESSINA - CATANIA - PALERMO

NUOVO COLLEGAMENTO PALERMO - CATANIA

U.O. INFRASTRUTTURE SUD

PROGETTO DEFINITIVO

TRATTA LERCARA DIR. - CALTANISSETTA XIRBI (LOTTO 3)

VIABILITA'
NV64 - Viabilità di accesso al piazzale PT61 della finestra Masareddu
Sezioni trasversali

SCALA: 1:200

COMMESSA	LOTTO	FASE	ENTE	TIPO DOC.	OPERA/DISCIPLINA	PROGR.	REV.
RS3T	30	D	78	W9	NV6400	001	C

Rev.	Descrizione	Redatto	Data	Verificato	Data	Approvato	Data	Autorizzato Data
A	Emissione Esecutiva	ATI Bologna Ascosal - Cpm	Gen-2020	A.Di Costanzo	Gen-2020	A.Bianga	Gen-2020	D.Tiberti Apr-2020
B	Emissione Esecutiva	ATI Bologna Ascosal - Cpm	Feb-2020	A.Di Costanzo	Feb-2020	A.Bianga	Feb-2020	
C	Emissione Esecutiva	ATI Bologna Ascosal - Cpm	Apr-2020	A.Di Costanzo	Apr-2020	A.Bianga	Apr-2020	

File: RS3T.3.0.D.78.W9.NV.64.0.0.001.C

n. Elab.: 78_371