SCAVI E BONIFICHE	
STERRO	9,67 mq
SCOTICO sp 50 cm	7,60 m
FOSSO	0,09 mq

RILEVATI	
RILEVATO	0,13 mq
TERRENO VEGETALE sp 30 cm	1,40 m

SOVRASTRUTTURA STRADALE	
STRATO DI USURA IN CONGL. BIT. sp 4 cm	4,140 m
STRATO DI BINDER IN CONGL. BIT sp 5 cm	4,140 m
STRATO DI BASE IN CONGL. BIT. sp 8 cm	4,140 m
MISTO STABILIZZATO NON LEGATO sp. 20 cm	5,140 m
SUPER COMPATTATO O STABILIZZATO sp 30 cm	2,242 mq

SEZIONE N. : 17
Q. PROGETTO : 421.41
DIST.PROG. : 0+800.00

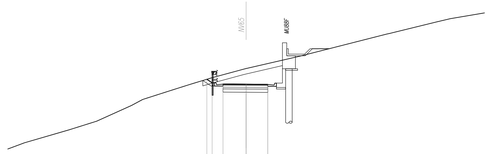

SCALA 1:200

Q.RIF. 407.00

QUOTE TERRENO	415.399 · 415.000 · 414.000 · 413.000 · 412.000 · 411.000 · 410.855 · 411.402 · 412.000 · 412.344 · 412.000 · 411.000 · 411.402 · 412.000 · 412.000 · 411.000 · 410.000 · 409.000 · 408.000 · 407.140 · 407.442
DIST.PARZIALI TERRENO	1.11 · 0.89 · 4.14 · 2.54 · 3.22 · 1.03 · 2.67 · 1.73 · 1.97 · 3.00 · 4.95 · 7.85 · 4.40 · 1.27 · 3.19
QUOTE PROGETTO	412.954 · 412.344 · 412.000 · 412.000 · 411.402 · 411.391 · 412.391
DIST.PARZIALI PROGETTO	0.61 · 1.00 · 2.14 · 2.00 · 0.09

SCAVI E BONIFICHE	
STERRO	12,02 mq
SCOTICO sp 50 cm	8,95 m
FOSSO	0,07 mq

RILEVATI	
RILEVATO	0,26 mq
TERRENO VEGETALE sp 30 cm	1,19 m

SOVRASTRUTTURA STRADALE	
STRATO DI USURA IN CONGL. BIT. sp 4 cm	6,000 m
STRATO DI BINDER IN CONGL. BIT. sp 5 cm	6,000 m
STRATO DI BASE IN CONGL. BIT. sp 8 cm	6,000 m
MISTO STABILIZZATO NON LEGATO sp. 20 cm	6,000 m
SUPER COMPATTATO O STABILIZZATO sp 30 cm	1,800 mq

SEZIONE N. : 18
Q. PROGETTO : 423.89
DIST.PROG. : 0+850.00

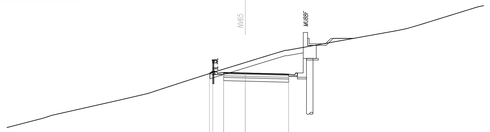

SCALA 1:200

Q.RIF. 389.00

QUOTE TERRENO	419.250 · 419.000 · 421.394 · 422.000 · 423.138 · 424.000 · 424.613 · 425.381 · 426.000 · 426.000 · 427.829 · 428.000 · 428.204
DIST.PARZIALI TERRENO	0.75 · 6.20 · 2.61 · 3.48 · 2.71 · 2.84 · 1.66 · 2.05 · 10.22 · 0.81 · 1.06
QUOTE PROGETTO	423.852 · 423.389 · 423.889 · 423.889 · 425.381 · 425.381 · 425.381
DIST.PARZIALI PROGETTO	1.00 · 2.00 · 4.00

SCAVI E BONIFICHE	
STERRO	5,72 mq
SCOTICO sp 50 cm	11,46 m
FOSSO	1,01 mq

RILEVATI	
RILEVATO	0,55 mq
TERRENO VEGETALE sp 30 cm	1,54 m

SOVRASTRUTTURA STRADALE	
STRATO DI USURA IN CONGL. BIT. sp 4 cm	7,500 m
STRATO DI BINDER IN CONGL. BIT sp 5 cm	7,500 m
STRATO DI BASE IN CONGL. BIT. sp 8 cm	7,500 m
MISTO STABILIZZATO NON LEGATO sp. 20 cm	7,500 m
SUPER COMPATTATO O STABILIZZATO sp 30 cm	2,250 mq

SEZIONE N. : 19
Q. PROGETTO : 426.37
DIST.PROG. : 0+900.00

SCALA 1:200

Q.RIF. 411.00

QUOTE TERRENO	429.680 · 429.760 · 429.751 · 429.722 · 429.706 · 429.772 · 429.791 · 429.753 · 429.751 · 429.719 · 429.706 · 429.746 · 429.786 · 429.793 · 429.831 · 429.847 · 429.837 · 429.820 · 429.791 · 429.786 · 429.755 · 429.662 · 429.629 · 429.650 · 429.627 · 429.477 · 429.372 · 429.256 · 429.116 · 429.110 · 429.000
DIST.PARZIALI TERRENO	7.58 · 0.93 · 1.39 · 1.40 · 0.88 · 1.25 · 0.62 · 2.71 · 0.06 · 1.44 · 0.70 · 0.71 · 1.29 · 0.43 · 0.63 · 0.61 · 1.38 · 1.25 · 0.65 · 1.89 · 0.06 · 1.28 · 1.41 · 1.50 · 0.15 · 1.44 · 1.47 · 1.86 · 0.48 · 1.94 · 1.32 · 1.30
QUOTE PROGETTO	429.256 · 429.256 · 429.256 · 429.256 · 429.256 · 429.256 · 429.256 · 429.256 · 429.256 · 429.256 · 429.256 · 429.256 · 429.256
DIST.PARZIALI PROGETTO	1.00 · 2.00 · 5.50 · 1.00 · 0.56

SCAVI E BONIFICHE	
STERRO	19,95 mq
SCOTICO sp 50 cm	9,58 m
FOSSO	0,10 mq

RILEVATI	
RILEVATO	0,14 mq
TERRENO VEGETALE sp 30 cm	3,42 m

SOVRASTRUTTURA STRADALE	
STRATO DI USURA IN CONGL. BIT. sp 4 cm	4,240 m
STRATO DI BINDER IN CONGL. BIT sp 5 cm	4,240 m
STRATO DI BASE IN CONGL. BIT. sp 8 cm	4,240 m
MISTO STABILIZZATO NON LEGATO sp. 20 cm	4,240 m
SUPER COMPATTATO O STABILIZZATO sp 30 cm	1,272 mq

SEZIONE N. : 20
Q. PROGETTO : 428.64
DIST.PROG. : 0+950.00

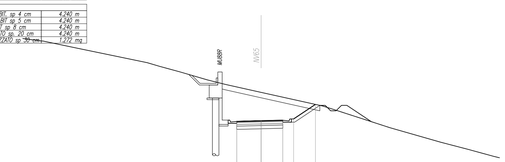

SCALA 1:200

Q.RIF. 413.00

QUOTE TERRENO	430.000 · 430.000 · 435.371 · 434.000 · 433.668 · 433.137 · 432.458 · 432.000 · 431.351 · 431.351 · 430.000 · 429.870 · 429.831 · 428.622 · 428.000 · 426.653 · 426.000 · 425.364
DIST.PARZIALI TERRENO	2.99 · 6.63 · 1.15 · 1.95 · 2.48 · 1.63 · 3.17 · 5.68 · 0.06 · 3.32 · 1.62 · 4.71 · 2.50 · 2.32
QUOTE PROGETTO	430.000 · 430.000 · 430.000 · 430.000 · 430.000 · 430.000 · 430.000 · 430.000 · 430.000 · 430.000 · 430.000 · 430.000
DIST.PARZIALI PROGETTO	2.24 · 2.00 · 1.00 · 2.01

SCAVI E BONIFICHE	
SCOTICO sp 50 cm	12,45 m
BONIFICA sp 50C	12,45 m
FOSSO	1,40 mq

RILEVATI	
RILEVATO	22,11 mq
TERRENO VEGETALE sp 30 cm	10,36 m

SOVRASTRUTTURA STRADALE	
STRATO DI USURA IN CONGL. BIT. sp 4 cm	4,170 m
STRATO DI BINDER IN CONGL. BIT sp 5 cm	4,170 m
STRATO DI BASE IN CONGL. BIT. sp 8 cm	4,170 m
MISTO STABILIZZATO NON LEGATO sp. 20 cm	5,170 m
SUPER COMPATTATO O STABILIZZATO sp 30 cm	2,242 mq

SOLFLUSSO	
BONIFICA	4,067 mq

SEZIONE N. : 21
Q. PROGETTO : 429.67
DIST.PROG. : 1+000.00

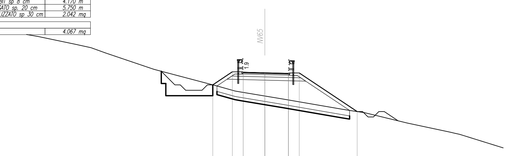

SCALA 1:200

Q.RIF. 412.00

QUOTE TERRENO	433.018 · 432.307 · 432.000 · 431.928 · 431.000 · 428.468 · 428.000 · 427.996 · 427.538 · 427.252 · 426.717 · 426.195 · 426.000 · 425.944 · 424.149 · 424.000
DIST.PARZIALI TERRENO	3.40 · 1.41 · 1.36 · 4.46 · 5.81 · 1.67 · 0.48 · 2.26 · 1.70 · 5.46 · 0.53 · 1.25 · 3.94 · 3.98 · 0.15 · 4.85
QUOTE PROGETTO	428.967 · 429.170 · 429.992 · 429.992 · 429.672 · 429.672 · 429.672 · 429.672 · 426.195
DIST.PARZIALI PROGETTO	1.81 · 1.00 · 2.00 · 2.17 · 1.00 · 5.35

SCAVI E BONIFICHE	
SCOTICO sp 50 cm	11,88 m
FOSSO	1,14 mq

RILEVATI	
RILEVATO	16,45 mq
TERRENO VEGETALE sp 30 cm	9,93 m

SOVRASTRUTTURA STRADALE	
STRATO DI USURA IN CONGL. BIT. sp 4 cm	4,000 m
STRATO DI BINDER IN CONGL. BIT sp 5 cm	4,000 m
STRATO DI BASE IN CONGL. BIT. sp 8 cm	4,000 m
MISTO STABILIZZATO NON LEGATO sp. 20 cm	5,000 m
SUPER COMPATTATO O STABILIZZATO sp 30 cm	1,990 mq

SOLFLUSSO	
BONIFICA	4,000 mq

SEZIONE N. : 22
Q. PROGETTO : 430.71
DIST.PROG. : 1+050.00

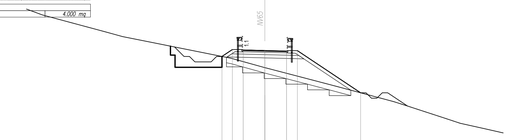

SCALA 1:200

Q.RIF. 412.00

QUOTE TERRENO	434.000 · 432.479 · 432.000 · 431.491 · 430.000 · 429.000 · 429.000 · 428.000 · 427.449 · 426.000 · 425.630 · 424.528 · 424.000 · 423.510
DIST.PARZIALI TERRENO	5.68 · 1.74 · 2.55 · 7.45 · 3.06 · 4.36 · 2.09 · 5.43 · 1.17 · 3.36 · 1.61 · 2.20
QUOTE PROGETTO	430.907 · 430.907 · 430.907 · 430.907 · 430.907 · 430.907 · 430.907 · 430.907 · 430.907 · 430.907 · 430.907 · 430.907 · 430.907 · 430.907 · 428.815
DIST.PARZIALI PROGETTO	0.96 · 1.00 · 2.00 · 2.00 · 1.00 · 5.84

SCAVI E BONIFICHE	
SCOTICO sp 50 cm	11,88 m
FOSSO	1,14 mq
SCAVI A GRADONI	11,48 m

RILEVATI	
RILEVATO	16,45 mq
TERRENO VEGETALE sp 30 cm	9,93 m

SOVRASTRUTTURA STRADALE	
STRATO DI USURA IN CONGL. BIT. sp 4 cm	4,000 m
STRATO DI BINDER IN CONGL. BIT sp 5 cm	4,000 m
STRATO DI BASE IN CONGL. BIT. sp 8 cm	4,000 m
MISTO STABILIZZATO NON LEGATO sp. 20 cm	5,500 m
SUPER COMPATTATO O STABILIZZATO sp 30 cm	1,990 mq

SOLFLUSSO	
BONIFICA	4,226 mq

SEZIONE N. : 23
Q. PROGETTO : 431.81
DIST.PROG. : 1+100.00

SCALA 1:200

Q.RIF. 416.00

QUOTE TERRENO	438.000 · 436.791 · 434.798 · 434.000 · 433.862 · 433.360 · 433.117 · 432.763 · 432.397 · 432.276 · 432.000 · 431.429 · 431.247 · 433.915 · 435.557 · 435.125 · 435.000 · 435.000 · 434.980 · 434.941 · 435.000 · 427.833
DIST.PARZIALI TERRENO	9.86 · 0.48 · 3.82 · 3.49 · 0.61 · 2.46 · 1.18 · 1.62 · 0.48 · 1.14 · 1.59 · 2.64 · 0.93 · 1.72 · 1.47 · 2.93 · 0.16 · 2.11 · 0.60 · 3.68 · 0.06
QUOTE PROGETTO	434.045 · 431.804 · 431.804 · 431.814 · 431.814 · 431.814 · 431.814 · 431.814 · 431.814
DIST.PARZIALI PROGETTO	3.09 · 1.00 · 2.00 · 4.00

SCAVI E BONIFICHE	
STERRO	1,32 mq
SCOTICO sp 50 cm	7,20 m
FOSSO	0,02 mq

RILEVATI	
RILEVATO	0,32 mq
TERRENO VEGETALE sp 30 cm	2,86 m

SOVRASTRUTTURA STRADALE	
STRATO DI USURA IN CONGL. BIT. sp 4 cm	5,130 m
STRATO DI BINDER IN CONGL. BIT sp 5 cm	5,130 m
STRATO DI BASE IN CONGL. BIT. sp 8 cm	5,130 m
MISTO STABILIZZATO NON LEGATO sp. 20 cm	5,800 m
SUPER COMPATTATO O STABILIZZATO sp 30 cm	1,900 mq

SEZIONE N. : 24
Q. PROGETTO : 433.98
DIST.PROG. : 1+150.00

SCALA 1:200

Q.RIF. 417.00

QUOTE TERRENO	438.114 · 438.000 · 435.000 · 435.489 · 435.159 · 434.889 · 434.798 · 434.613 · 434.462 · 434.333 · 433.000 · 433.000 · 433.000 · 433.000 · 433.000 · 433.196 · 432.803 · 432.000 · 431.161
DIST.PARZIALI TERRENO	0.07 · 3.81 · 1.39 · 3.15 · 2.39 · 1.71 · 1.26 · 2.55 · 1.55 · 0.07 · 0.07 · 0.07 · 0.07 · 3.17 · 2.98 · 4.66 · 4.62 · 7.41
QUOTE PROGETTO	434.296 · 433.907 · 433.907 · 433.907 · 433.907 · 433.907 · 433.907 · 433.907 · 434.080 · 434.030 · 434.080 · 433.370
DIST.PARZIALI PROGETTO	0.07 · 1.00 · 3.13 · 2.00 · 1.00 · 1.06

COMMITTENTE:

RFI RETE FERROVIARIA ITALIANA
GRUPPO FERROVIE DELLO STATO ITALIANE

PROGETTAZIONE:

ITALFERR
GRUPPO FERROVIE DELLO STATO ITALIANE

DIRETTRICE FERROVIARIA MESSINA - CATANIA - PALERMO

NUOVO COLLEGAMENTO PALERMO - CATANIA

U.O. INFRASTRUTTURE SUD

PROGETTO DEFINITIVO

TRATTA LERCARA DIR. - CALTANISSETTA XIRBI (LOTTO 3)

VIABILITA'
NV65 - Viabilità di accesso al piazzale PT62 della galleria Xirbi (imbocco Ovest)
Sezioni trasversali - Tav. 3 di 4

SCALA: 1:200

COMMESSA	LOTTO	FASE	ENTE	TIPO DOC.	OPERA/DISCIPLINA	PROGR.	REV.
RS3T	30	D	78	W9	NV6500	003	D

Rev.	Descrizione	Redatto	Data	Verificato	Data	Approvato	Data	Autorizzato Data
A	Emissione Esecutiva	ATI Sintagma Ruptural - Eurl	Gen-2020	A.Di Costanzo	Gen-2020	A.Barraja	Gen-2020	D.Tiberti Mar-2021
B	Emissione Esecutiva	ATI Sintagma Ruptural - Eurl	Feb-2020	A.Di Costanzo	Feb-2020	A.Barraja	Feb-2020	
C	Emissione Esecutiva	ATI Sintagma Ruptural - Eurl	Apr-2020	A.Di Costanzo	Apr-2020	A.Barraja	Apr-2020	
D	Emissione Esecutiva	ATI Sintagma Ruptural - Eurl	Mar-2021	A.Di Costanzo	Mar-2021	A.Barraja	Mar-2021	

File: RS3T.3.0.D.78.W9.NV.65.0.0.003.D

n. Elab.: 78_379