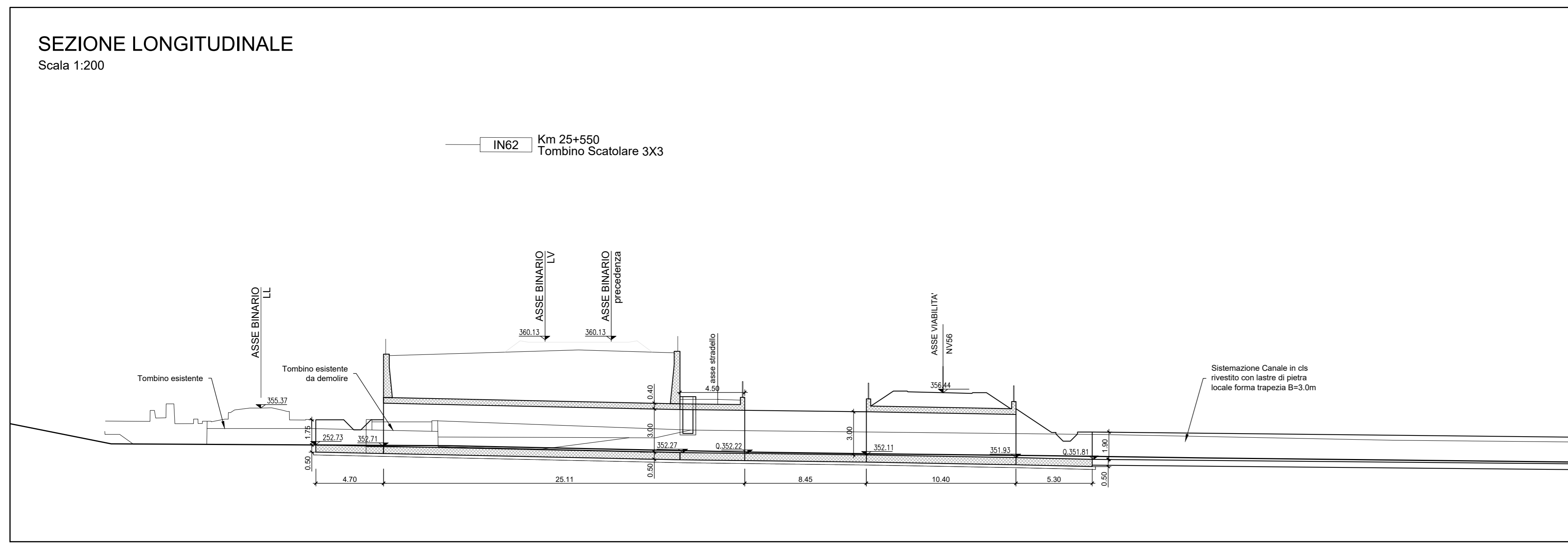
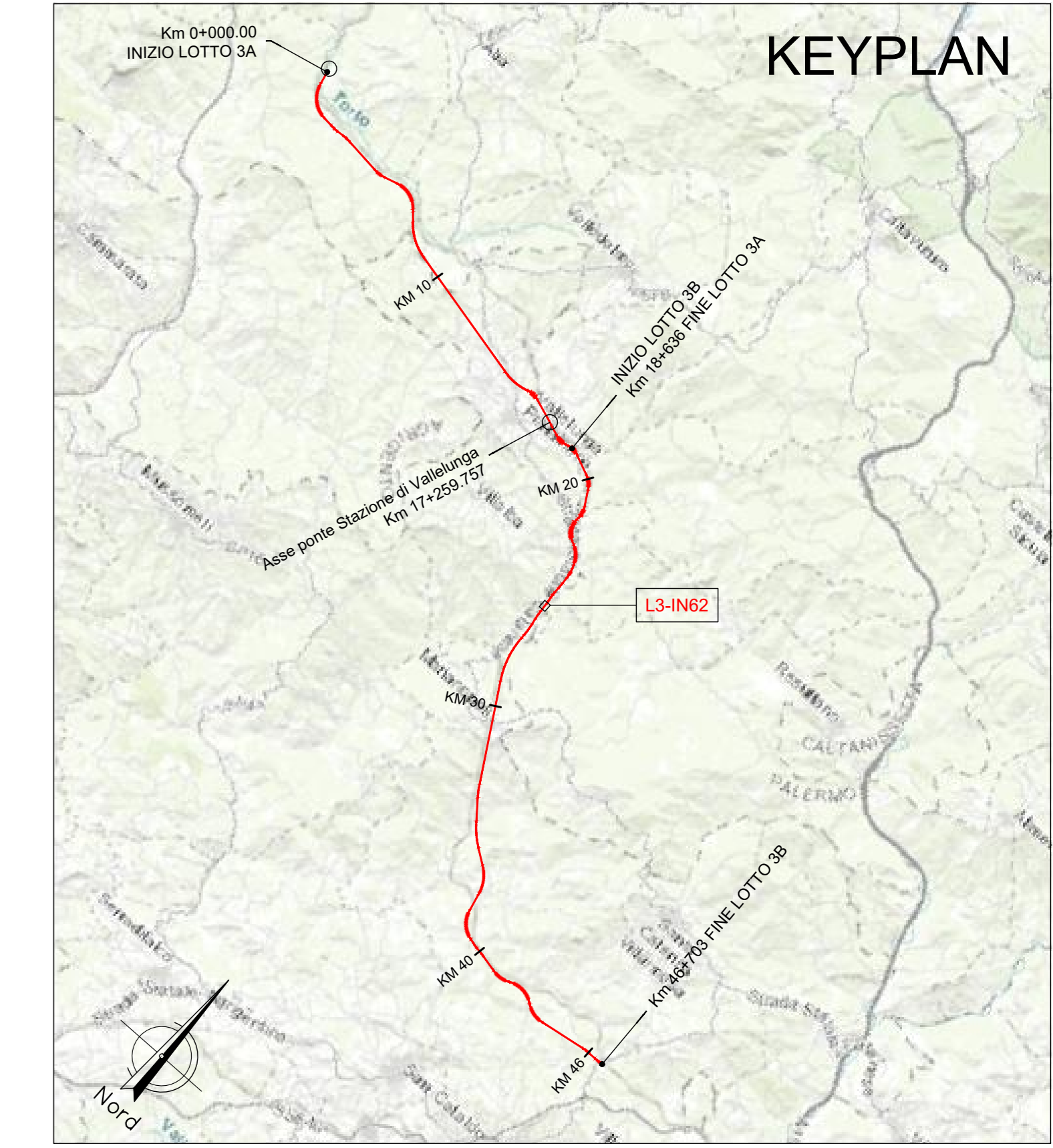
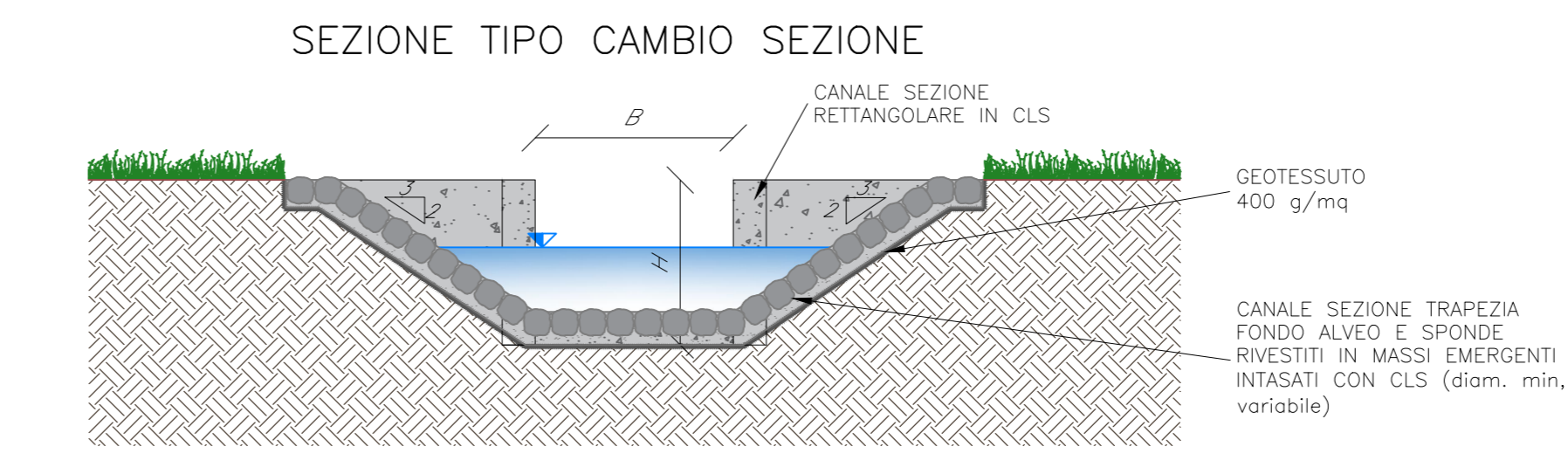
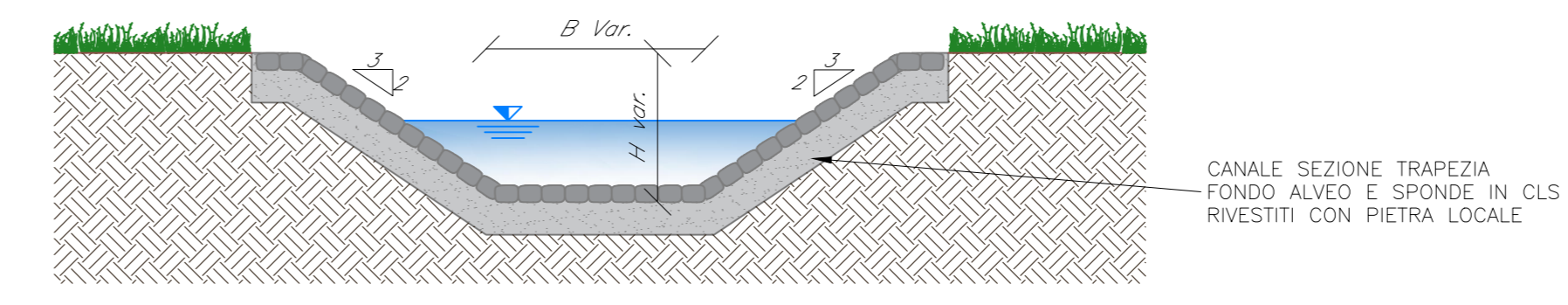


### LEGENDA LINEA

SIMBOLO	NOME	SIMBOLO	NOME
	BINARIO DI PROGETTO LV (MACROFASE 1)		CANCELLO
	BINARIO DI PROGETTO SECONDARIO (MACROFASE 1)		PASSAGGIO A LIVELLO PER MANUTENZIONE
	BINARIO DI PROGETTO VAR. LS (MACROFASE 1)		TOMBINO IDRALICO MINORE DI PERMEABILITA'
	BINARIO PROVVISORIO		DEMOLIZIONE FABBRICATO
	BINARIO DISPARI DI PROGETTO (MACROFASE 2)		DEMOLIZIONE CORPO STRADALE
	BINARIO PARI DI PROGETTO (MACROFASE 2)		MARCIAPIEDE FFP CON RAMPA
	LINEA STORICA IN ESERCIZIO		DEVIAZIONE FOSCO TRAPEZIODALE
	LINEA STORICA IN DEMOLIZIONE		DEVIAZIONE FOSCO RETTANGOLARE
	PASSAGGIO A RASO		RECINZIONE
	PIAZZALE DI EMERGENZA		VIABILITA' DI MANUTENZIONE E/O RICUCITURA
	BANCHINA DI STAZIONE		OPERE DI PROTEZIONE PER SOLIFUSIONE
	AREA BTS		PROTEZIONI SCARPATE CON MATERASSI RENO
	TOMBINO IDRALICO E RELATIVA INALVEAZIONE		PROTEZIONI SCARPATE CON MASSI CEMENTATI
			OPERE PROVVISORIE



SEZIONE TIPO C - CANALE SEZIONE TRAPEZIA IN CLS RIVESTITO IN PIETRA LOCALE/MASSI



**NOTA:**

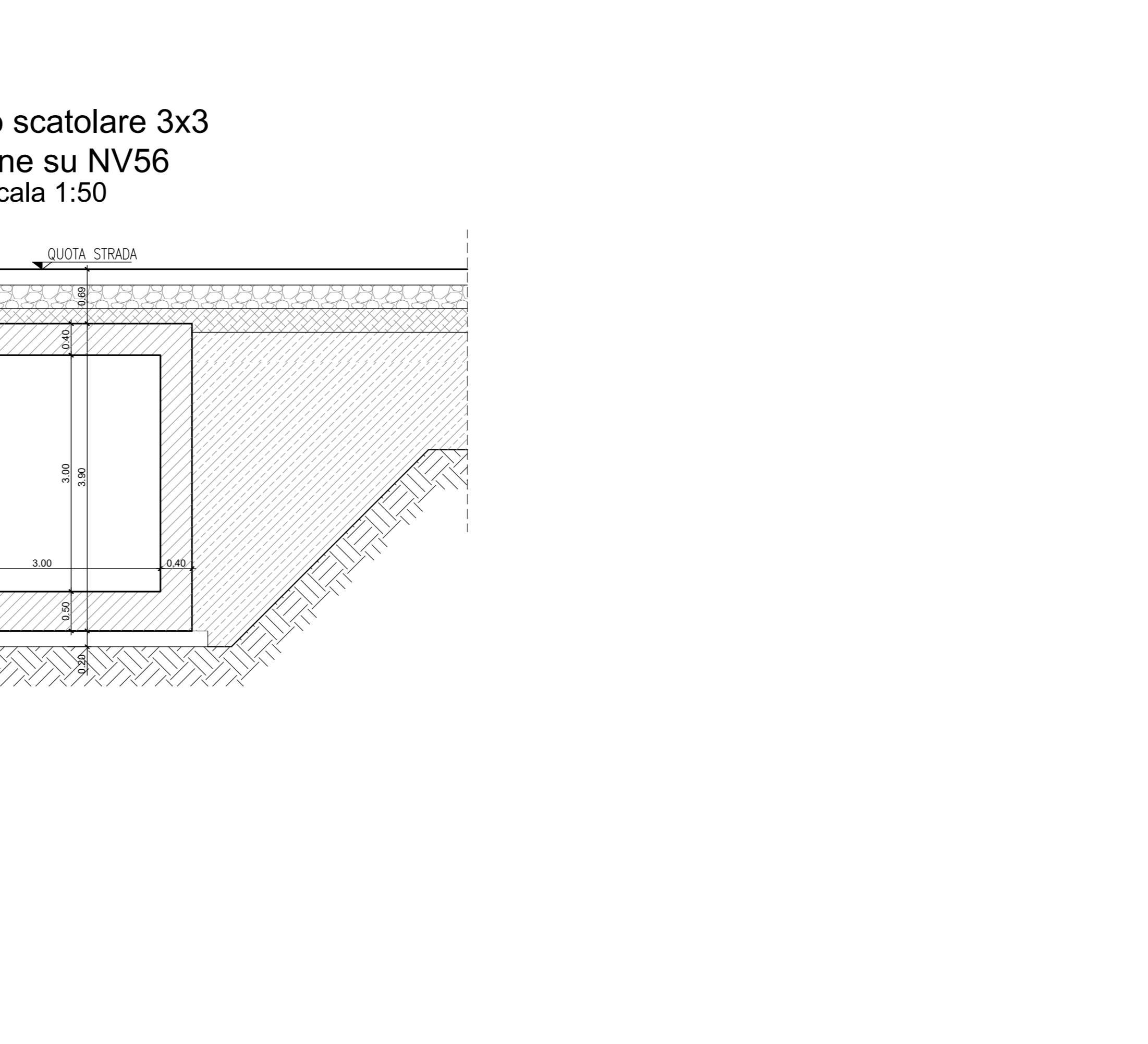
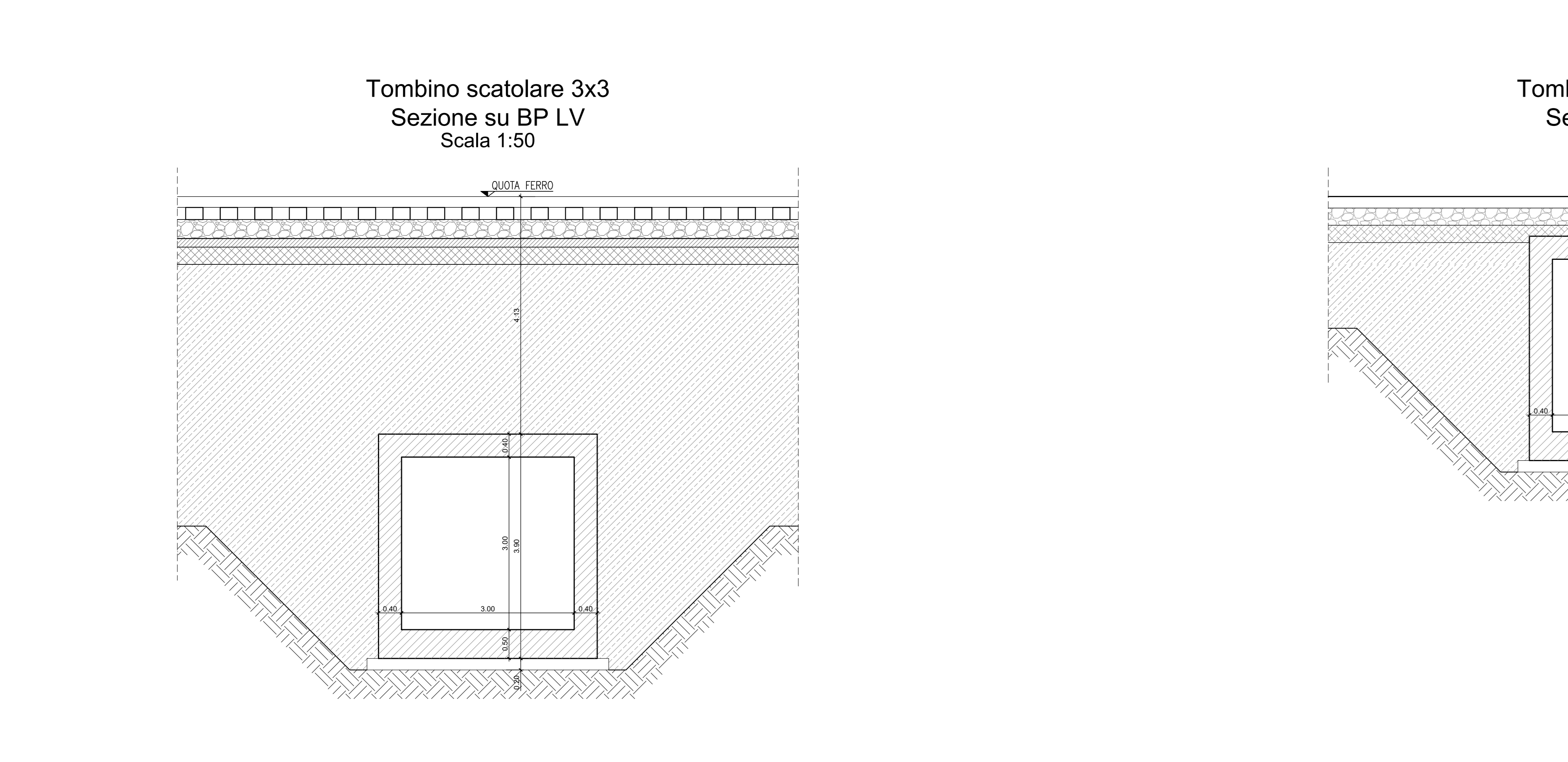
Per le caratteristiche dei materiali si rimanda all'elaborato progettuale: *Tabella materiali opere civili* - RS3T.3.0.D.78.TT.OC.00.0.001

Per le incisioni di armatura delle opere si rimanda all'elaborato: *Tabella incisioni armature opere civili - Lotto 3a* - RS3T.3.0.D.28.TT.OC.00.0.002

Per i dettagli relativi ai parapetti e alle recinzioni si rimanda all'elaborato: *Particolari costruttivi Opere Civili (recinzioni e parapetti)* - RS3T.3.0.D.78.PB.OC.00.0.001

Per i dettagli relativi all'impermeabilizzazione si rimanda all'elaborato: *Particolari costruttivi Opere Civili (impermeabilizzazione strutture in c.a.)* - RS3T.3.0.D.78.PB.OC.00.0.002

La pendenza del terreno riprofilato è pari a 2 su 3.



COMMITTENTE: **RFI** RETE FERROVIARIA ITALIANA GRUPPO FERROVIE DELLO STATO ITALIANE

PROGETTAZIONE: **ITALFERR** GRUPPO FERROVIE DELLO STATO ITALIANE

**DIRETTRICE FERROVIARIA MESSINA - CATANIA - PALERMO**  
**NUOVO COLLEGAMENTO PALERMO - CATANIA**

**U.O. INFRASTRUTTURE SUD**  
**PROGETTO DEFINITIVO**  
**TRATTA LERCARA DIR. - CALTANISSETTA XIRBI (LOTTO 3)**

INTERFERENZE IDRAULICHE  
IN62 - Tombino Scatolare 3x3 (Km 25+550)  
Pianta e sezioni

SCALA: 1:200

COMMESSA	LOTTO	FASE	ENTE	TIPO DOC.	OPERA/DISCIPLINA	PROGR.	REV.
RS3T	30	D	78	P9	IN6200	001	C

Rev.	Descrizione	Redatto	Data	Verificato	Data	Approvato	Data	Autorizzato Data
A	Emissione Esecutiva	27/03/2020	27/03/2020	A. Di Giovanni	27/03/2020	A. Di Giovanni	27/03/2020	07/04/2020
B	Emissione Esecutiva	27/03/2020	27/03/2020	A. Di Giovanni	27/03/2020	A. Di Giovanni	27/03/2020	07/04/2020
C	Emissione Esecutiva	27/03/2020	27/03/2020	A. Di Giovanni	27/03/2020	A. Di Giovanni	27/03/2020	07/04/2020

File: RS3T.3.0.D.78.P9.IN.62.0.0.001.C n. Elab.: 78\_546