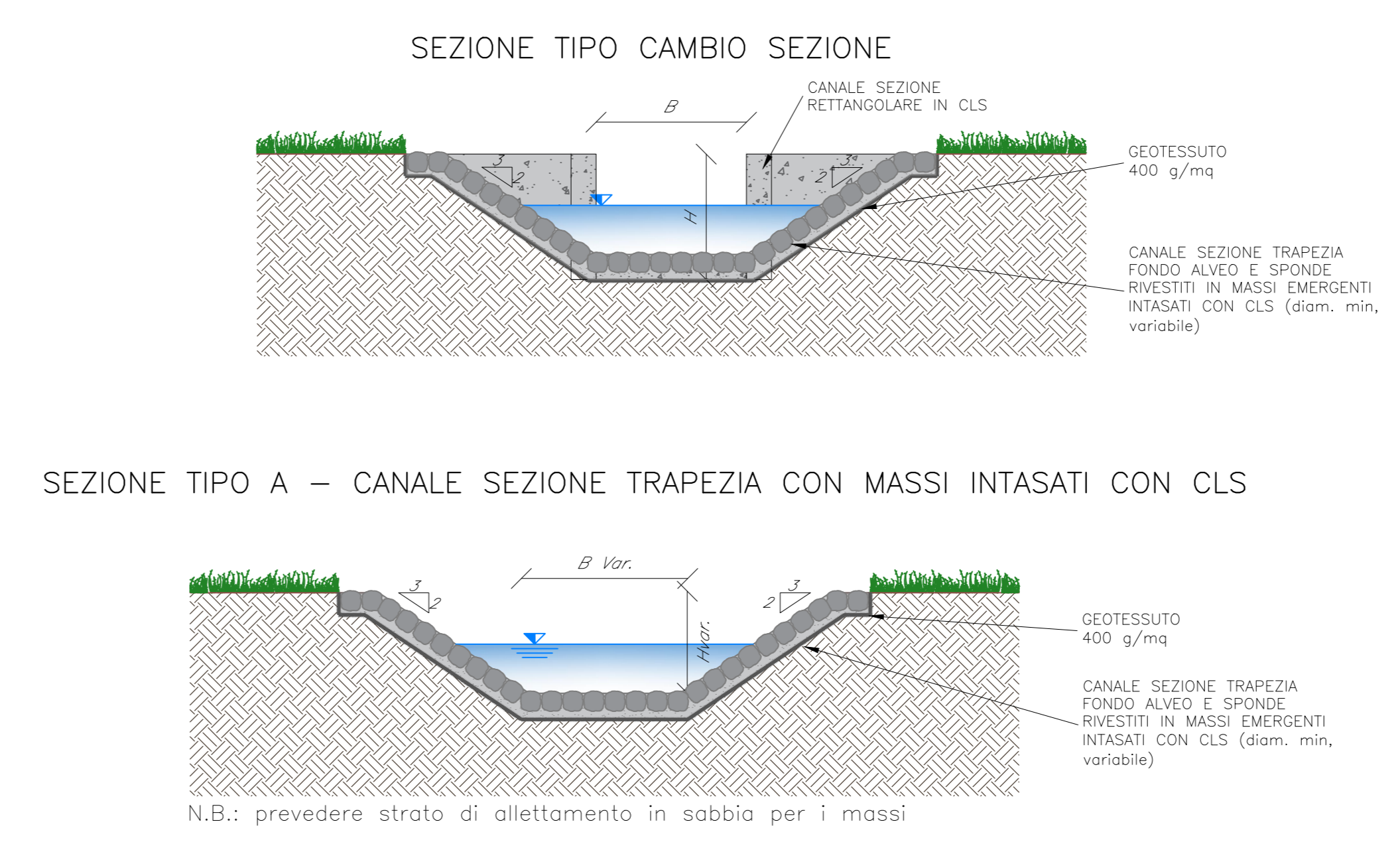
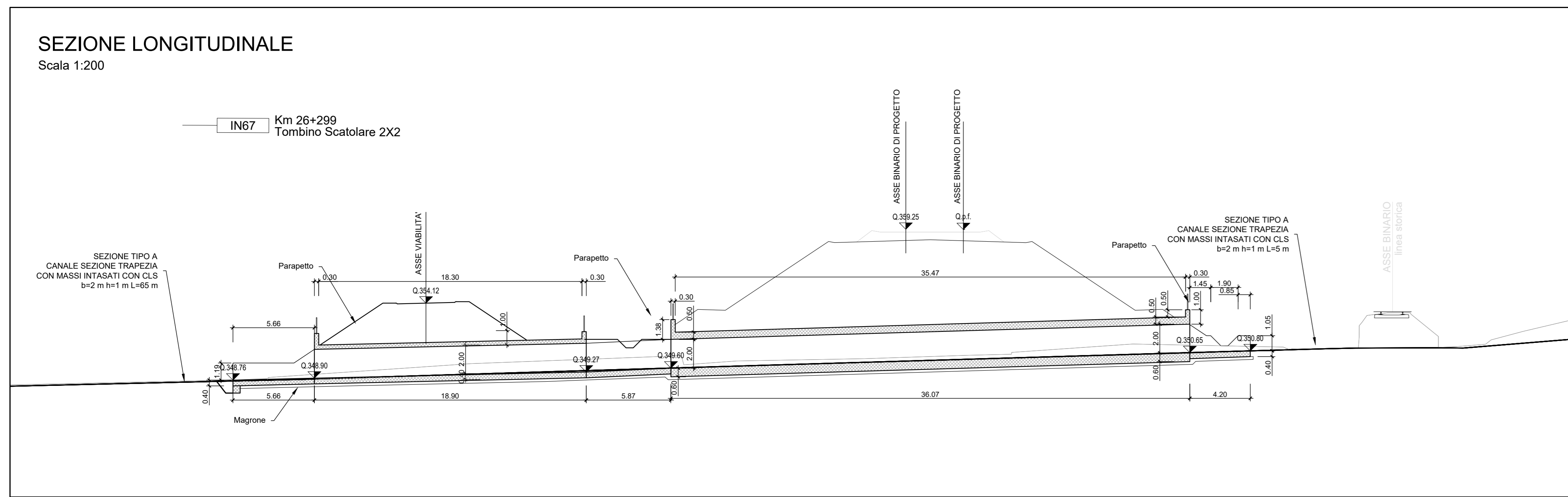
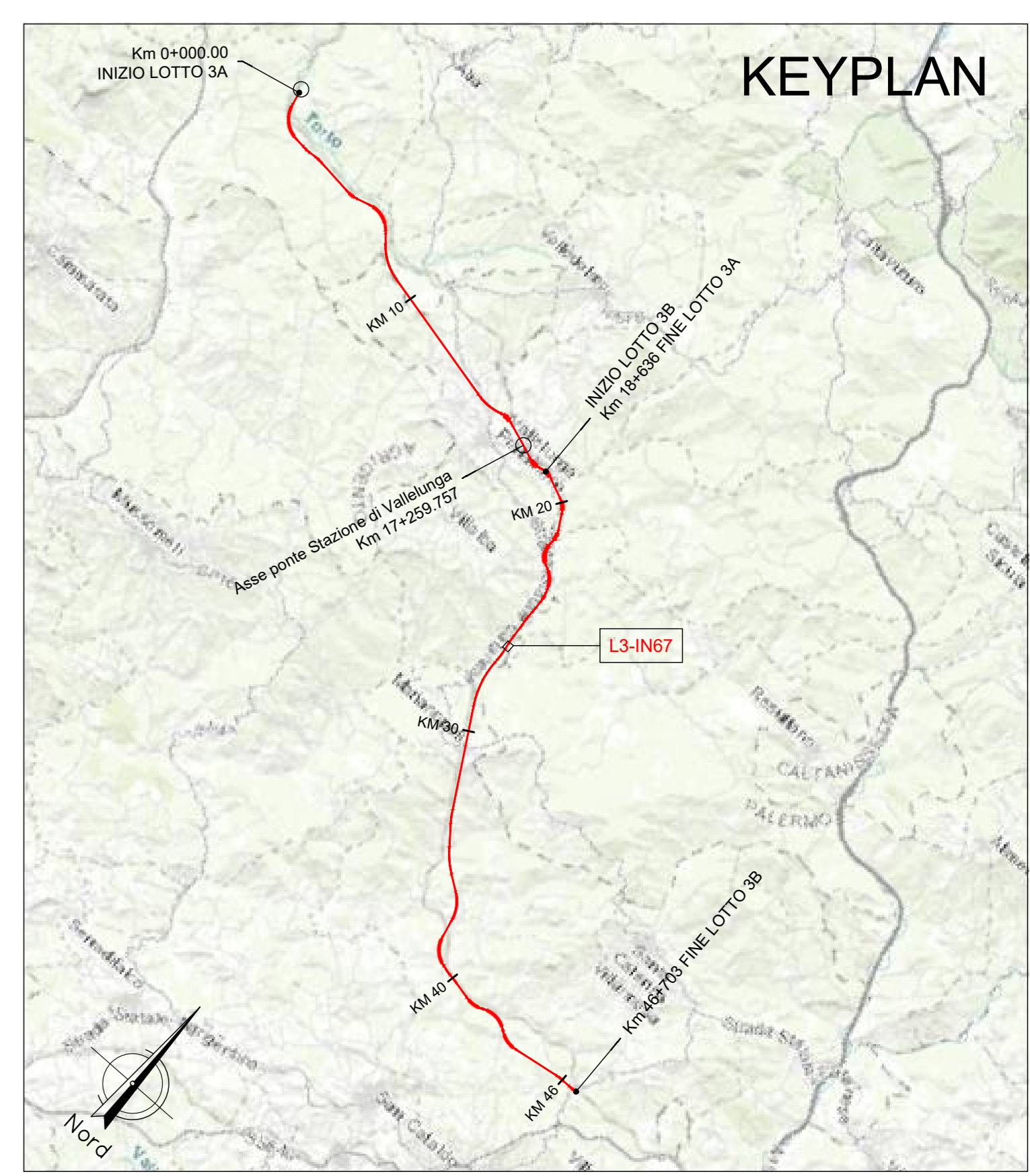


LEGENDA LINEA

SIMBOLO	NOME	SIMBOLO	NOME
[Red line]	BINARIO DI PROGETTO LV (MACROFASE 1)	[Red line]	CANCELLO
[Red line]	BINARIO DI PROGETTO SECONDARIO (MACROFASE 1)	[Red line]	PASSAGGIO A LIVELLO PER MANUTENZIONE
[Blue line]	BINARIO DI PROGETTO VAR. LS (MACROFASE 1)	[Blue line]	TOMBINO IDRAULICO MINORE DI PERMEABILITÀ
[Green line]	BINARIO PROVVISORIO	[Orange hatched box]	DEMOLIZIONE FABBRICATO
[Blue dashed line]	BINARIO DISPARI DI PROGETTO (MACROFASE 2)	[Orange hatched box]	DEMOLIZIONE CORPO STRADALE
[Blue dashed line]	BINARIO PARI DI PROGETTO (MACROFASE 2)	[Orange hatched box]	MARCIAPIEDE FFP CON RAMPA
[Purple line]	LINEA STORICA IN ESERCIZIO	[Orange hatched box]	DEVIAZIONE FOSSE TRAPEZOIDALE
[Yellow line]	LINEA STORICA IN DEMOLIZIONE	[Orange hatched box]	DEVIAZIONE FOSSE RETTANGOLARE
[Grey box]	PASSAGGIO A RASO	[Orange hatched box]	RECINZIONE
[Grey box]	PIAZZALE DI EMERGENZA	[Orange hatched box]	VIABILITÀ DI MANUTENZIONE E/O RICUCITURA
[Grey box]	BANCHINA DI STAZIONE	[Orange hatched box]	OPERE DI PROTEZIONE PER SOLLIFUSSO
[Grey box]	AREA BTS	[Orange hatched box]	PROTEZIONI SCARPATE CON MATERASSI RENO
[Grey box]	TOMBINO IDRAULICO E RELATIVA INALVEAZIONE	[Orange hatched box]	PROTEZIONI SCARPATE CON MASSI CEMENTATI
[Grey box]		[Orange hatched box]	OPERE PROVVISORIE



NOTA:

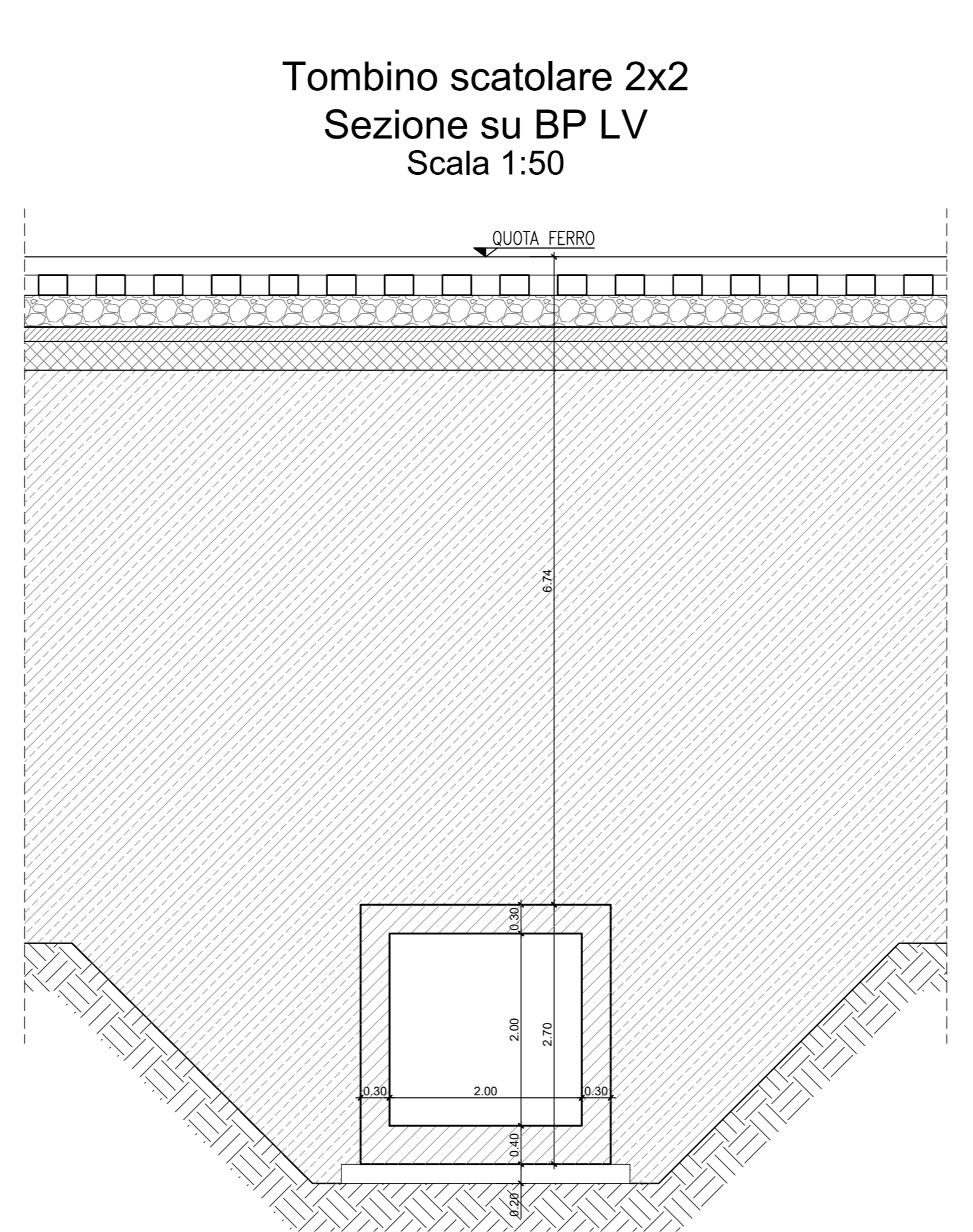
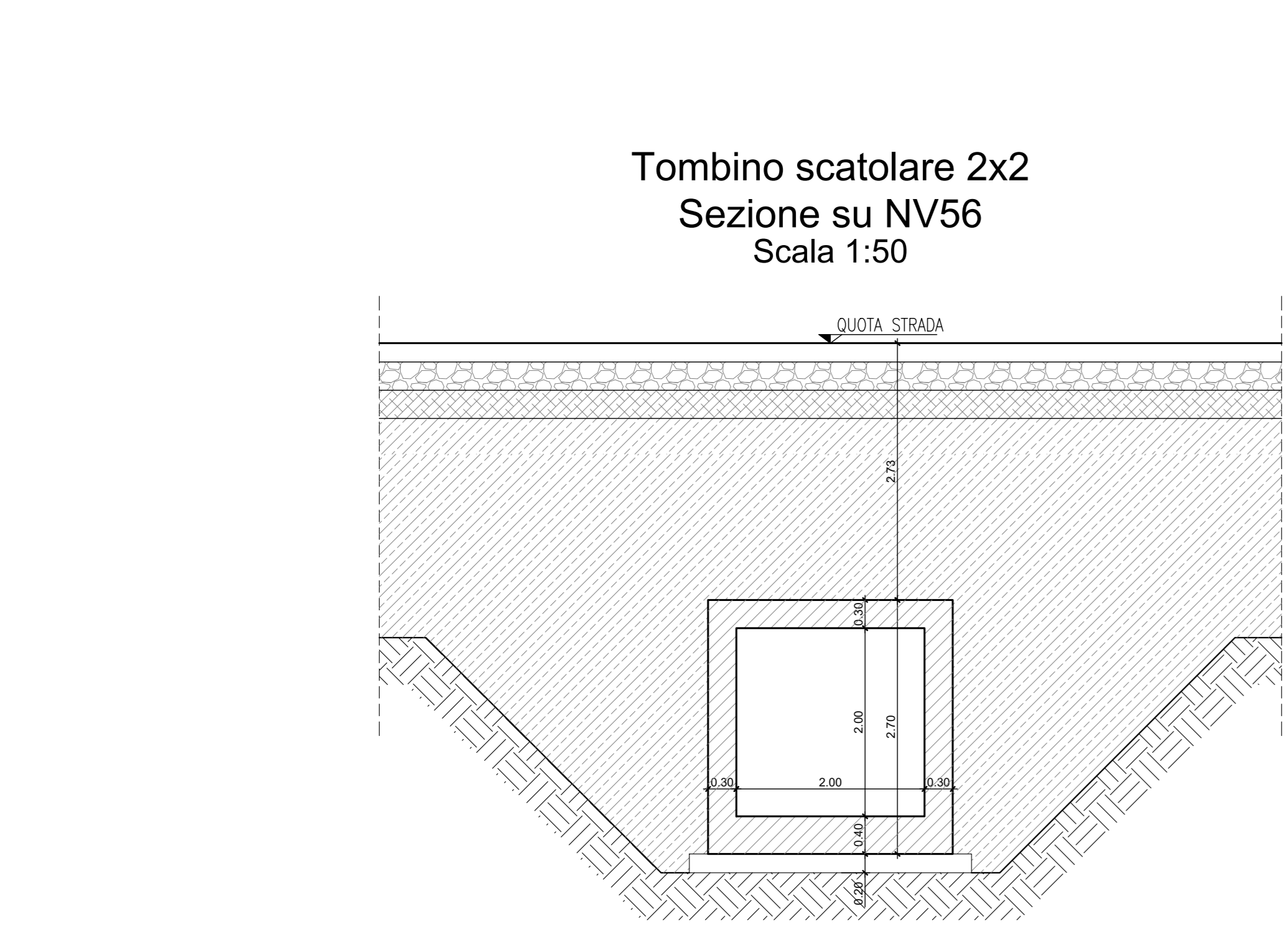
Per le caratteristiche dei materiali si rimanda all'elaborato progettuale: *Tabella materiali opere civili*
 - RS3T.3.0.D.78.TT.OC.00.0.0.001

Per le incidenze di armatura delle opere si rimanda all'elaborato: *Tabella incidenze armature opere civili - Lotto 3a*
 - RS3T.3.0.D.28.TT.OC.00.0.0.002

Per i dettagli relativi ai parapetti e alle recinzioni si rimanda all'elaborato: *Particolari costruttivi Opere Civili (recinzioni e parapetti)*
 - RS3T.3.0.D.78.PB.OC.00.0.0.001

Per i dettagli relativi all'impermeabilizzazione si rimanda all'elaborato: *Particolari costruttivi Opere Civili (impermeabilizzazione strutture in c.a.)*
 - RS3T.3.0.D.78.PB.OC.00.0.0.002

La pendenza del terreno riprofilato è pari a 2 su 3.



COMMITTENTE: **RFI** RETE FERROVIARIA ITALIANA - GRUPPO FERROVIE DELLO STATO ITALIANO

PROGETTAZIONE: **ITALFER** GRUPPO FERROVIE DELLO STATO ITALIANO

DIRETTRICE FERROVIARIA MESSINA - CATANIA - PALERMO

NUOVO COLLEGAMENTO PALERMO - CATANIA

U.O. INFRASTRUTTURE SUD

PROGETTO DEFINITIVO

TRATTA LERCARA DIR. - CALTANISSETTA XIRBI (LOTTO 3)

INTERFERENZE IDRAULICHE
 IN67 - Tombino Scatolare 2X2 (Km 26+299.36)
 Pianta e sezioni

SCALA: 1:200

COMMESSA LOTTO FASE ENTE TIPO DOC. OPERA/DISCIPLINA Progr. REV.

RS3T 30 D 78 P9 IN6700 001 C

Rev.	Descrizione	Redatto	Data	Verificato	Data	Approvato	Data	Autorizzato Data
A	Emissione Esecutivo	21/03/2024	21/03/2024	[Signature]	21/03/2024	[Signature]	21/03/2024	01/04/2024
B	Emissione Esecutivo	21/03/2024	21/03/2024	[Signature]	21/03/2024	[Signature]	21/03/2024	01/04/2024
C	Emissione Esecutivo	21/03/2024	21/03/2024	[Signature]	21/03/2024	[Signature]	21/03/2024	01/04/2024

File: RS3T.3.0.D.78.P9.IN.67.0.0.001.C n. Elab.: 78_556