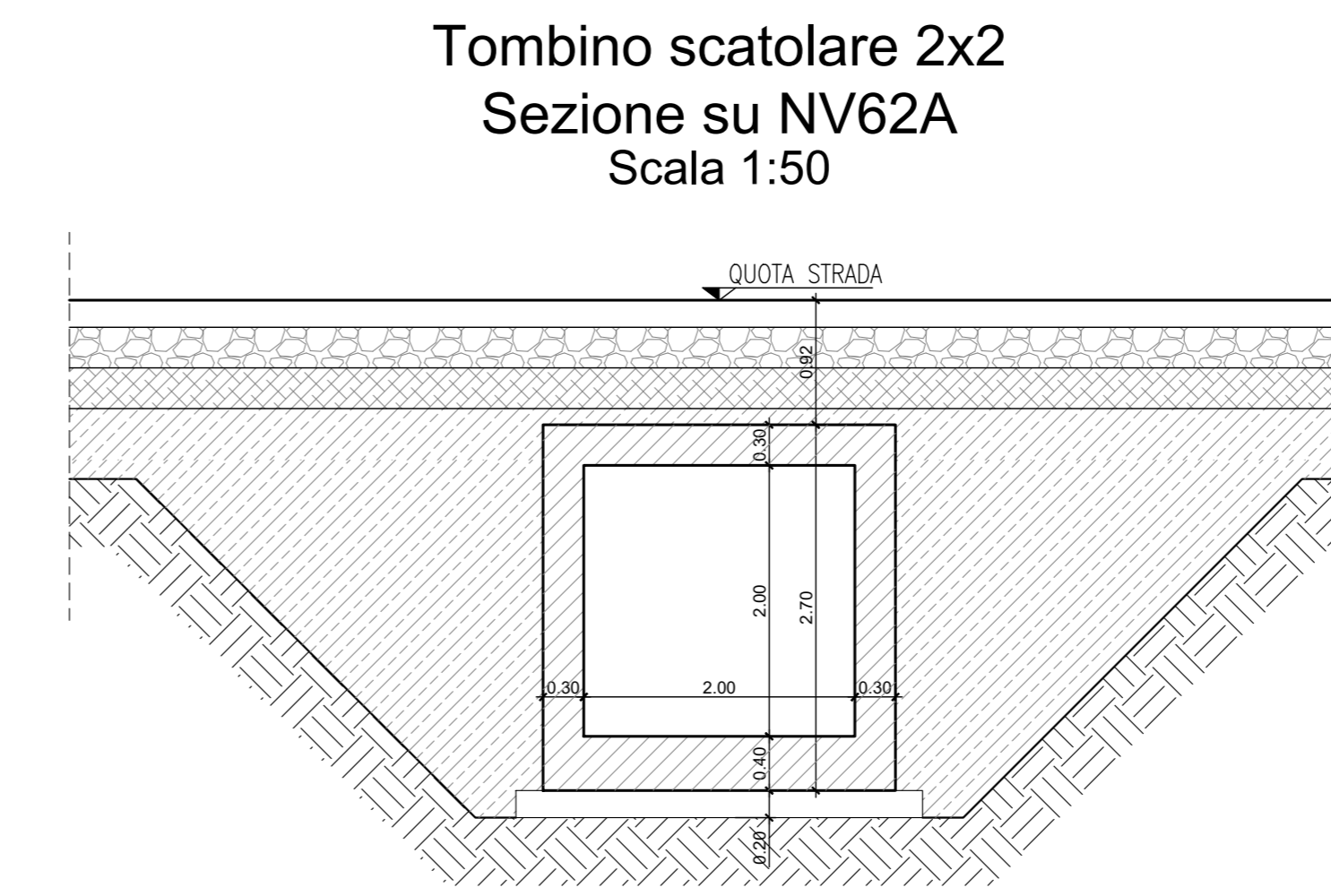
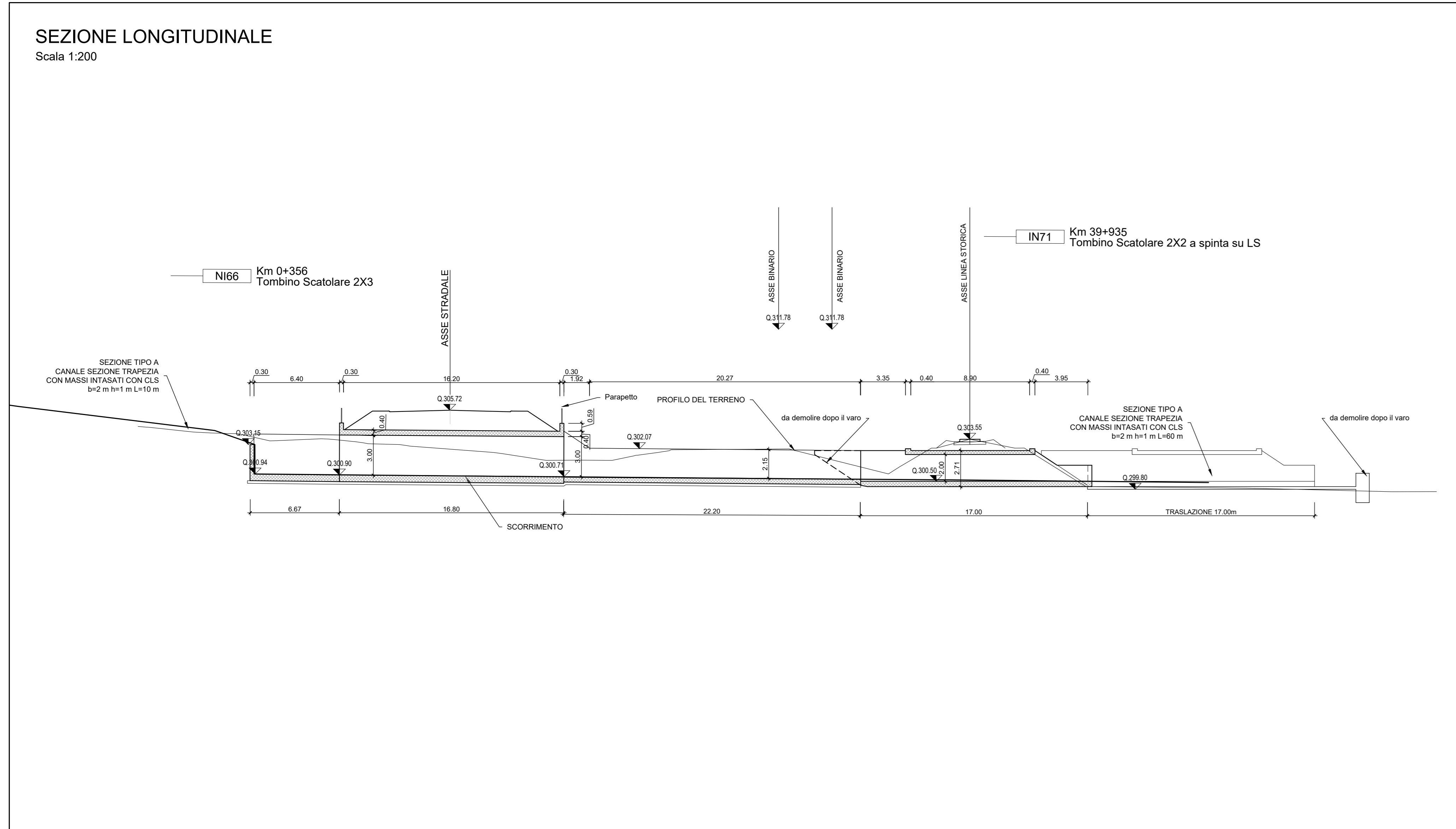
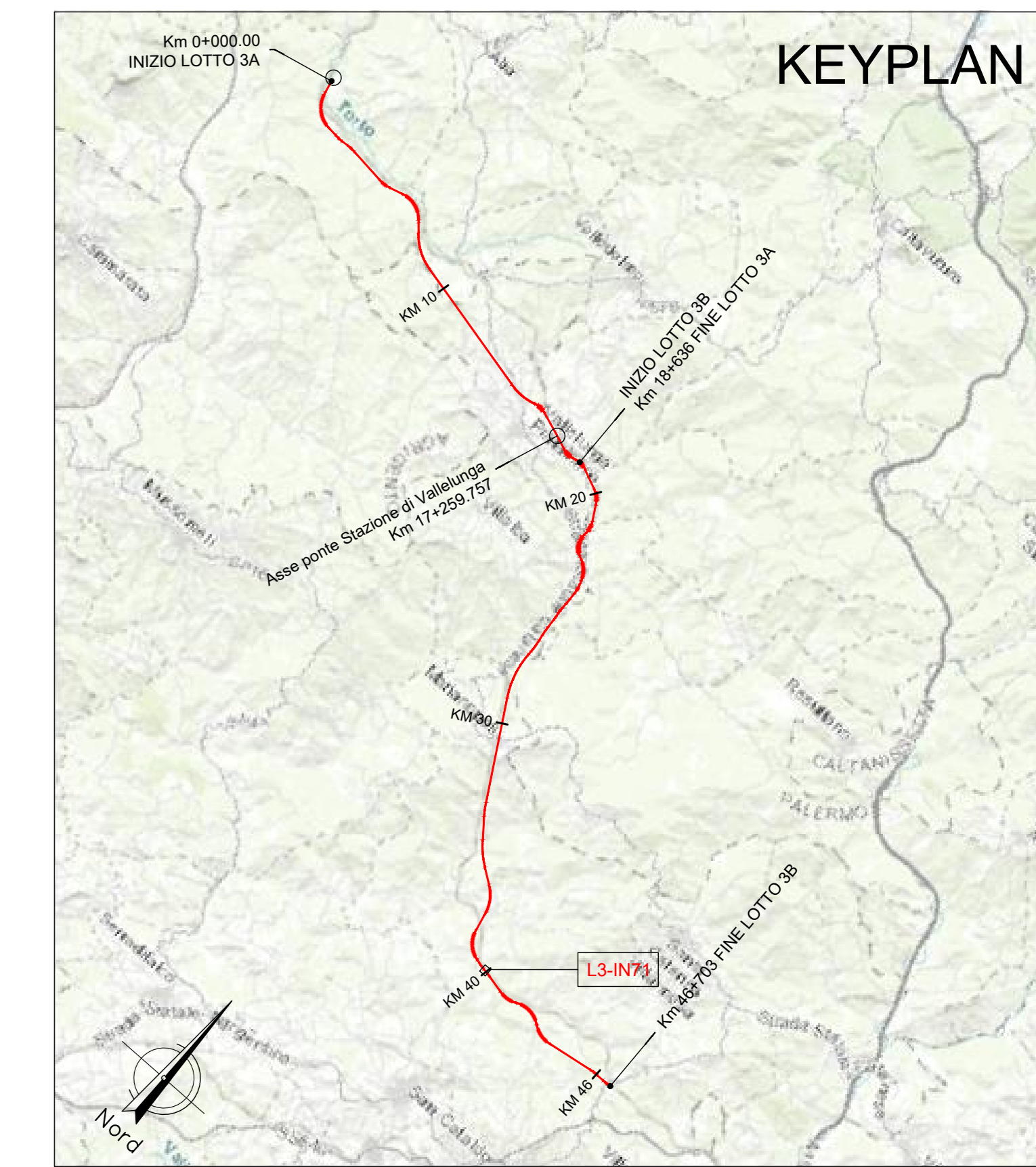
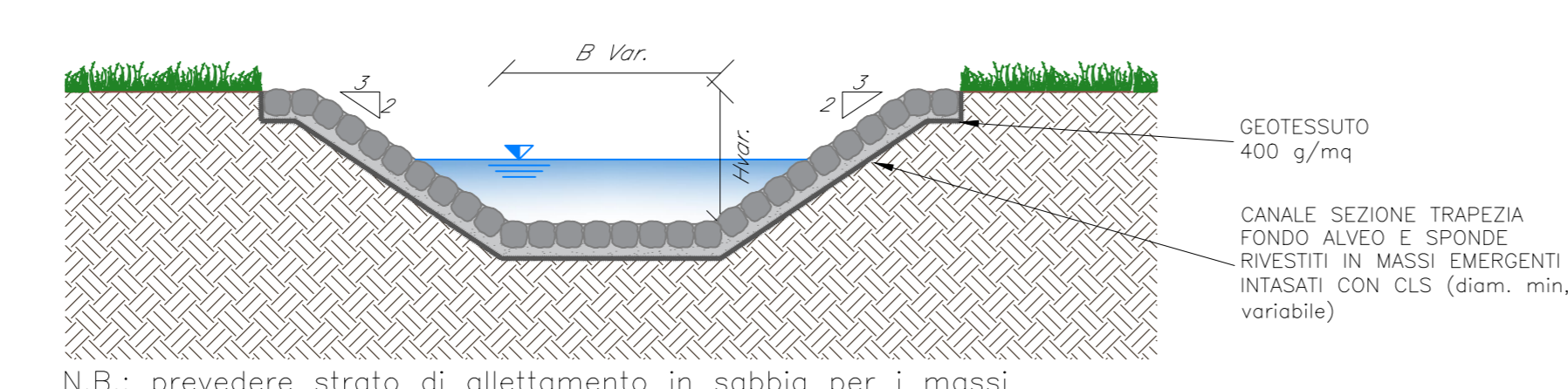


LEGENDA LINEA

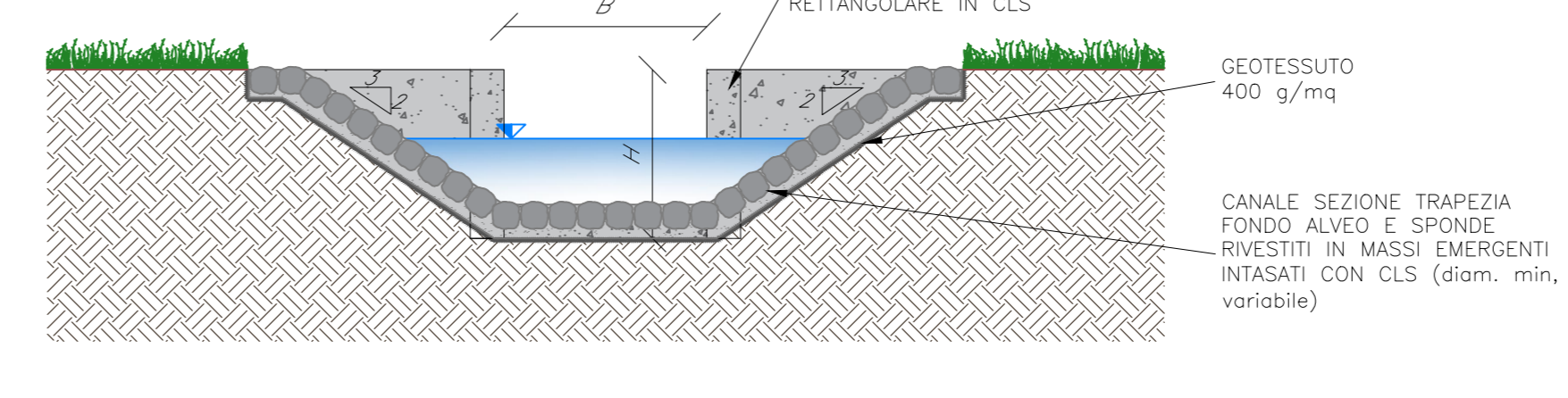
SIMBOLO	NOME	SIMBOLO	NOME
[Red line]	BINARIO DI PROGETTO LV (MACROFASE 1)	[Crossed out]	CANCELLO
[Red dashed line]	BINARIO DI PROGETTO SECONDARIO (MACROFASE 1)	[Dashed line]	PASSAGGIO A LIVELLO PER MANUTENZIONE
[Blue line]	BINARIO DI PROGETTO VAR. LS (MACROFASE 1)	[Dashed line]	TOMBINO IDRALICO MINORE DI PERMEABILITA'
[Green line]	BINARIO PROVVISORIO	[Orange hatched]	DEMOLIZIONE FABBRICATO
[Blue dashed line]	BINARIO DISPARI DI PROGETTO (MACROFASE 2)	[Orange hatched]	DEMOLIZIONE CORPO STRADALE
[Blue dashed line]	BINARIO PARI DI PROGETTO (MACROFASE 2)	[Dashed line]	MARCIAPIEDE FFP CON RAMPA
[Purple line]	LINEA STORICA IN ESERCIZIO	[Dashed line]	DEVIAZIONE FOSSO TRAPEZOIDALE
[Yellow line]	LINEA STORICA IN DEMOLIZIONE	[Dashed line]	DEVIAZIONE FOSSO RETTANGOLARE
[Grey hatched]	PASSAGGIO A RASO	[Dashed line]	RECINZIONE
[Grey hatched]	PIAZZALE DI EMERGENZA	[Dashed line]	VIABILITA' DI MANUTENZIONE E/O RICUCITURA
[Grey hatched]	BANCHINA DI STAZIONE	[Dashed line]	OPERE DI PROTEZIONE PER SOLIFLUSSI
[Grey hatched]	AREA BTS	[Dashed line]	PROTEZIONI SCARPATE CON MASSI RENO
[Grey hatched]	TOMBINO IDRALICO E RELATIVA INALVEAZIONE	[Dashed line]	OPERE PROVVISORIE



SEZIONE TIPO A – CANALE SEZIONE TRAPEZIA CON MASSI INTASATI CON CLS



SEZIONE TIPO CAMBIO SEZIONE



NOTA:

Per le caratteristiche dei materiali si rimanda all'elaborato progettuale: Tabella materiali opere civili
- RS3T.3.0.D.78.TT.OC.00.0.0.001

Per le incidenze di armatura delle opere si rimanda all'elaborato: Tabella incidenze armature opere civili - Lotto 3a
- RS3T.3.0.D.28.TT.OC.00.0.0.002

Per i dettagli relativi ai parapetti e alle recinzioni si rimanda all'elaborato: Particolari costruttivi Opere Civili (recinzioni e parapetti)
- RS3T.3.0.D.78.PB.OC.00.0.0.001

Per i dettagli relativi all'impermeabilizzazione si rimanda all'elaborato: Particolari costruttivi Opere Civili (impermeabilizzazione strutture in c.a.)
- RS3T.3.0.D.78.PB.OC.00.0.0.002

La pendenza del terreno profilato è pari a 2 su 3.

COMMITTENTE: **RFI** RETE FERROVIARIA ITALIANA GRUPPO FERROVIE DELLO STATO ITALIANE

PROGETTAZIONE: **ITALFER** GRUPPO FERROVIE DELLO STATO ITALIANE

DIRETTRICE FERROVIARIA MESSINA - CATANIA - PALERMO
NUOVO COLLEGAMENTO PALERMO - CATANIA

U.O. INFRASTRUTTURE SUD
PROGETTO DEFINITIVO
TRATTA LERCARA DIR. - CALTANISSETTA XIRBI (LOTTO 3)

INTERFERENZE IDRALICHE
IN71 - Tombino Scatolare 2X2 (A SPINTA SU LS) (Km 39+934,48)
Pianta e sezioni

SCALA: 1:200

COMMESSA LOTTO FASE ENTE TIPO DOC. OPERA/DISCIPLINA Progr. REV.

RS3T 30 D 78 P9 IN7100 001 C

Rev.	Descrizione	Redatto	Data	Verificato	Data	Approvato	Data	Autorizzato Data
A	Emissione Esecutivo	21/03/2023	21/03/2023	[Signature]	21/03/2023	[Signature]	21/03/2023	01/04/2023
B	Emissione Esecutivo	21/03/2023	21/03/2023	[Signature]	21/03/2023	[Signature]	21/03/2023	01/04/2023
C	Emissione Esecutivo	21/03/2023	21/03/2023	[Signature]	21/03/2023	[Signature]	21/03/2023	01/04/2023

File: RS3T.3.0.D.78.P9.IN.71.0.0.001.C n. Elab.: 78_564