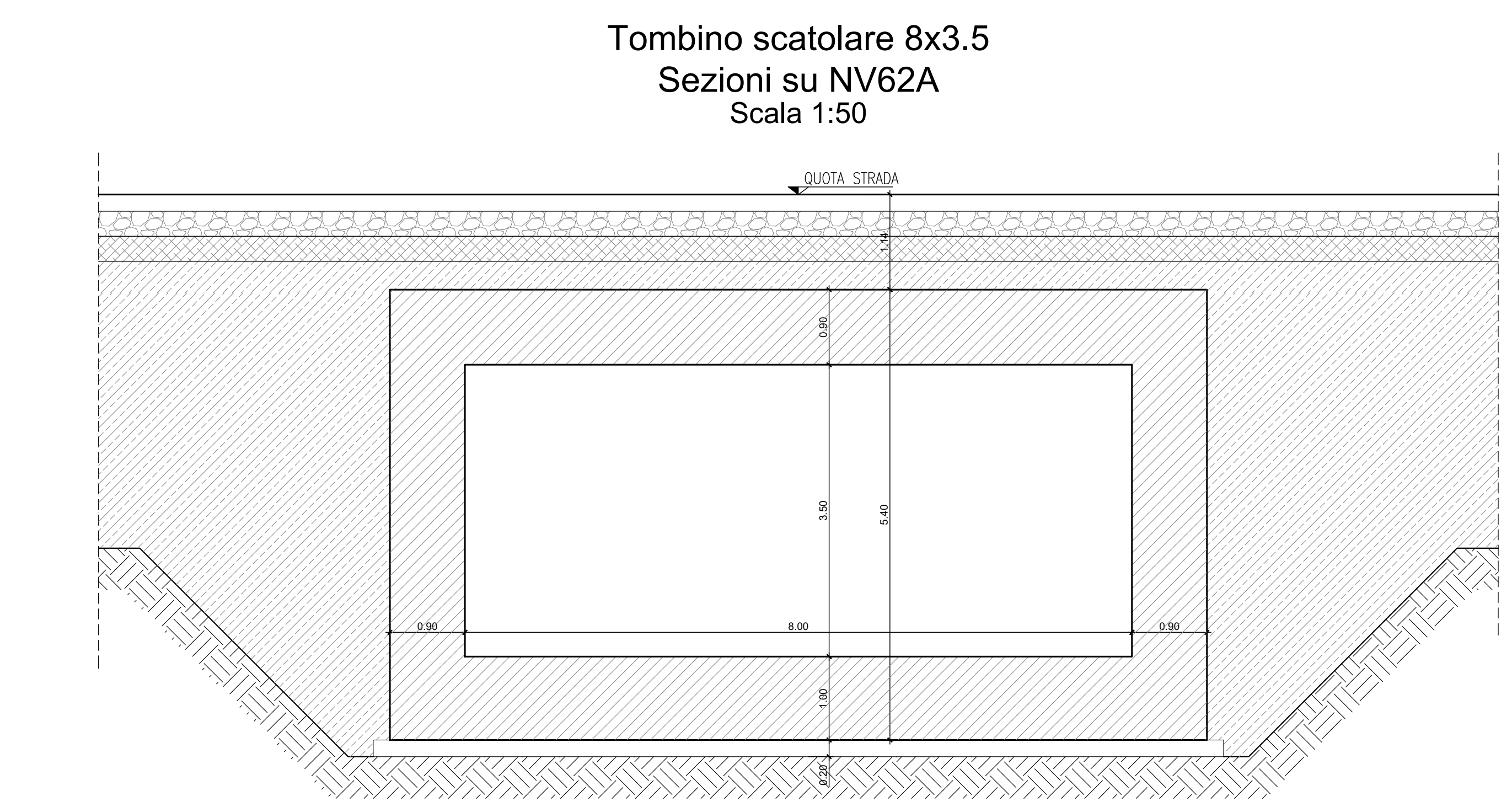
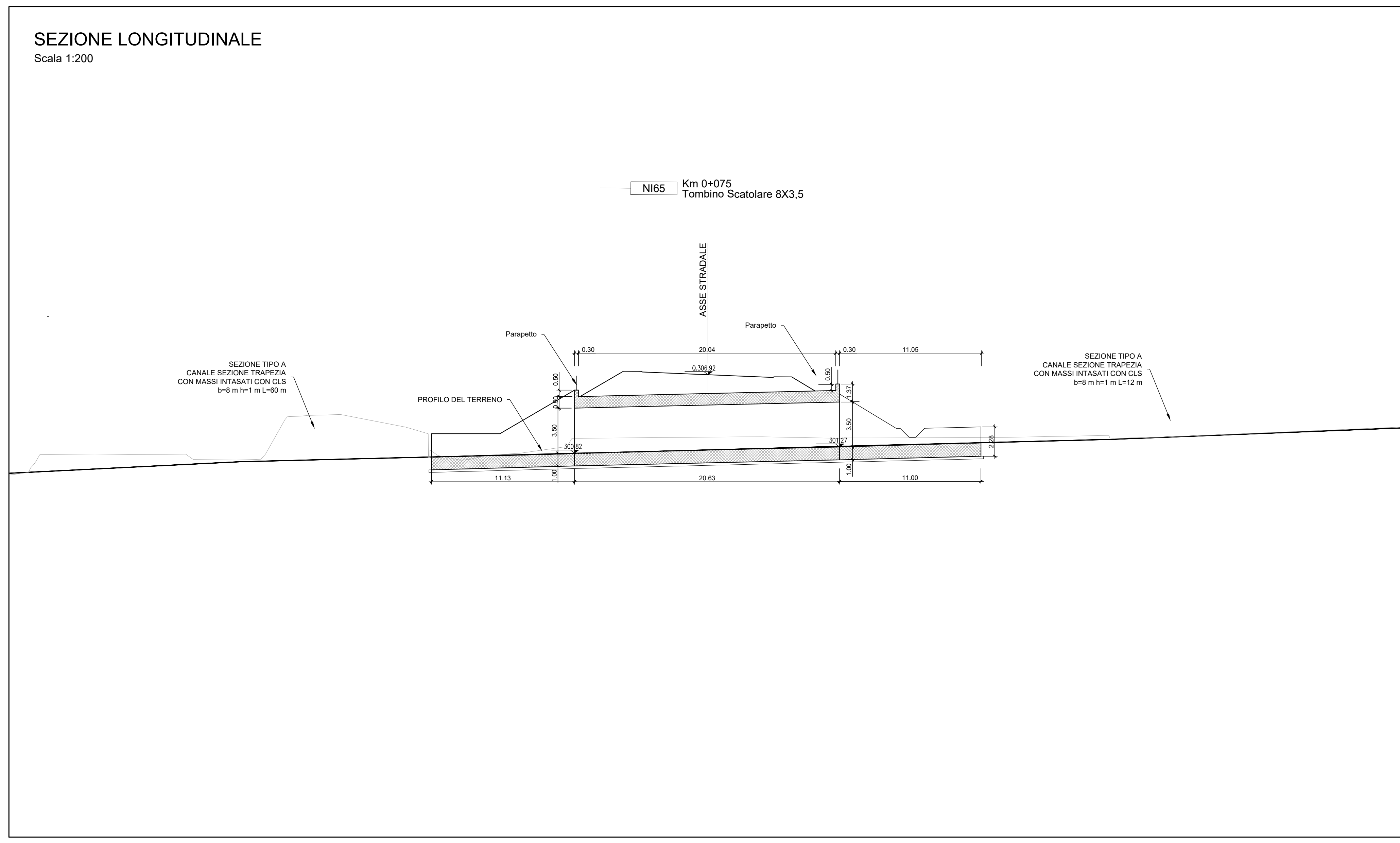
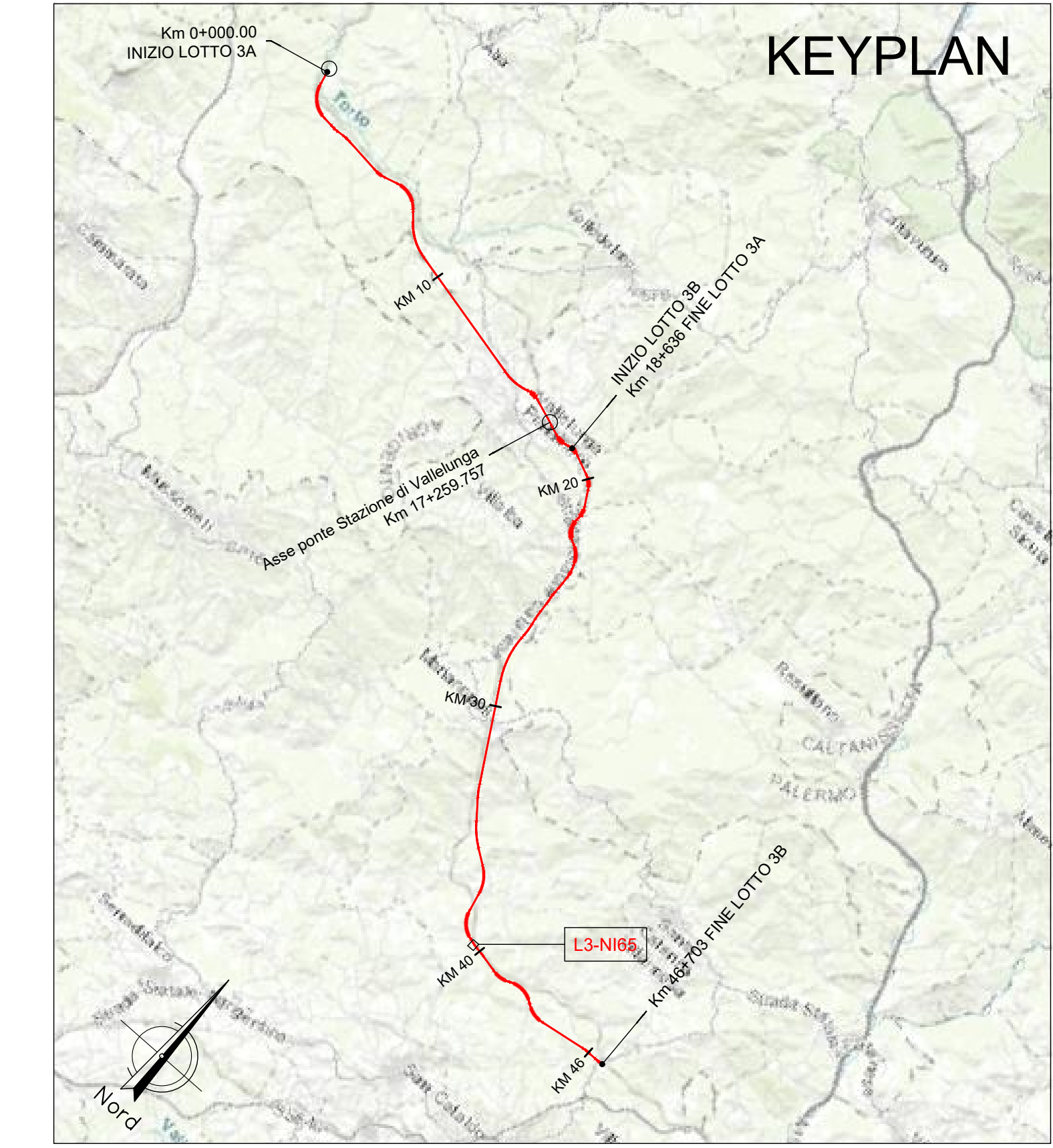


LEGENDA LINEA

SIMBOLO	NOME	SIMBOLO	NOME
[Red line]	BINARIO DI PROGETTO LV (MACROFASE 1)	[Red line]	CANCELLO
[Blue line]	BINARIO DI PROGETTO SECONDARIO (MACROFASE 1)	[Red line]	PASSAGGIO A LIVELLO PER MANUTENZIONE
[Green line]	BINARIO DI PROGETTO VAR. LS (MACROFASE 1)	[Blue line]	TOMBINO IDRALICO MINORE DI PERMEABILITA'
[Orange line]	BINARIO PROVVISORIO	[Orange hatched]	DEMOLIZIONE FABBRICATO
[Blue dashed line]	BINARIO DISPARI DI PROGETTO (MACROFASE 2)	[Orange hatched]	DEMOLIZIONE CORPO STRADALE
[Blue dashed line]	BINARIO PARI DI PROGETTO (MACROFASE 2)	[Blue dashed line]	MARCIAPIEDE FFP CON RAMPA
[Purple line]	LINEA STORICA IN ESERCIZIO	[Blue dashed line]	DEVIAZIONE FOSSO TRAPEZOIDALE
[Yellow line]	LINEA STORICA IN DEMOLIZIONE	[Blue dashed line]	DEVIAZIONE FOSSO RETTANGOLARE
[Grey hatched]	PASSAGGIO A RASO	[Blue dashed line]	RECINZIONI
[Grey hatched]	PIAZZALE DI EMERGENZA	[Blue dashed line]	VIABILITA' DI MANUTENZIONE E/O RICUCITURA
[Grey hatched]	BANCHINA DI STAZIONE	[Blue dashed line]	OPERE DI PROTEZIONE PER SOLIFUSSO
[Grey hatched]	AREA BTS	[Blue dashed line]	PROTEZIONI SCARPATE CON MASSI REINO
[Grey hatched]	TOMBINO IDRALICO E RELATIVA INALVEAZIONE	[Blue dashed line]	PROTEZIONI SCARPATE CON MASSI CEMENTATI
[Grey hatched]		[Blue dashed line]	OPERE PROVVISORIE



NOTA:

Per le caratteristiche dei materiali si rimanda all'elaborato progettuale: *Tabella materiali opere civili*
 - RS3T.3.0.D.78.TT.OC.00.0.0.001

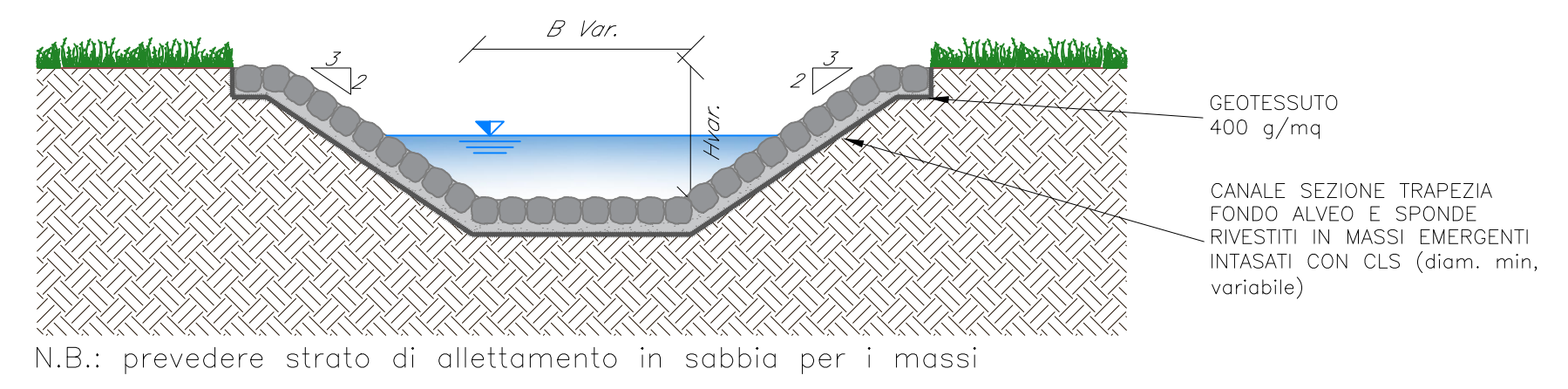
Per le incidenze di armatura delle opere si rimanda all'elaborato: *Tabella incidenze armature opere civili - Lotto 3a*
 - RS3T.3.0.D.28.TT.OC.00.0.0.002

Per i dettagli relativi ai parapetti e alle recinzioni si rimanda all'elaborato: *Particolari costruttivi Opere Civili (recinzioni e parapetti)*
 - RS3T.3.0.D.78.PB.OC.00.0.0.001

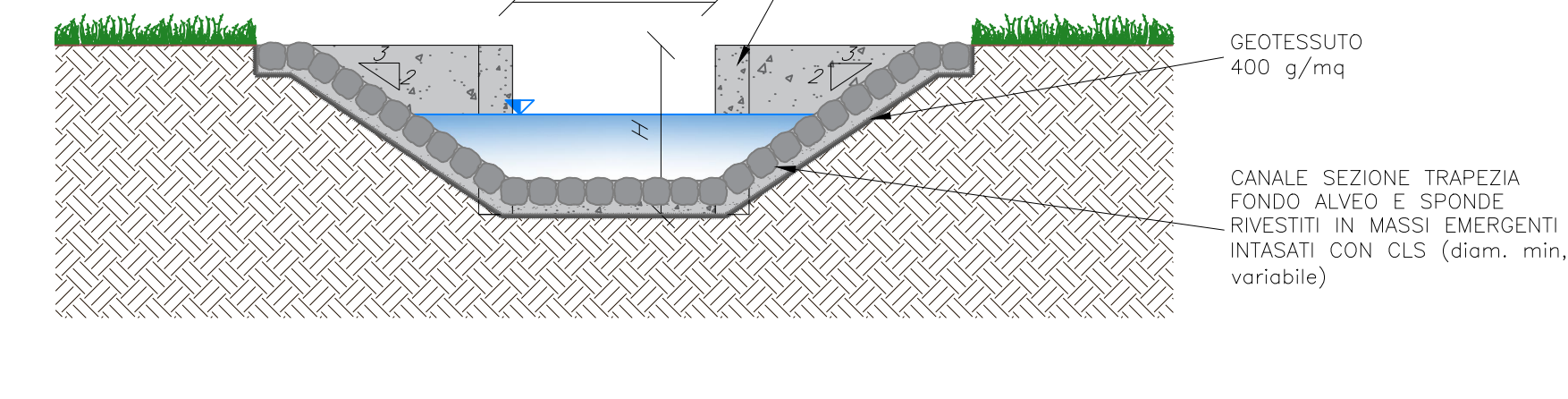
Per i dettagli relativi all'impermeabilizzazione si rimanda all'elaborato: *Particolari costruttivi Opere Civili (impermeabilizzazione strutture in c.a.)*
 - RS3T.3.0.D.78.PB.OC.00.0.0.002

La pendenza del terreno riprofilato è pari a 2 su 3.

SEZIONE TIPO A - CANALE SEZIONE TRAPEZIA CON MASSI INTASATI CON CLS



SEZIONE TIPO CAMBIO SEZIONE



COMMITTENTE: **RFI** RETE FERROVIARIA ITALIANA GRUPPO FERROVIE DELLO STATO ITALIANE

PROGETTAZIONE: **ITALFERR** GRUPPO FERROVIE DELLO STATO ITALIANE

DIRETTRICE FERROVIARIA MESSINA - CATANIA - PALERMO
NUOVO COLLEGAMENTO PALERMO - CATANIA

U.O. INFRASTRUTTURE SUD
PROGETTO DEFINITIVO
TRATTA LERCARA DIR. - CALTANISSETTA XIRBI (LOTTO 3)

INTERFERENZE IDRALICHE: VIABILITA'
 NI65 - Tombino Scatolare 8x3,5 su NV62A
 Pianta e sezioni

SCALA: 1:200

COMMESSA	LOTTO	FASE	ENTE	TIPO DOC.	OPERA/DISCIPLINA	PROGR.	REV.
RS3T	30	D	78	P9	NI6500	001	C

Rev.	Descrizione	Redatto	Data	Verificato	Data	Approvato	Data	Autorizzato Data
A	Emissione Esecutivo	[Signature]	Gen-2020	[Signature]	Gen-2020	[Signature]	Gen-2020	01/04/2020
B	Emissione Esecutivo	[Signature]	Feb-2020	[Signature]	Feb-2020	[Signature]	Feb-2020	
C	Emissione Esecutivo	[Signature]	Apr-2020	[Signature]	Apr-2020	[Signature]	Apr-2020	

File: RS3T.3.0.D.78.P9.NI.65.0.0.001.C n. Elab.: 78_581.1