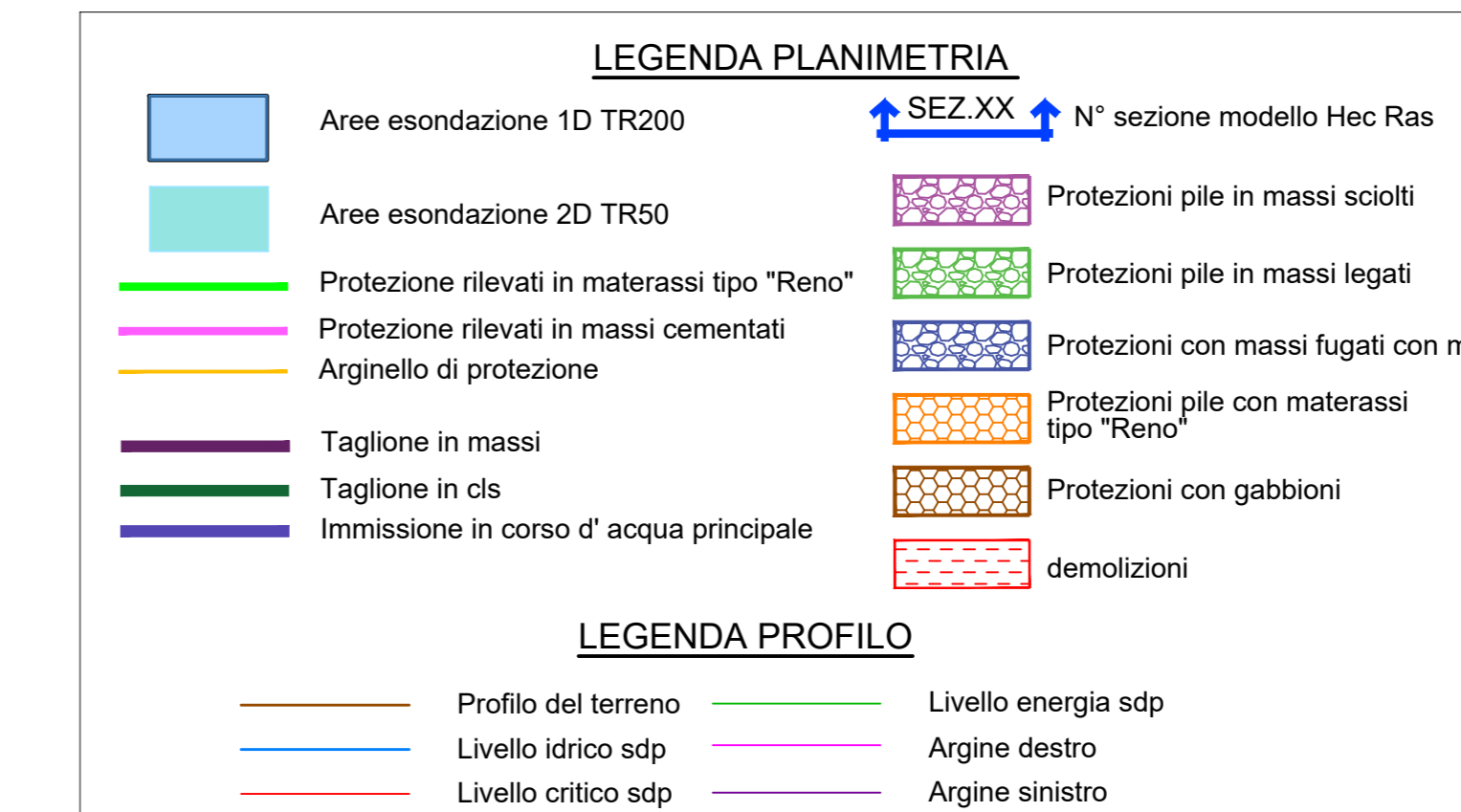
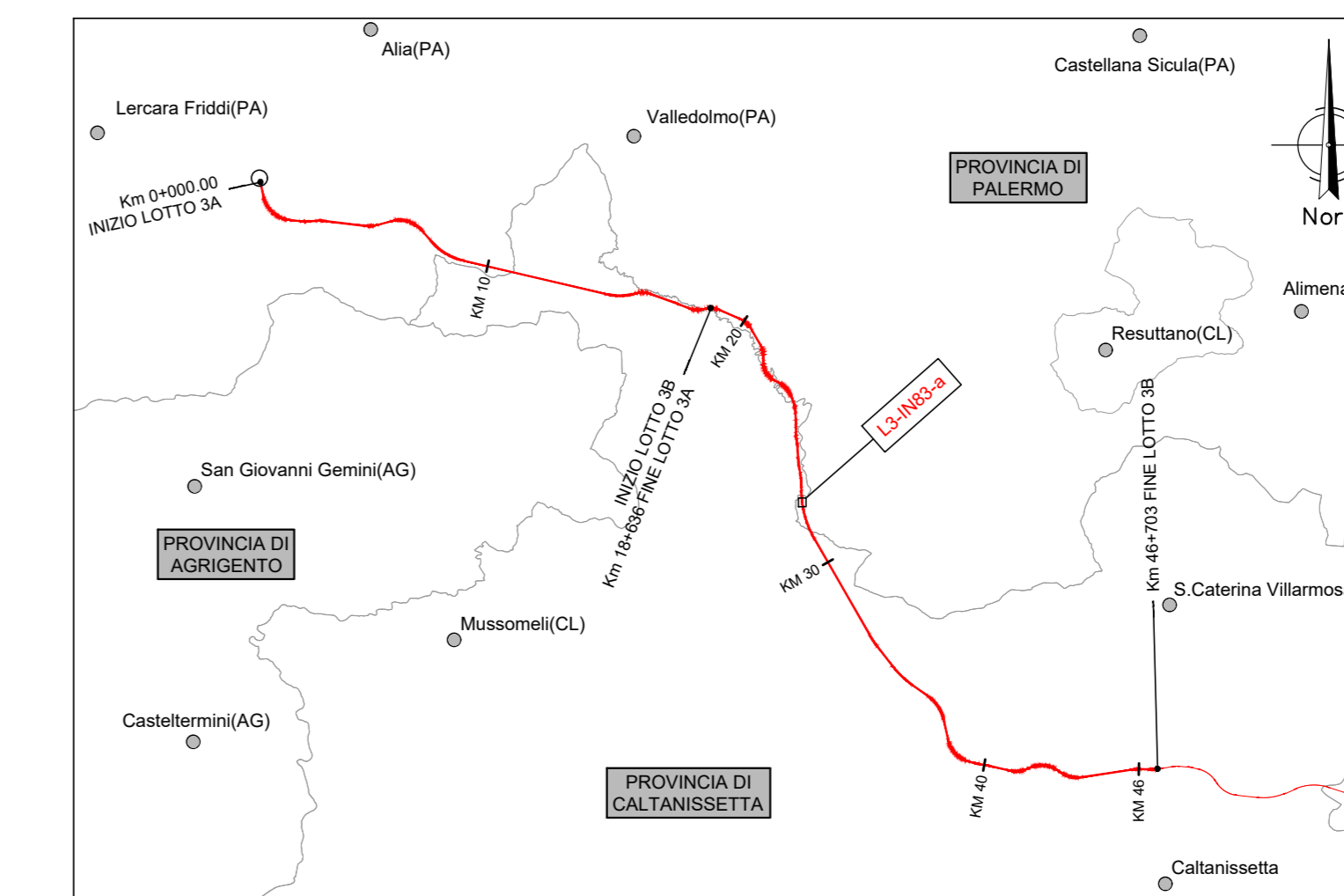
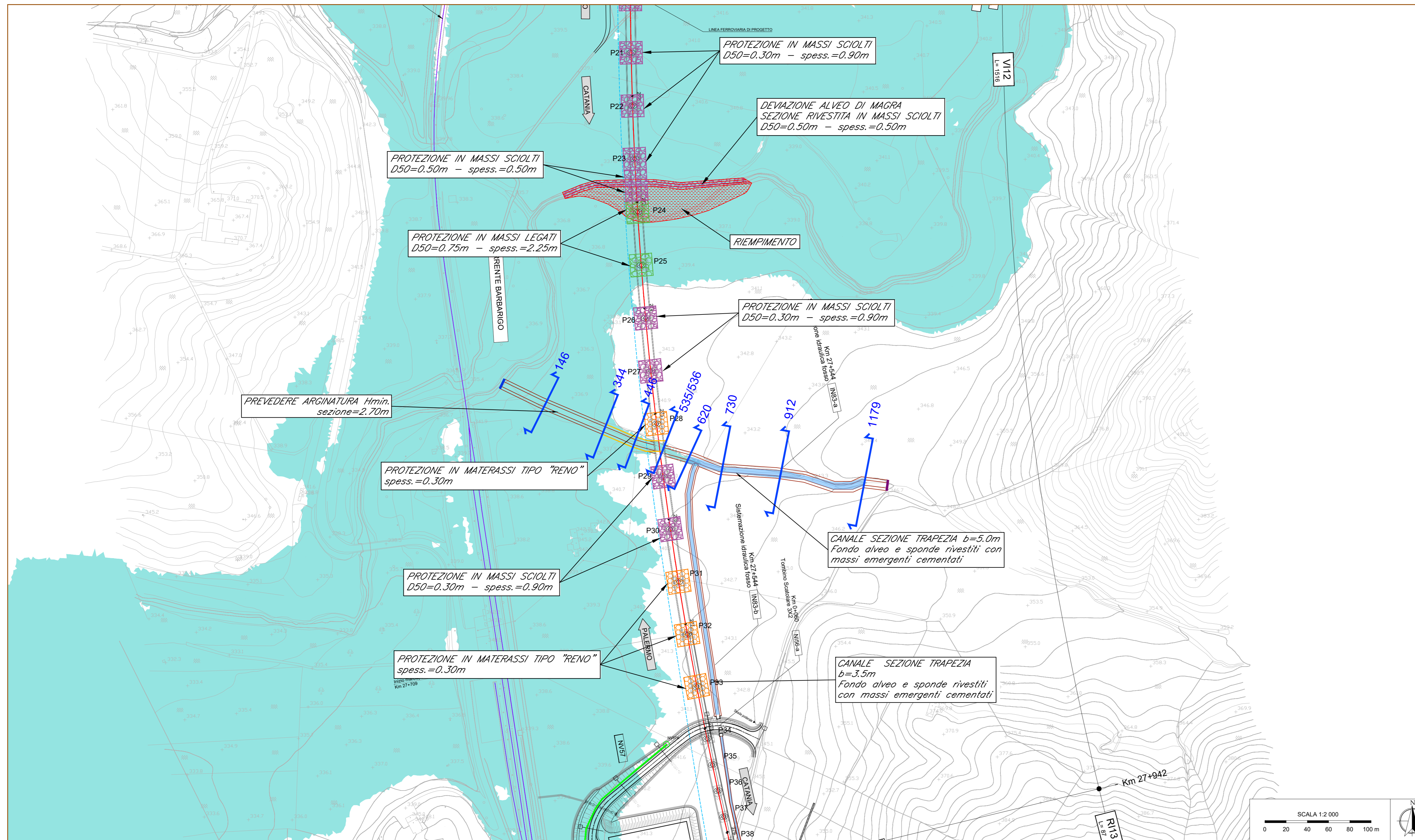
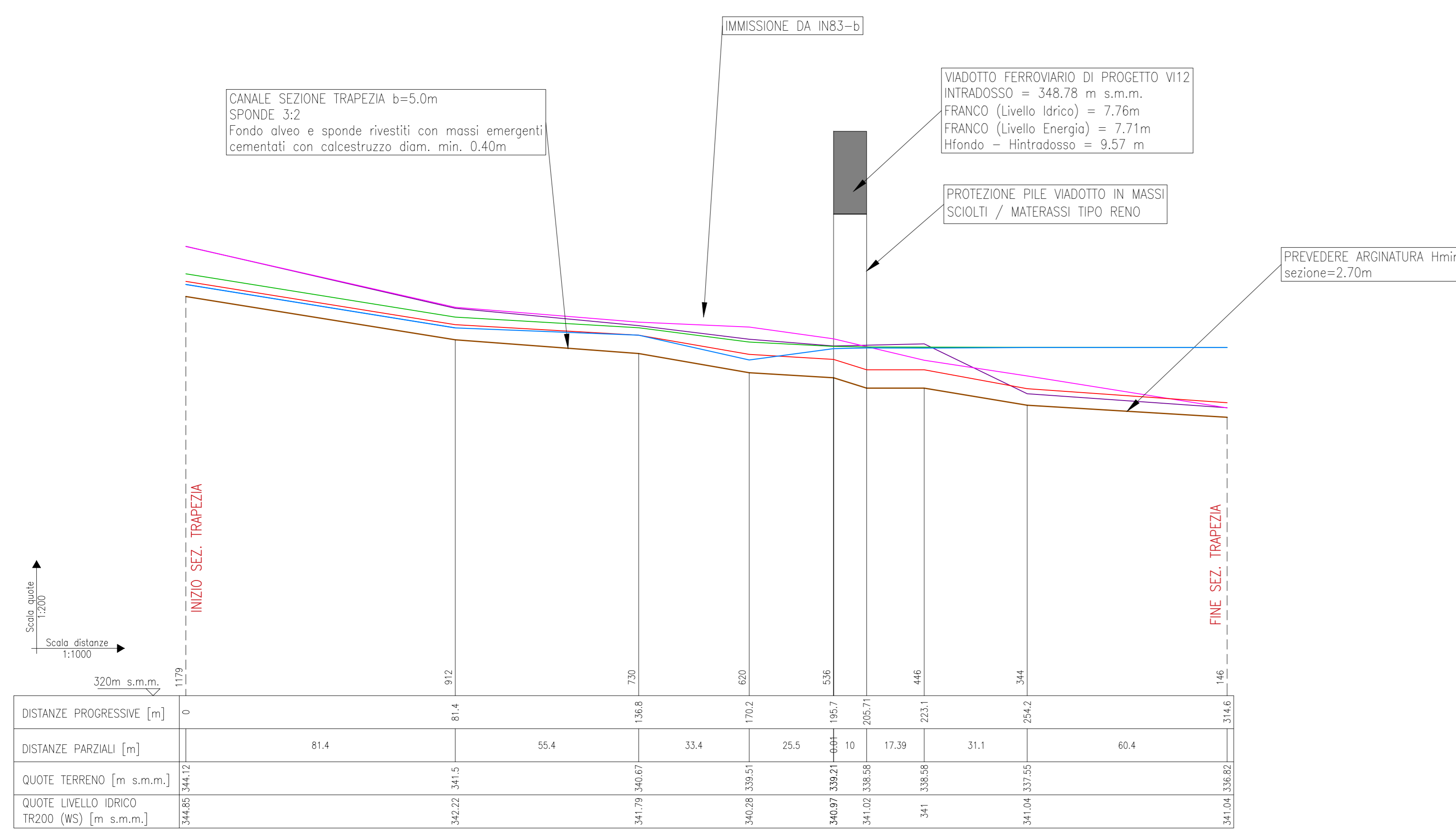


Pk 27+544 - IN83a - Planimetria sistemazione idraulica con sezioni di studio (post operam)



- Note:
- Le caratteristiche geometriche dei corsi d'acqua e dei manufatti presenti lungo gli stessi sono state ricostruite a partire dai rilievi eseguiti da Italferr o reperiti presso altri Enti. Sono stati utilizzati, a seconda della disponibilità, i seguenti dati:
 - Rilievo LIDAR Italferr (risoluzione 5 punti mq)
 - Rilievo LIDAR del Ministero dell' Ambiente e della Tutela del Territorio e del Mare (MATTM);
 - Sezioni di rilievo trasversali dei corsi d'acqua;
 - Rilievi celerimetrici;
 - Prospetti delle opere di scavalco esistenti;
 - Documentazione fotografica;
 - La condizione al contorno nei profili corrisponde al livello nel corso d'acqua maggiore calcolato con modello bidimensionale per un evento con TR 30.
 - Per i corsi d'acqua non direttamente confluenti nei corsi d'acqua maggiori o esterni alla modellazione 2D la condizione al contorno corrisponde a quella di moto uniforme.
 - Per l'individuazione delle aree inondate si è fatto riferimento alle quote del pelo libero, ottenute dai calcoli del modello HEC-RAS, cercando ove possibile di intersecare tali piani ideali con le curve di livello riportate nella cartografia di riferimento. Le aree dovranno essere verificate con un modello 1D-2D. Non si ravvisano rischi per le opere in progetto in quanto il livello idrico è sempre inferiore alla quota di piano ferroviaria di progetto.
 - Le aree di allagamento dei corsi d'acqua principali rappresentati in planimetria sono riferiti ad un TR 50 nella configurazione di progetto.
 - Per le caratteristiche geometriche-dimensionali e dei materiali dei tombini fare riferimento agli elaborati di carpenteria degli stessi relativi alle opere civili.

Pk 27+544 - IN83a - - Profilo di rigurgito da modello (post operam)



River Sta	Q Total	Livello terreno sistemazione e	Livello idrico	Livello critico	Livello energia
(m3/s)		(m)	(m)	(m)	(m)
1179	15,70	344,12	344,94	345,03	345,49
912	15,70	341,50	342,22	342,41	342,87
730	21,90	340,67	341,79	341,79	342,23
620	21,90	339,51	340,28	340,62	341,37
536	21,90	339,21	340,97	340,32	341,11
535	Bridge				
446	21,90	338,59	341,00	339,69	341,06
344	21,90	337,55	341,04	338,55	341,04
146	21,90	336,82	341,04	337,70	341,04

COMMITTENTE: **RFI RETE FERROVIARIA ITALIANA GRUPPO FERROVIE DELLO STATO ITALIANO**

PROGETTAZIONE: **ITALFERR**

DIRETTRICE FERROVIARIA MESSINA - CATANIA - PALERMO

NUOVO COLLEGAMENTO PALERMO - CATANIA

U.O. INFRASTRUTTURE SUD

PROGETTO DEFINITIVO

TRATTA LERCARA DIR. - CALTANISSETTA XIRBI (LOTTO 3)

IDRAULICA MINORE INTERFERENTE
IN83A - Pk 27+544
Planimetria con sezioni e profilo post operam

SCALA: varie

COMMESSA LOTTO FASE ENTE TIPO DOC. OPERA/DISCIPLINA PROGR. REV.

RS3T 30 D 78 LZ IN83A0 001 D

Rev.	Descrizione	Redatto	Data	Verificato	Data	Approvato	Data	Autorizzato Data
A	Emissione Esecutiva	AVI/REGIO/AMM.BIL.	gen-20	A. Berge	gen-20	gen-20	gen-20	Mar-2021
B	Emissione Esecutiva	AVI/REGIO/AMM.BIL.	Feb-2020	AVI/REGIO/AMM.BIL.	Feb-2020	AVI/REGIO/AMM.BIL.	Feb-2020	Mar-2021
C	Emissione Esecutiva	AVI/REGIO/AMM.BIL.	Apr-2020	AVI/REGIO/AMM.BIL.	Apr-2020	AVI/REGIO/AMM.BIL.	Apr-2020	Mar-2021
D	Emissione Esecutiva	AVI/REGIO/AMM.BIL.	Mar-2021	AVI/REGIO/AMM.BIL.	Mar-2021	AVI/REGIO/AMM.BIL.	Mar-2021	Mar-2021

File: RS3T.3.0.D.78.LZ.IN.83.A.0.001.D n. Elab.: 78_630