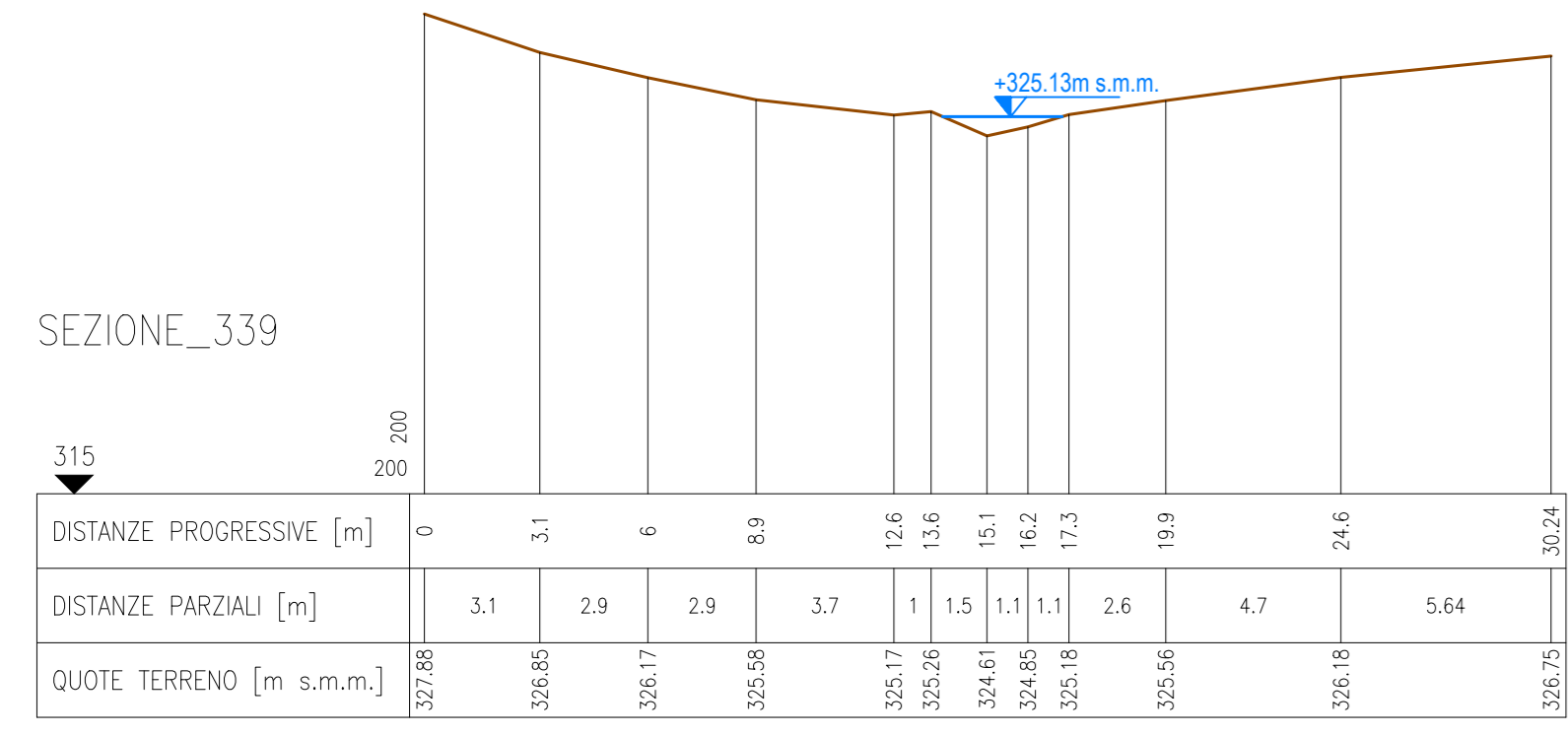
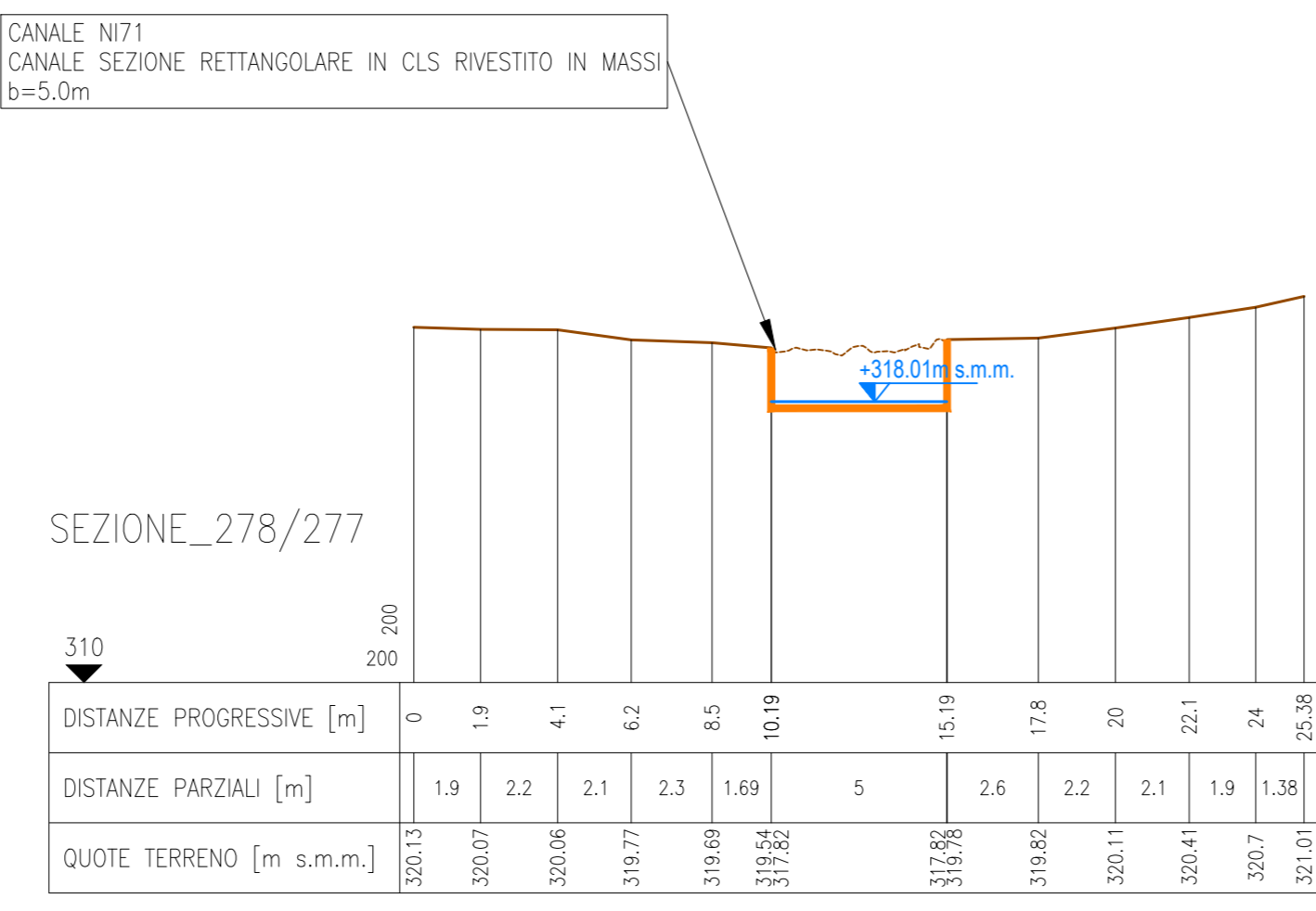


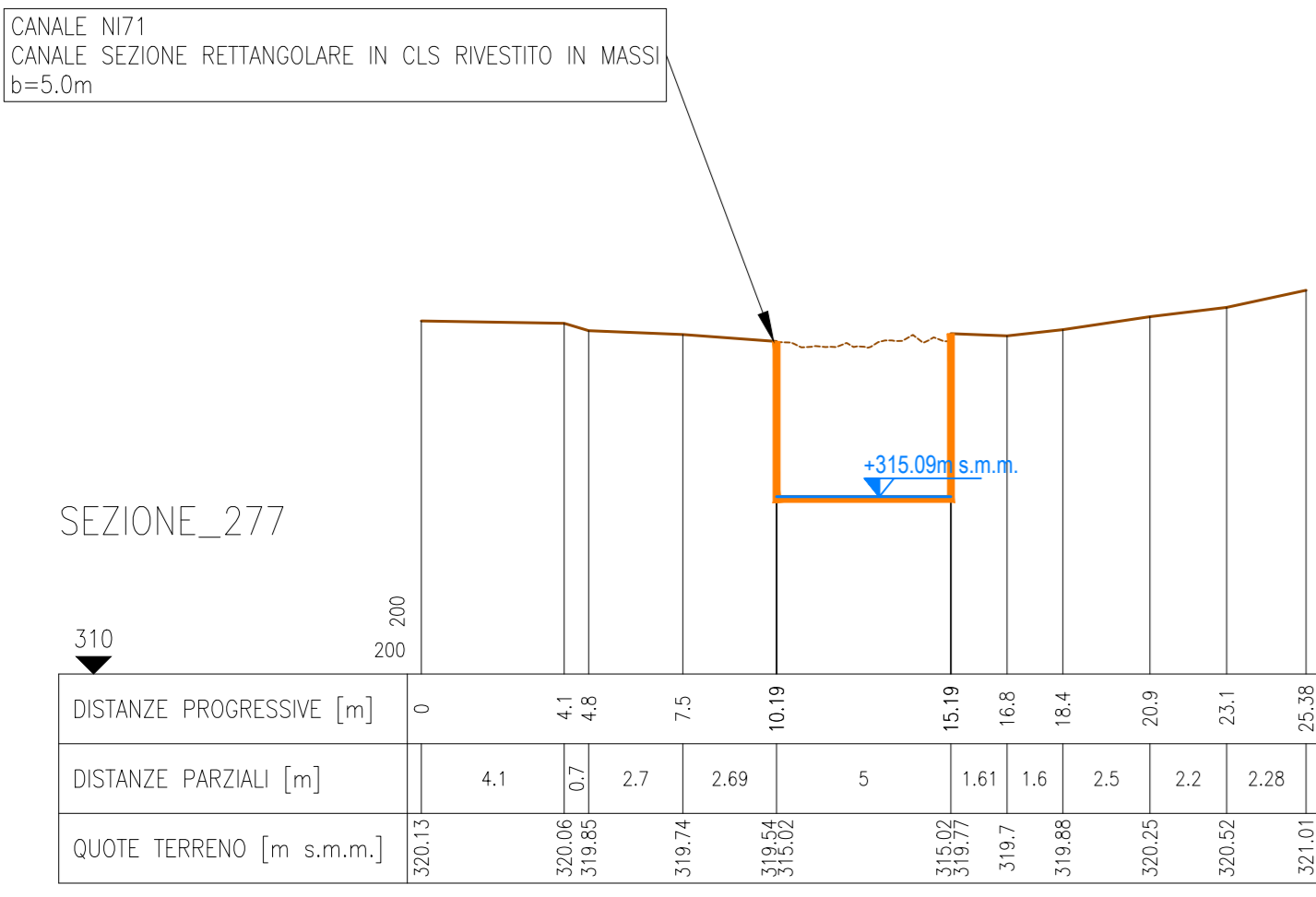
SEZIONE_339



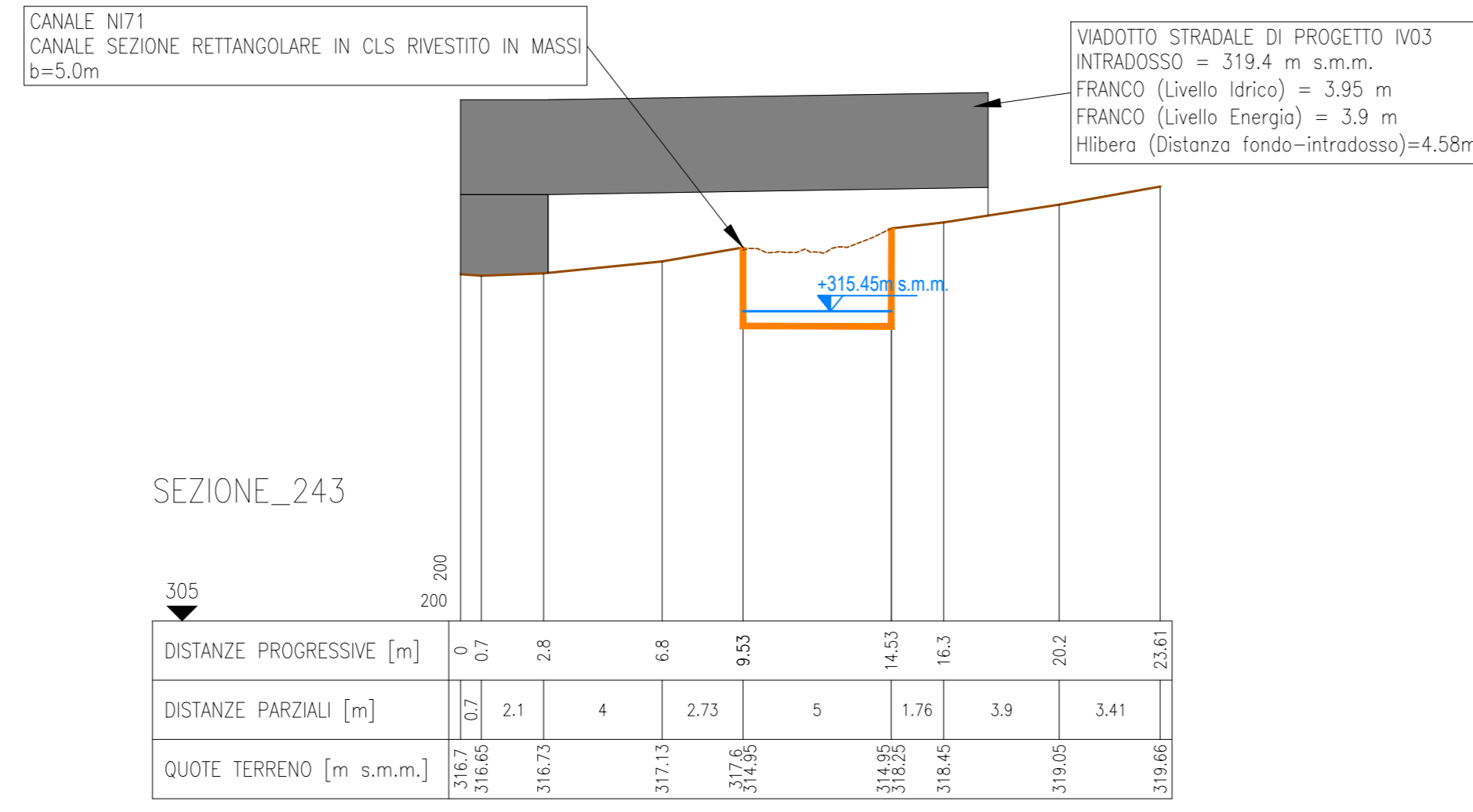
SEZIONE_278/277



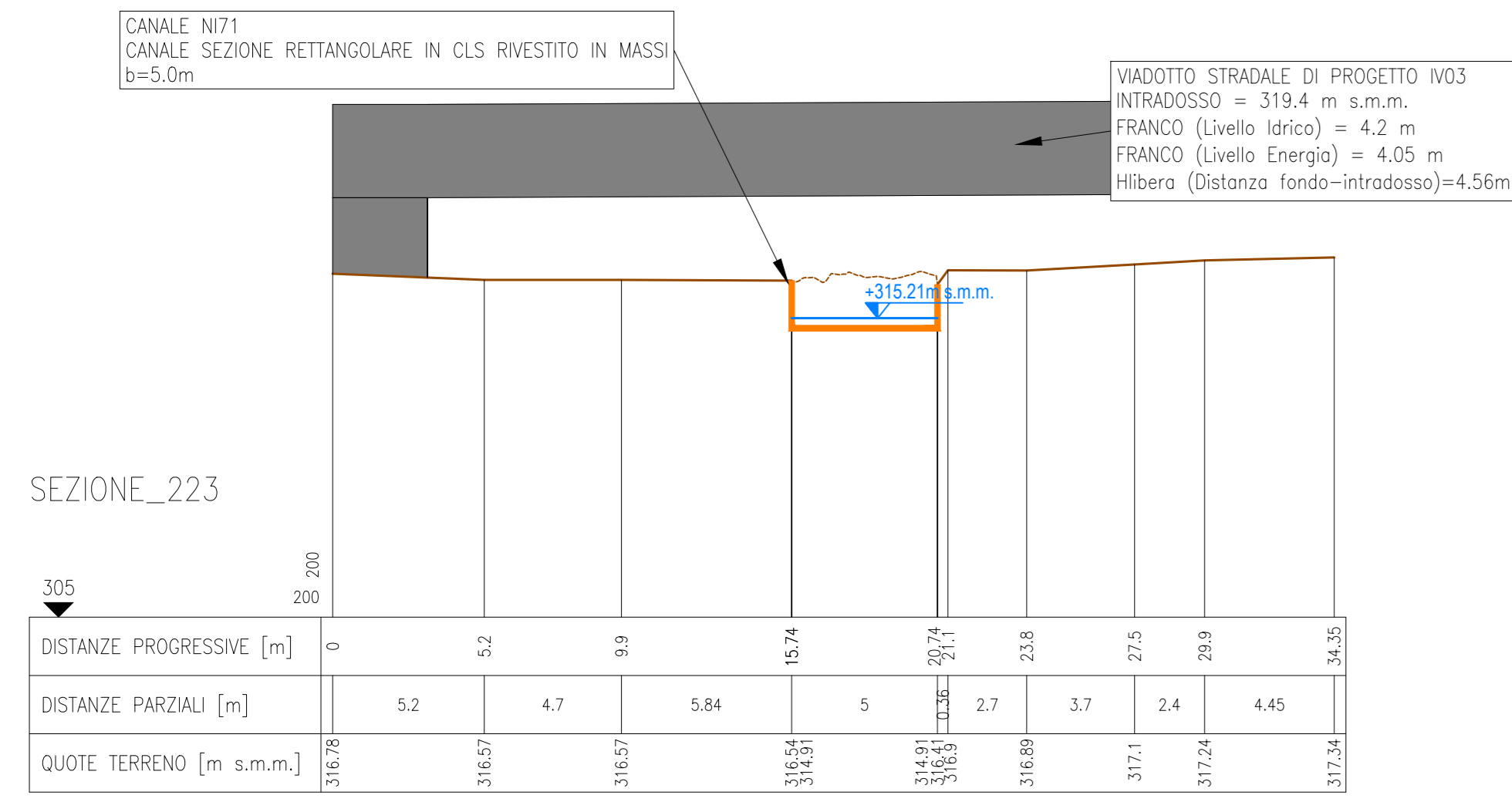
SEZIONE_277



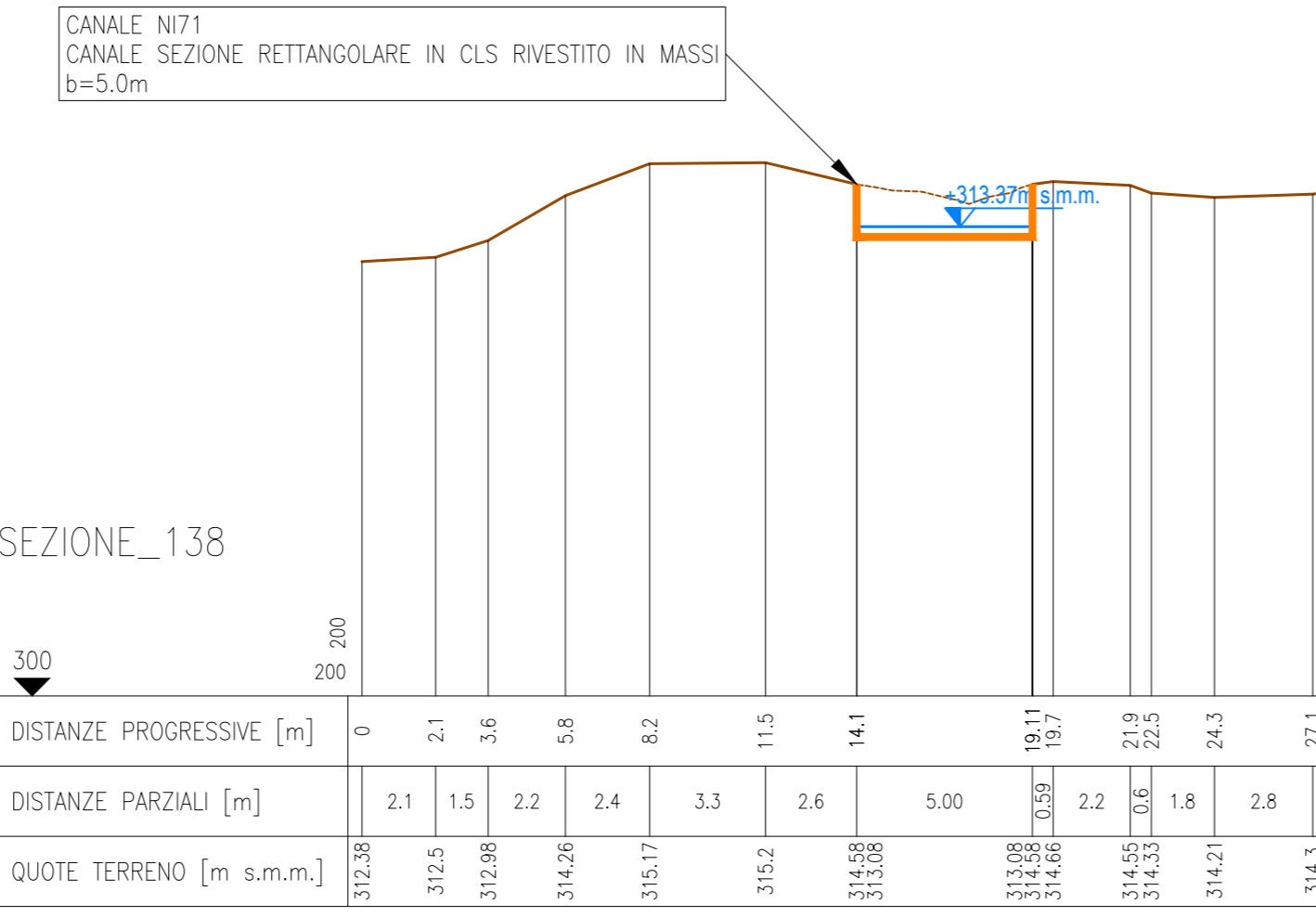
SEZIONE_243



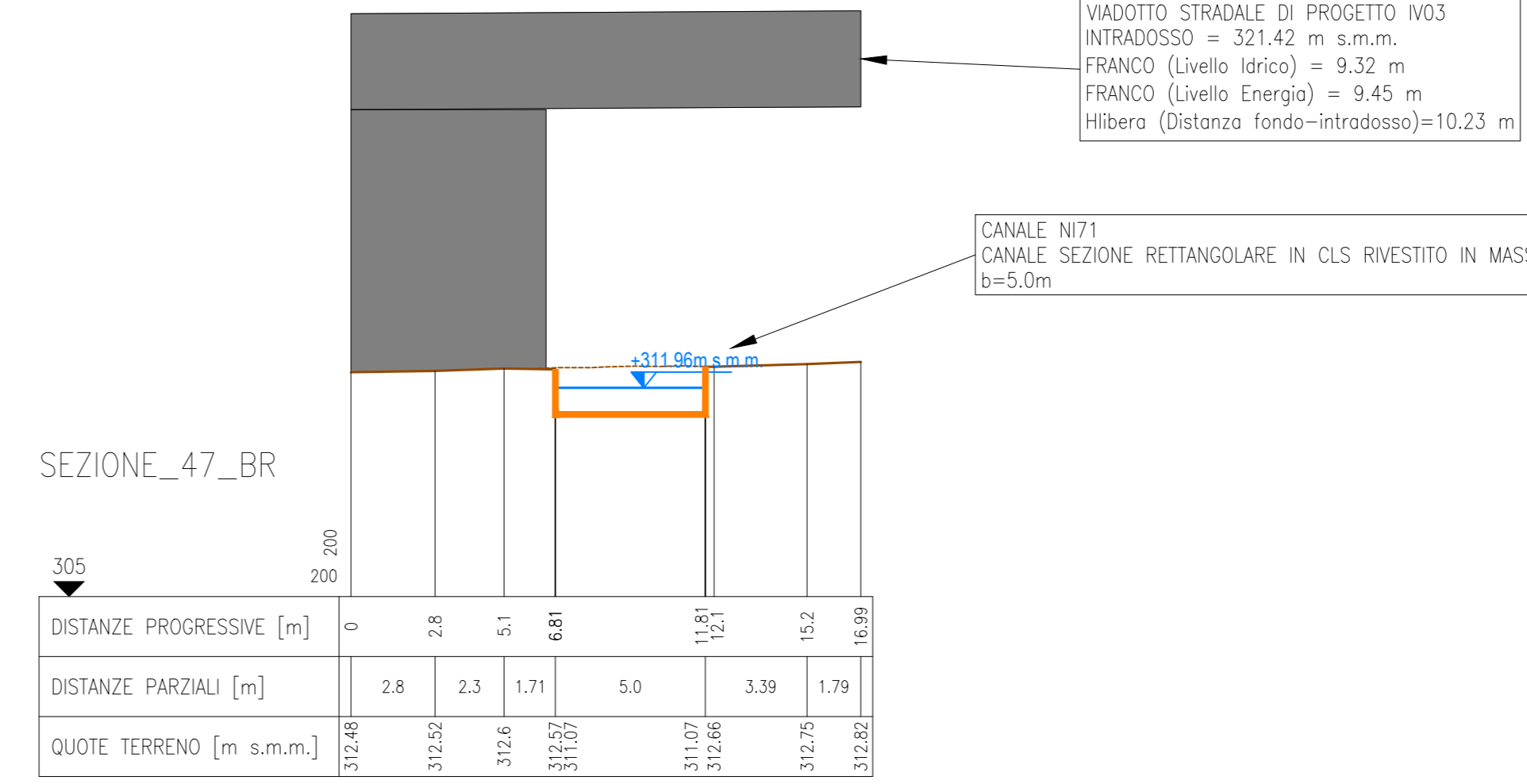
SEZIONE_223



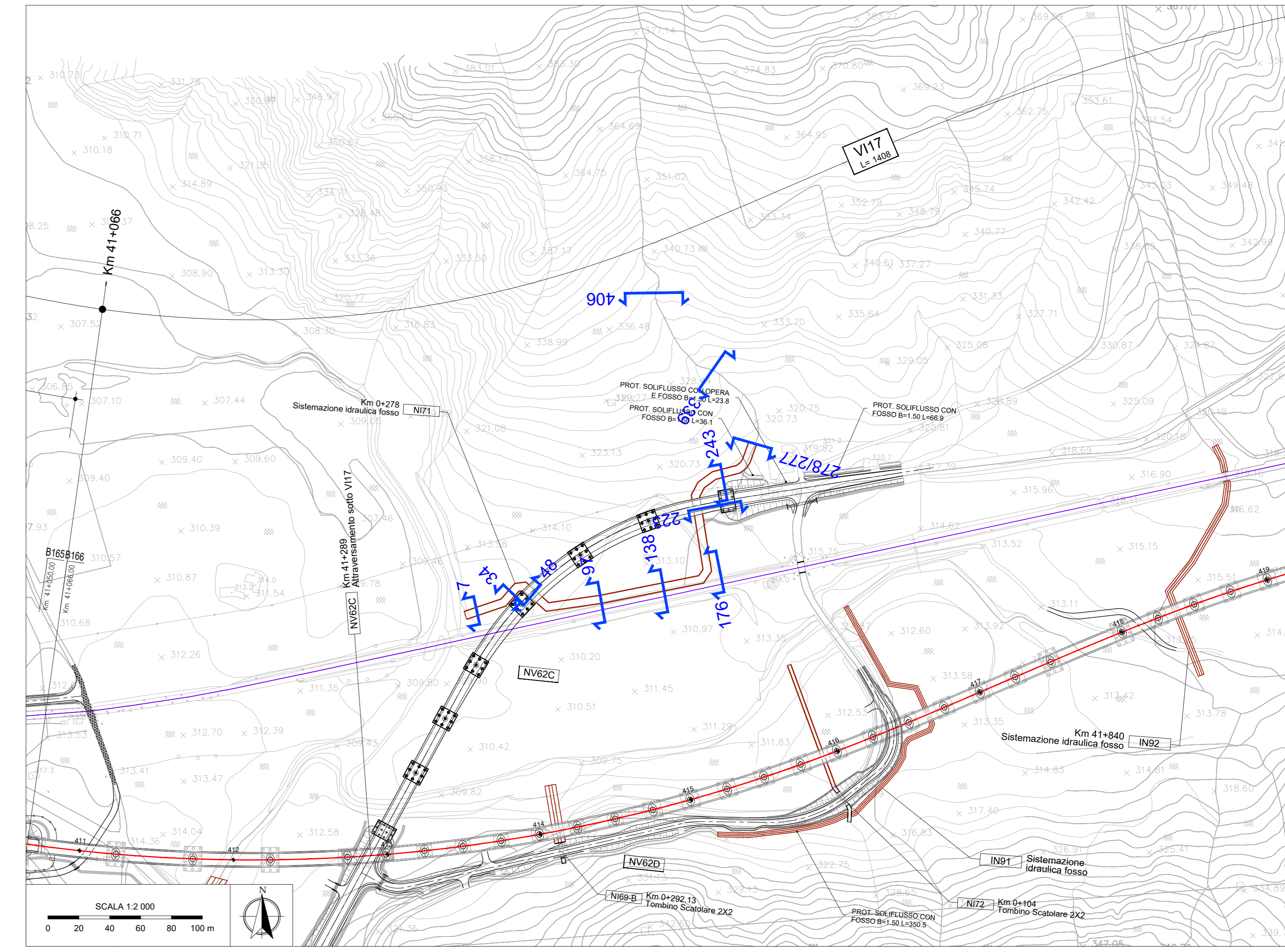
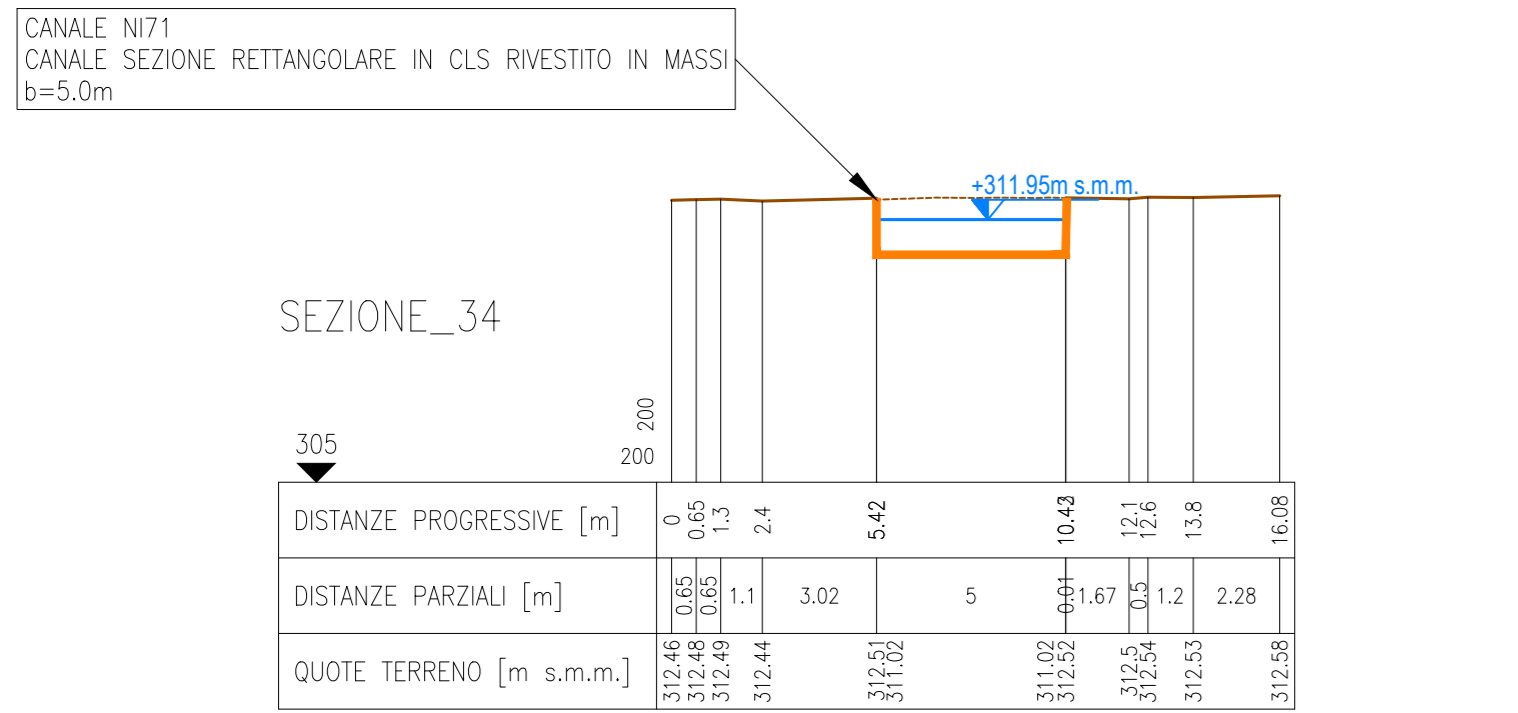
SEZIONE_138



SEZIONE_47_BR



SEZIONE_34



LEGENDA PLANIMETRIA

SEZ. XX N° sezione

LEGENDA PROFILO

- Profilo del terreno
- Profilo del terreno
- Livello idrico sdp
- Sistemazione di progetto

- Note:
- Le caratteristiche geometriche dei corsi d'acqua e dei manufatti presenti lungo gli stessi sono state ricostruite a partire dai rilievi eseguiti da Italferr o reperiti presso altri Enti. Sono stati utilizzati, a seconda della disponibilità, i seguenti dati:
 - Rilievo LIDAR Italferr (risoluzione 5 punti/mq)
 - Rilievo LIDAR del Ministero dell' Ambiente e della Tutela del Territorio e del Mare (MATTM);
 - Sezioni di rilievo trasversali dei corsi d'acqua;
 - Rilievi calometrici;
 - Prospetti delle opere di scavalco esistenti;
 - Documentazione fotografica;
 - La condizione al contorno nei profili corrisponde al livello nel corso d'acqua maggiore calcolato con modello bidimensionale per un evento con TR 30.
 - Per i corsi d'acqua non direttamente confluenti nei corsi d'acqua maggiori o esterni alla modellazione 2D la condizione al contorno corrisponde a quella di moto uniforme.
 - Le sezioni riportate nelle tavole sono state utilizzate nella modellazione Hec Ras e descrittivo il comportamento idraulico della sistemazioni. Per la corretta posa delle sezioni si rimanda alla tavola dei tipologici.

COMMITTENTE: **RFI** RETE FERROVIARIA ITALIANA GRUPPO FERROVIE DELLO STATO ITALIANE

PROGETTAZIONE: **ITALFERR** GRUPPO FERROVIE DELLO STATO ITALIANE

DIRETTRICE FERROVIARIA MESSINA - CATANIA - PALERMO

NUOVO COLLEGAMENTO PALERMO - CATANIA

U.O. INFRASTRUTTURE SUD

PROGETTO DEFINITIVO

TRATTA LERCARA DIR. - CALTANISSETTA XIRBI (LOTTO 3)

VIABILITA': IDRAULICA MINORE INTERFERENTE

N171 - Pk 41+429

Sezioni idrauliche post operam

SCALA: 1:200

COMMESSA	LOTTO	FASE	ENTE	TIPO DOC.	OPERA/DISCIPLINA	PROGR.	REV.
RS3T	30	D	78	W9	N17100	001	A

Rev.	Descrizione	Redatto	Data	Verificato	Data	Approvato	Data	Autorizzato Data
A	Emissione Esecutiva	M. Scudato	Apr-2020	M. Scudato	Apr-2020	M. Scudato	Apr-2020	Apr-2020