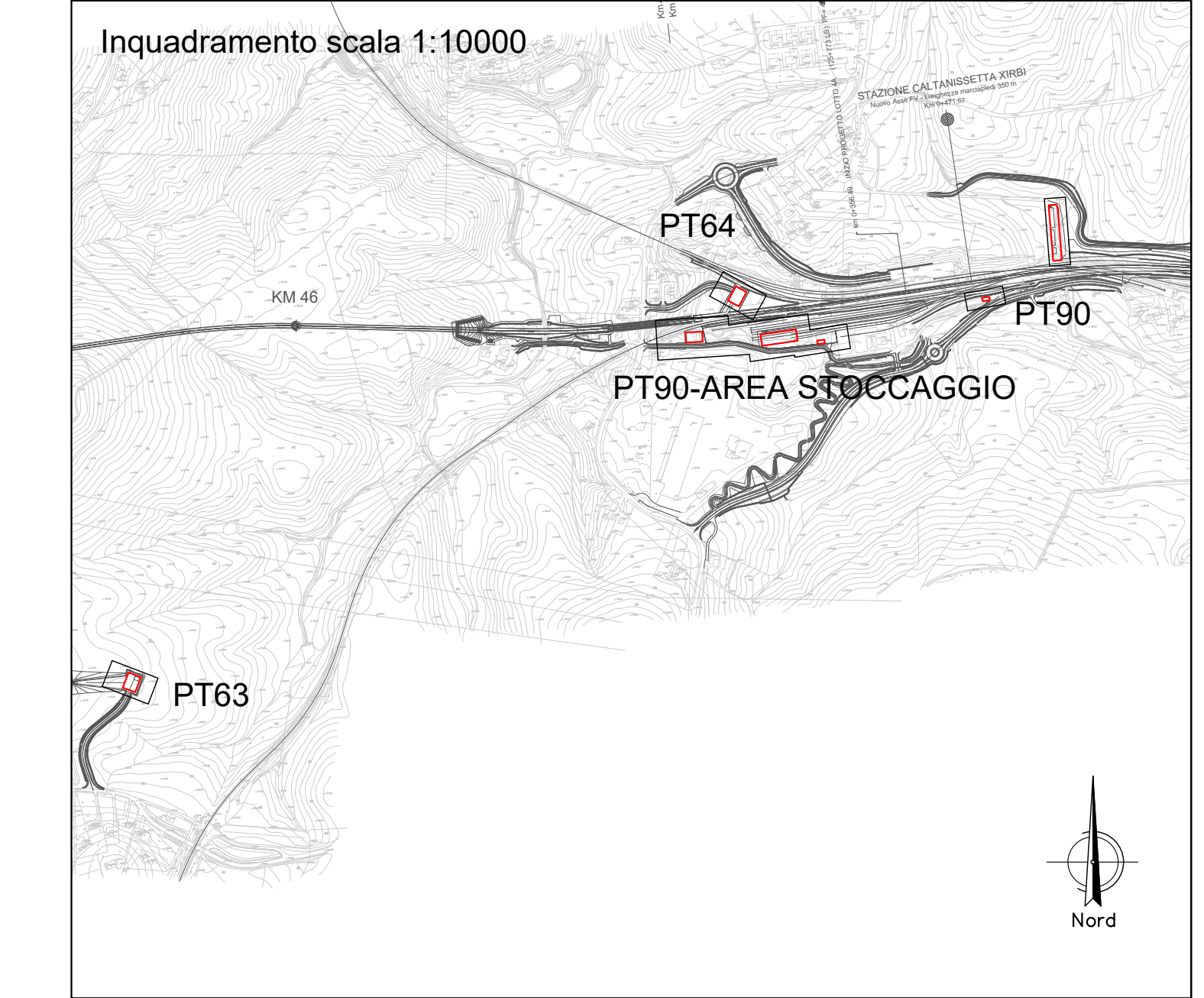
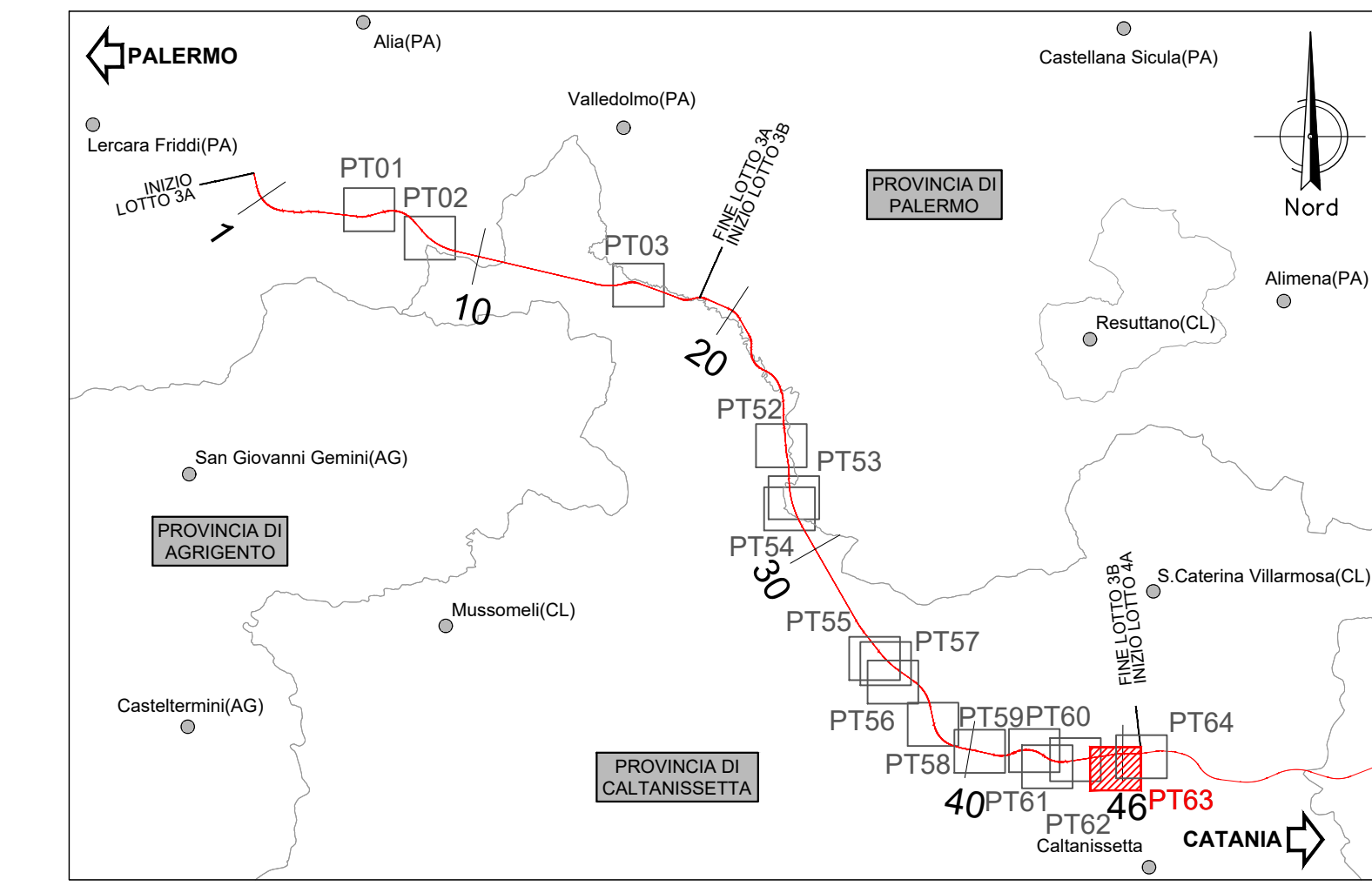
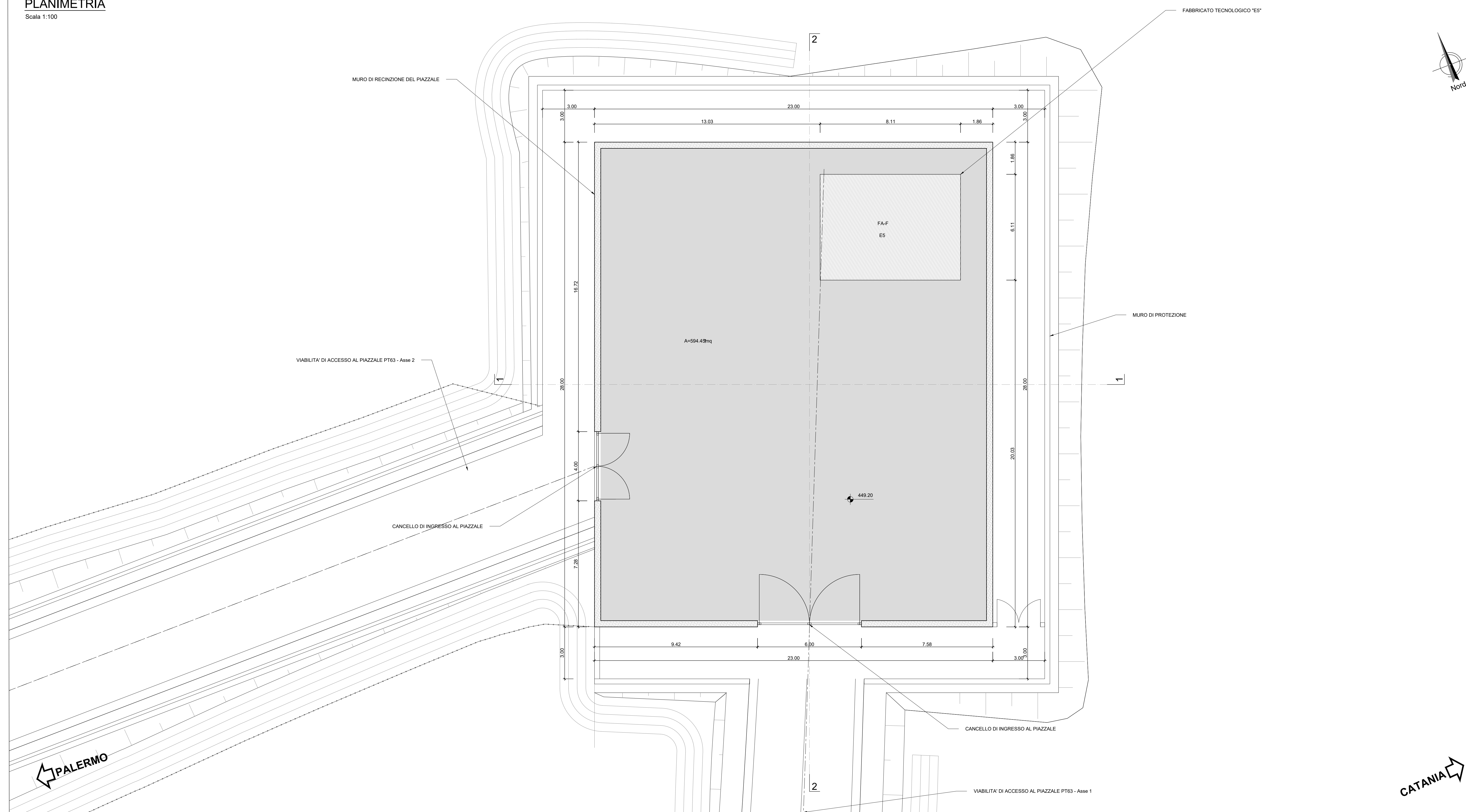


PLANIMETRIA
Scala 1:100



LEGENDA

- MURO PIAZZALE
- FABBRICATI
- FFP (+0.55)
- MURO IN C.A.

NOTA (1): PER I DETTAGLI RELATIVI AL PACCHETTO DI PAVIMENTAZIONE E ALLA TABELLA TERRE SI RIMANDA ALLE SEZIONI TIPO RELATIVE ALLA VIABILITA' DI ACCESSO

NOTA (2): RICHIAMO ALLE SEGUENTI TAVOLE:
- CARATTERISTICHE DEI MATERIALI
- DETTAGLI RECINZIONI

SEZIONE 1-1
Scala 1:100

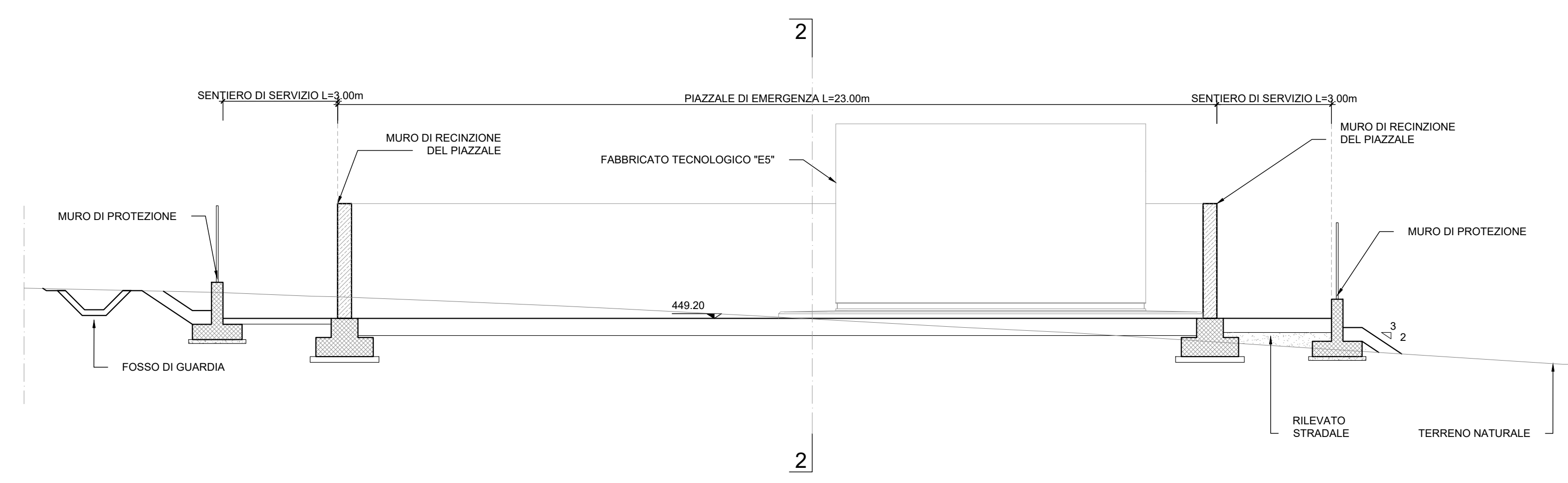
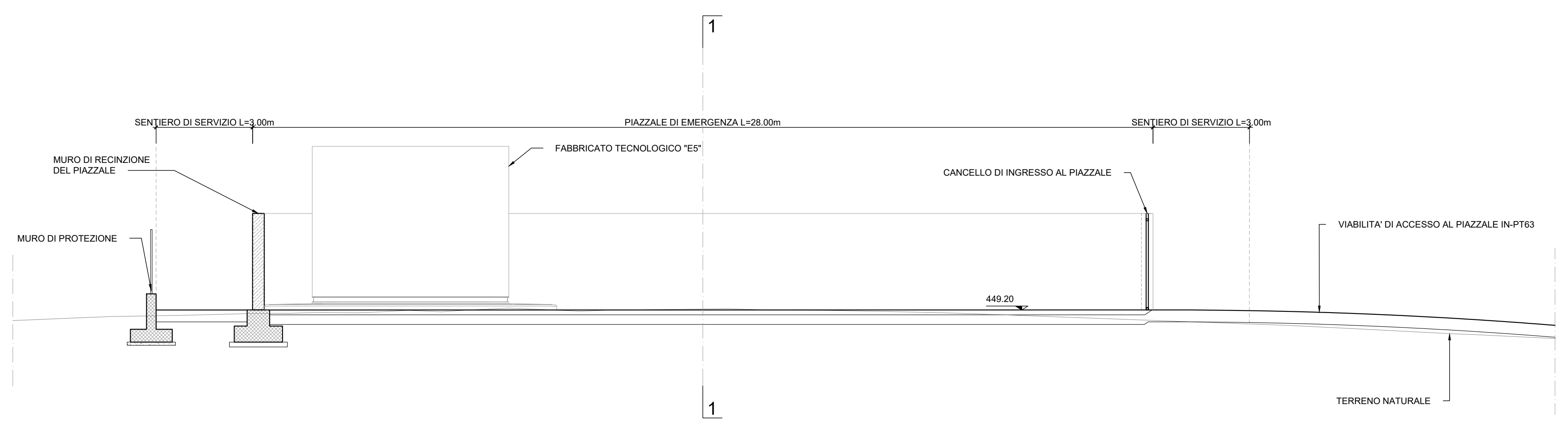


TABELLA RIASSUNTIVA

MOVIMENTI TERRA	
SCOTICO	1047.73 mq
BONIFICA	854.43 mq
RILEVATO	158.300 mc

SEZIONE 2-2
Scala 1:100



COMMITTENTE:
RFI
RETE FERROVIARIA ITALIANA
GRUPPO FERROVIE DELLO STATO ITALIANO

PROGETTAZIONE:
ITALFERR
GRUPPO FERROVIE DELLO STATO ITALIANO

DIRETTRICE FERROVIARIA MESSINA - CATANIA - PALERMO
NUOVO COLLEGAMENTO PALERMO - CATANIA

U.O. INFRASTRUTTURE SUD
PROGETTO DEFINITIVO
TRATTA LERCARA DIR. - CALTANISSETTA XIRBI (LOTTO 3)

PIAZZALI
PT63 - Piazzale galleria Xirbi
Planimetria e sezioni piazzale

SCALA:
1:100

COMMESSA LOTTO FASE ENTE TIPO DOC. OPERA/DISCIPLINA PROGR. REV.

RS3T 30 D 78 PA PT6300 001 C

Rev.	Descrizione	Redatto	Data	Verificato	Data	Approvato	Data	Autorizzato Data
A	Emissione Esecutiva	27/05/2021	27/05/2021	27/05/2021	27/05/2021	27/05/2021	27/05/2021	27/05/2021
B	Emissione Esecutiva	27/05/2021	27/05/2021	27/05/2021	27/05/2021	27/05/2021	27/05/2021	27/05/2021
C	Emissione Esecutiva	27/05/2021	27/05/2021	27/05/2021	27/05/2021	27/05/2021	27/05/2021	27/05/2021

File: RS3T.3.0.D.78.PA.PT.63.0.0.001.C n. Elab.: 78_735