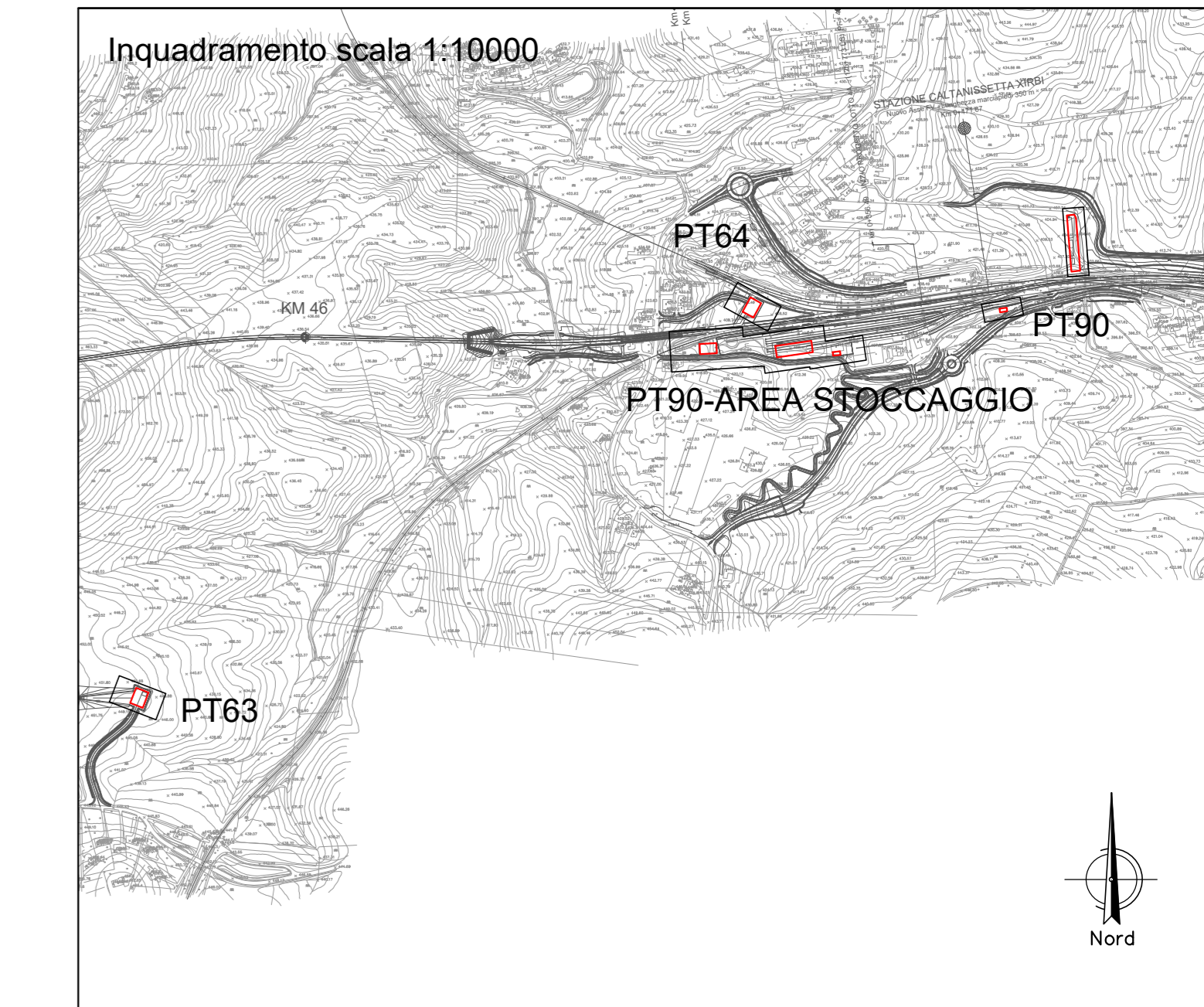
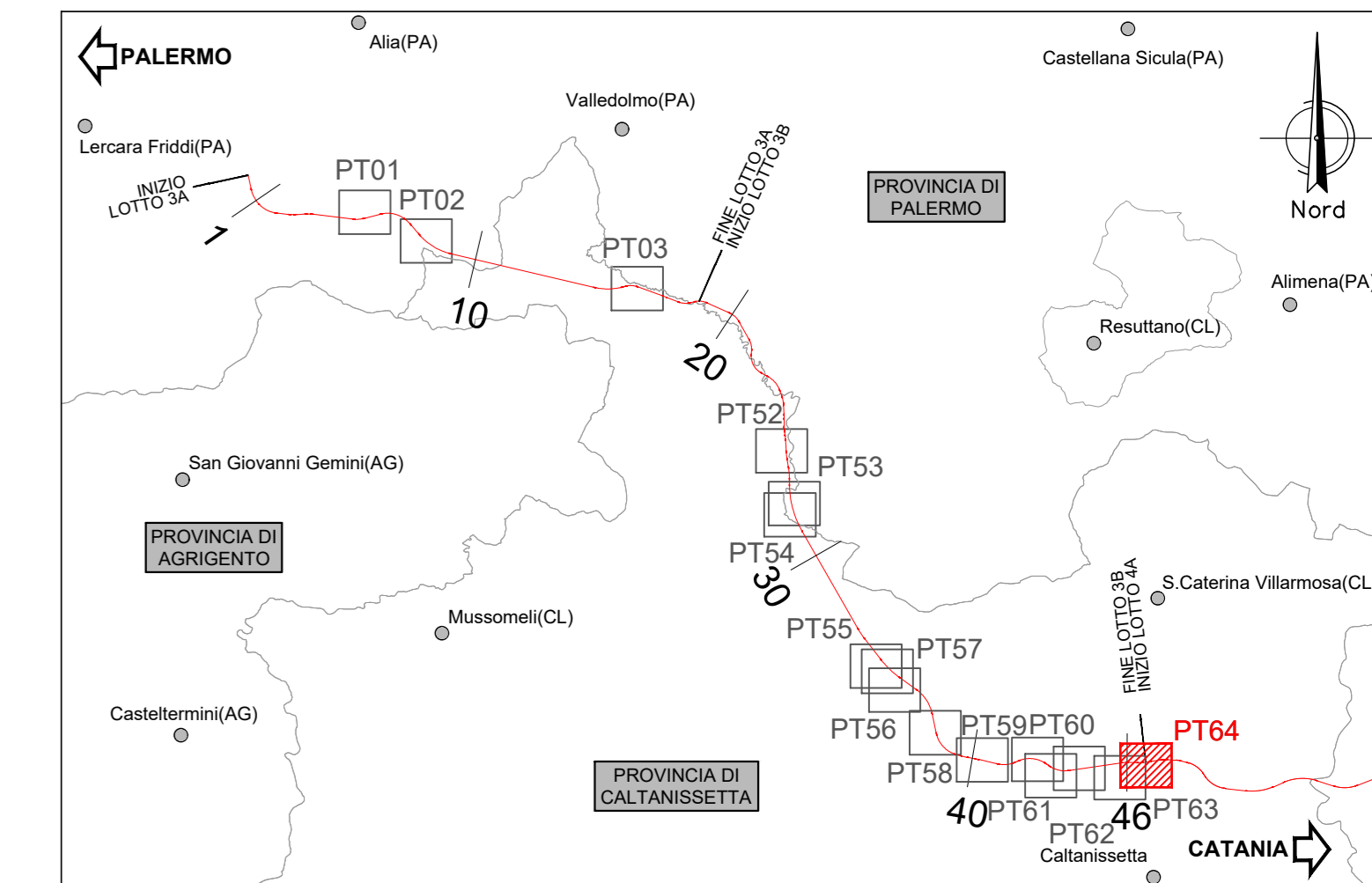
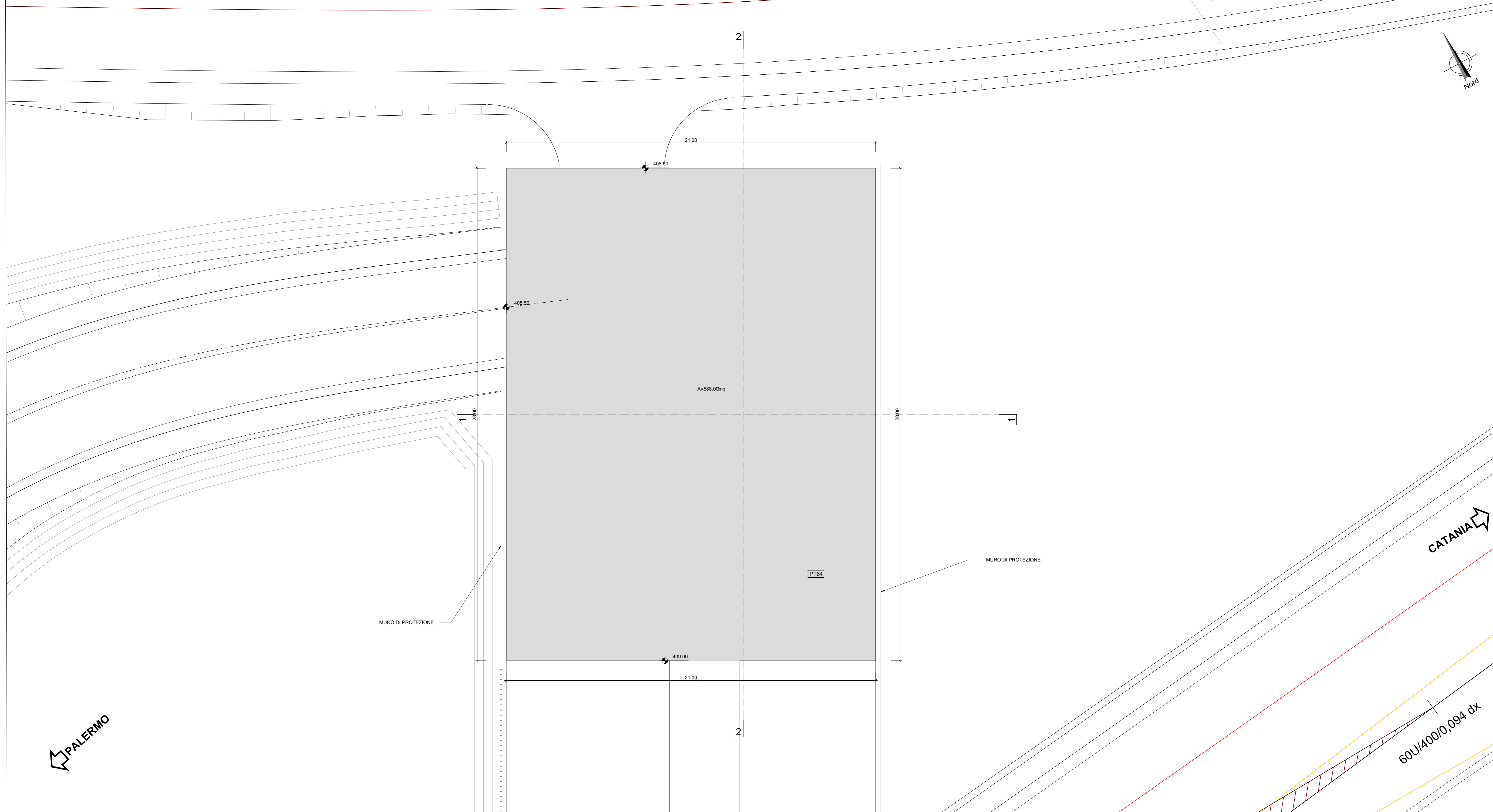


PLANIMETRIA
Scala 1:100



LEGENDA

- MURO PIAZZALE
- FABBRICATI
- FFP (+0.55)
- MURO IN C.A.

SEZIONE 1-1
Scala 1:100

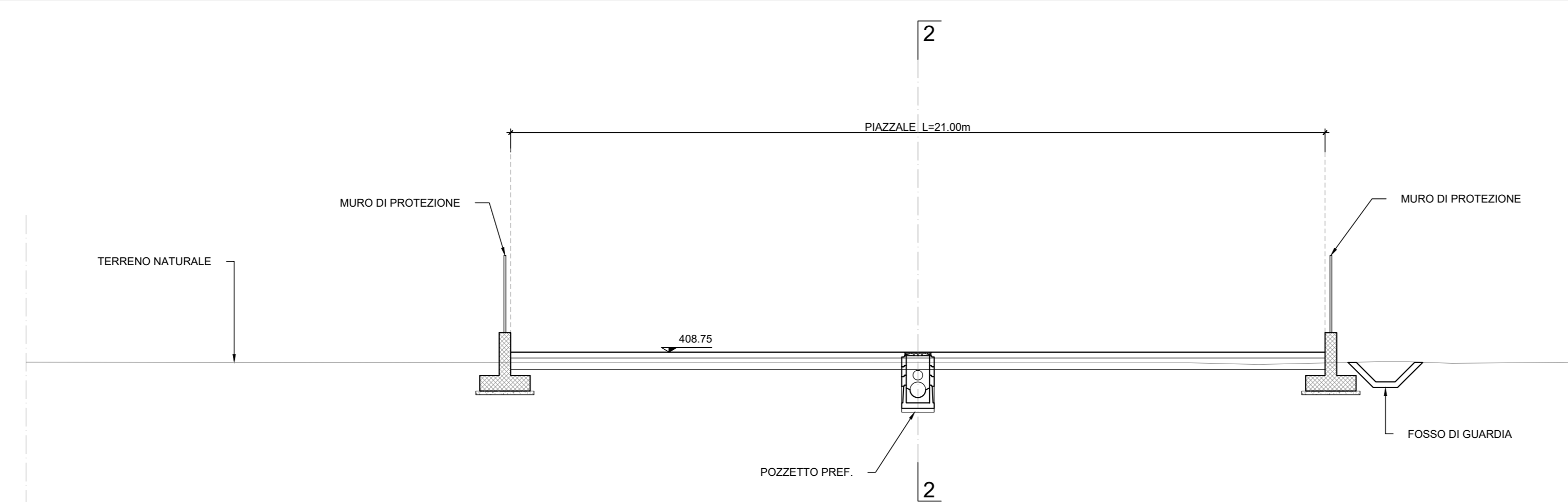


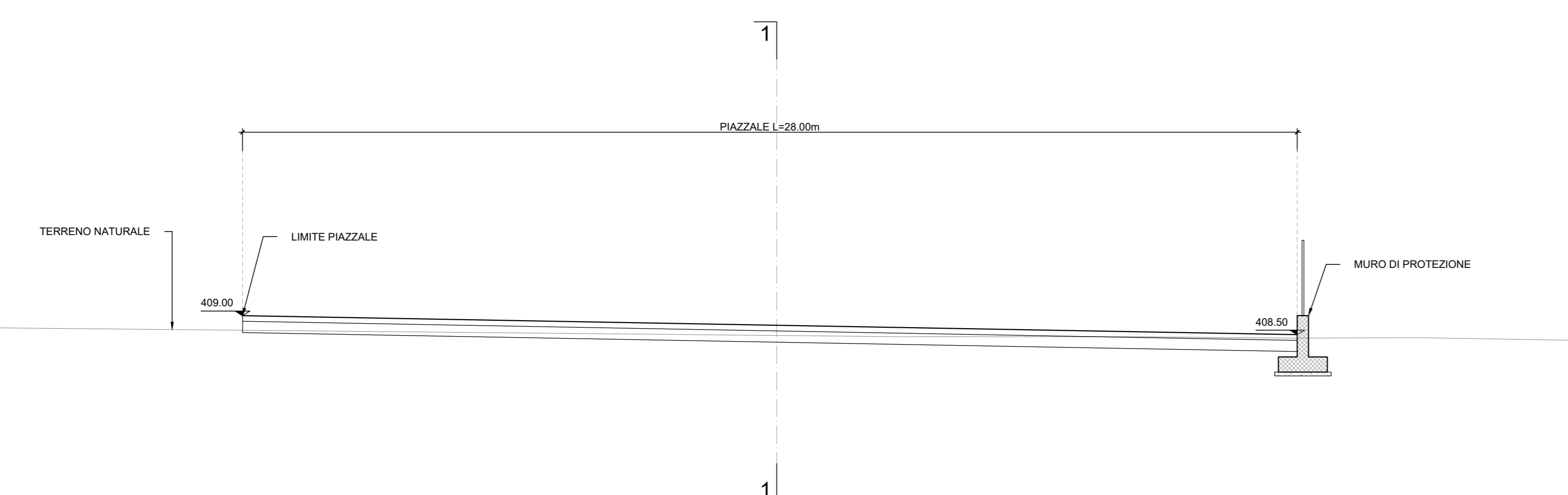
TABELLA RIASSUNTIVA

MOVIMENTI TERRA	
SCOTRIDO	086.32 mq
BONIFICA	0.00 mq
RIELEVATO	0.00 mc

NOTA (1): PER I DETTAGLI RELATIVI AL PACCHETTO DI PAVIMENTAZIONE E ALLA TABELLA TERRE SI RIMANDA ALLE SEZIONI TIPO RELATIVE ALLA VIABILITA' DI ACCESSO

NOTA (2): RICHIAMO ALLE SEGUENTI TAVOLE:
- CARATTERISTICHE DEI MATERIALI
- DETTAGLI RECINZIONI

SEZIONE 2-2
Scala 1:100



COMMITTENTE:
RFI
RETE FERROVIARIA ITALIANA
GRUPPO FERROVIE DELLO STATO ITALIANO

PROGETTAZIONE:
ITALFERR
GRUPPO FERROVIE DELLO STATO ITALIANO

DIRETTRICE FERROVIARIA MESSINA - CATANIA - PALERMO
NUOVO COLLEGAMENTO PALERMO - CATANIA

U.O. INFRASTRUTTURE SUD
PROGETTO DEFINITIVO
TRATTA LERCARA DIR. - CALTANISSETTA XIRBI (LOTTO 3)

PIAZZALI
PT64 - Piazzale Emergenza galleria Xirbi
Planimetria e sezioni piazzale

SCALA:
1:100

COMMESSA LOTTO FASE ENTE TIPO DOC. OPERA/DISCIPLINA Progr. REV.
RS3T 30 D 78 PA PT6400 001 B

Rev.	Descrizione	Redatto	Data	Verificato	Data	Approvato	Data	Autorizzato Data
A	Emissione Esecutiva	AVI/REGIO/.../...	Feb-2020	A. Di Giovanni	Feb-2020	A. Di Giovanni	Feb-2020	018491 Apr-2020
B	Emissione Esecutiva	AVI/REGIO/.../...	Apr-2020	A. Di Giovanni	Apr-2020	A. Di Giovanni	Apr-2020	Apr-2020

File: RS3T.3.0.D.78.PA.PT.64.0.0.001.B n. Elab.: 78_740_2