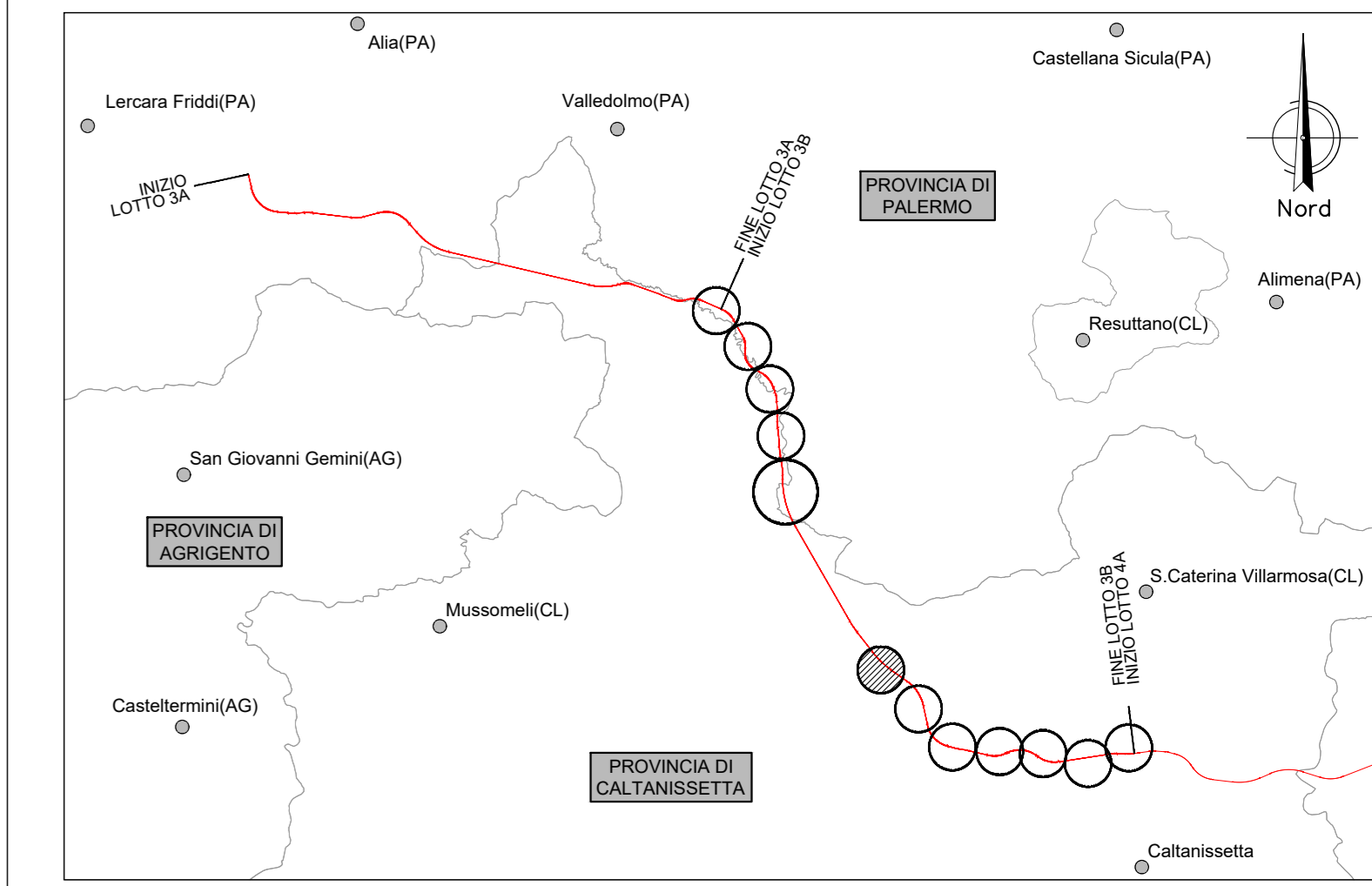
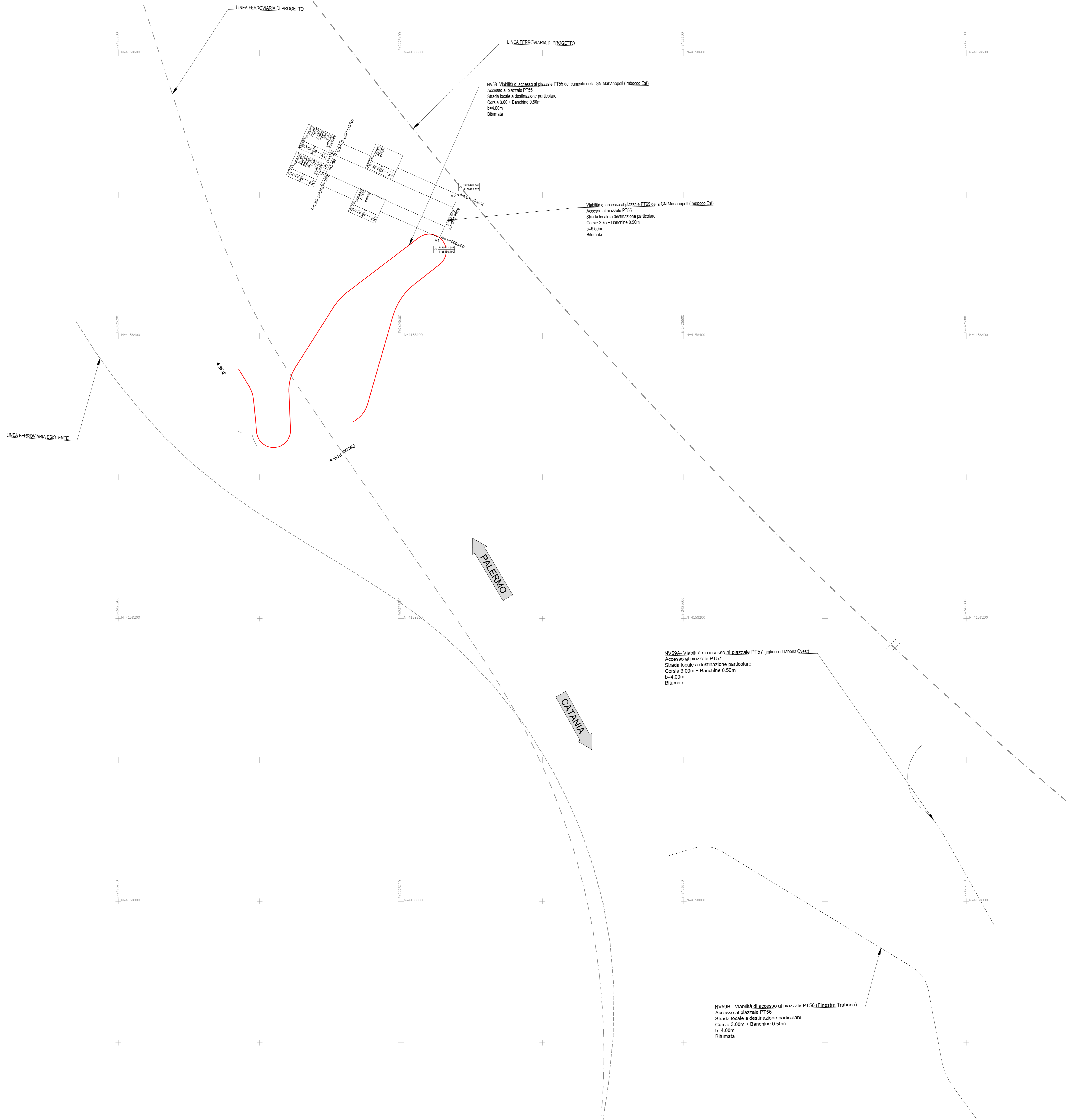


VIABILITA' DI ACCESSO PIAZZALE PT65 DELLA GN MARIANOPOLI (IMBOCCO EST)
 COMUNE DI CALTANISSETTA (CL)



LEGENDA

- LINEA FERROVIARIA ESISTENTE
- - - - - LINEA FERROVIARIA DI PROGETTO
- ASSE NUOVA VIABILITA', NV, IN PROGETTO
- - - - - ASSE ALTRE VIABILITA' DI PROGETTO

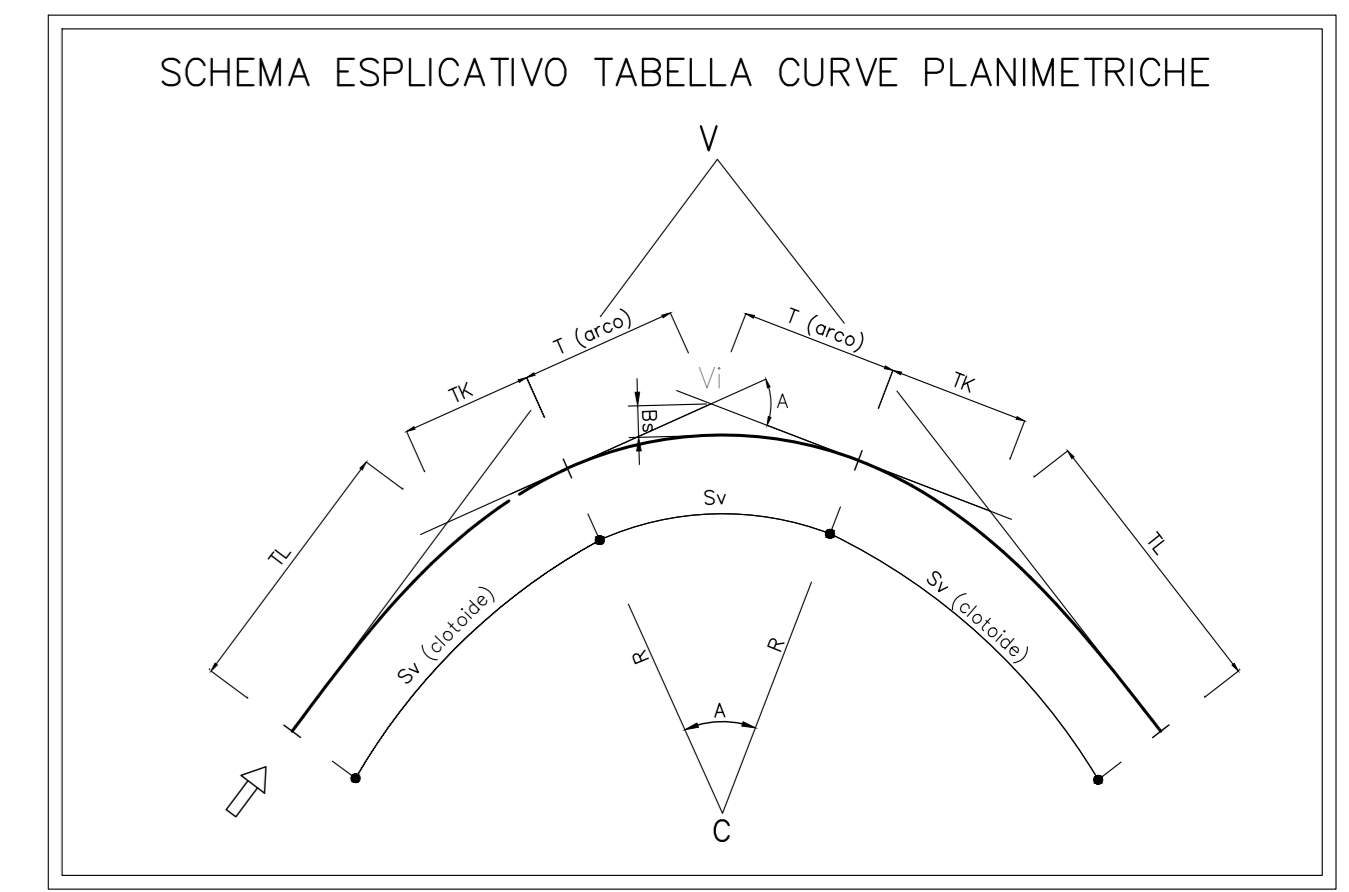
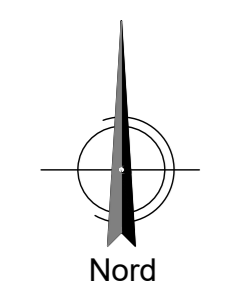


TABELLA CURVE	TABELLA CLOTIDI
C = CENTRO CURVA	A = PARAMETRO DELLA CLOTIDE
V = VERTICE ESTERNO	Sv = LUNGHEZZA DELLA CLOTIDE
R = RAGGIO DI CURVATURA	r = SCOSTAMENTO DELLA CURVA
A = ANGOLO DI CURVATURA	TL = TANGENTE LUNGA
T = TANGENTE	Tk = TANGENTE CORTA
Sv = SVILUPPO SETTORE CIRCOLARE	
Bs = FRECCIA	

NV59A - Viabilità di accesso al piazzale PT57 (imbocco Trabona Ovest)
 Accesso al piazzale PT57
 Strada locale a destinazione particolare
 Corsia 3,00m + Banchine 0,50m
 b=4,00m
 Bitumata

NV59B - Viabilità di accesso al piazzale PT56 (Finestra Trabona)
 Accesso al piazzale PT56
 Strada locale a destinazione particolare
 Corsia 3,00m + Banchine 0,50m
 b=4,00m
 Bitumata



COMMITTENTE: **RFI** RETE FERROVIARIA ITALIANA GRUPPO FERROVIE DELLO STATO ITALIANE

PROGETTAZIONE: **ITALFERR** GRUPPO FERROVIE DELLO STATO ITALIANE

DIRETTRICE FERROVIARIA MESSINA - CATANIA - PALERMO
NUOVO COLLEGAMENTO PALERMO - CATANIA

U.O. INFRASTRUTTURE SUD

PROGETTO DEFINITIVO

TRATTA LERCARA DIR. - CALTANISSETTA XIRBI (LOTTO 3)

PIAZZALI
 PT65 - Piazzale Imbocco lato CT Galleria Nuova Marianopoli
 Planimetria di progetto con dati di tracciamento

SCALA: **1:1000**

COMMESSA LOTTO FASE ENTE TIPO DOC. OPERA/DISCIPLINA PROGR. REV.

RS3T 30 D 78 P7 PT65X0 002 A

Rev.	Descrizione	Redatto	Data	Verificato	Data	Approvato	Data	Autorizzato	Data
A	Emissione Esecutiva	PT65X0	May 2021	[Signature]	May 2021	[Signature]	May 2021	[Signature]	07/05/2021

File: RS3T.3.0.D.78.P7.65.X.0.002.A n. Elab.: 78_746_7