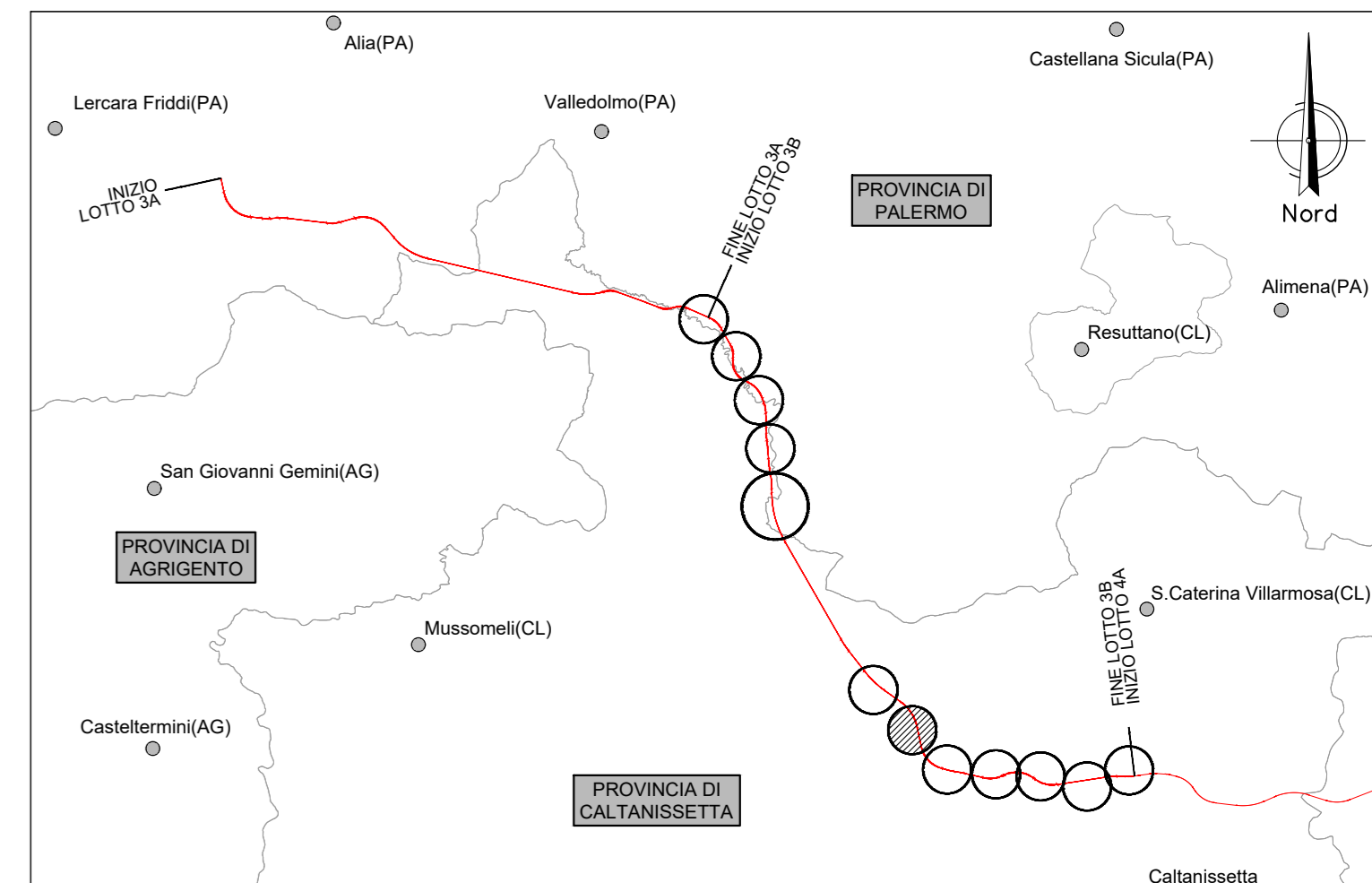
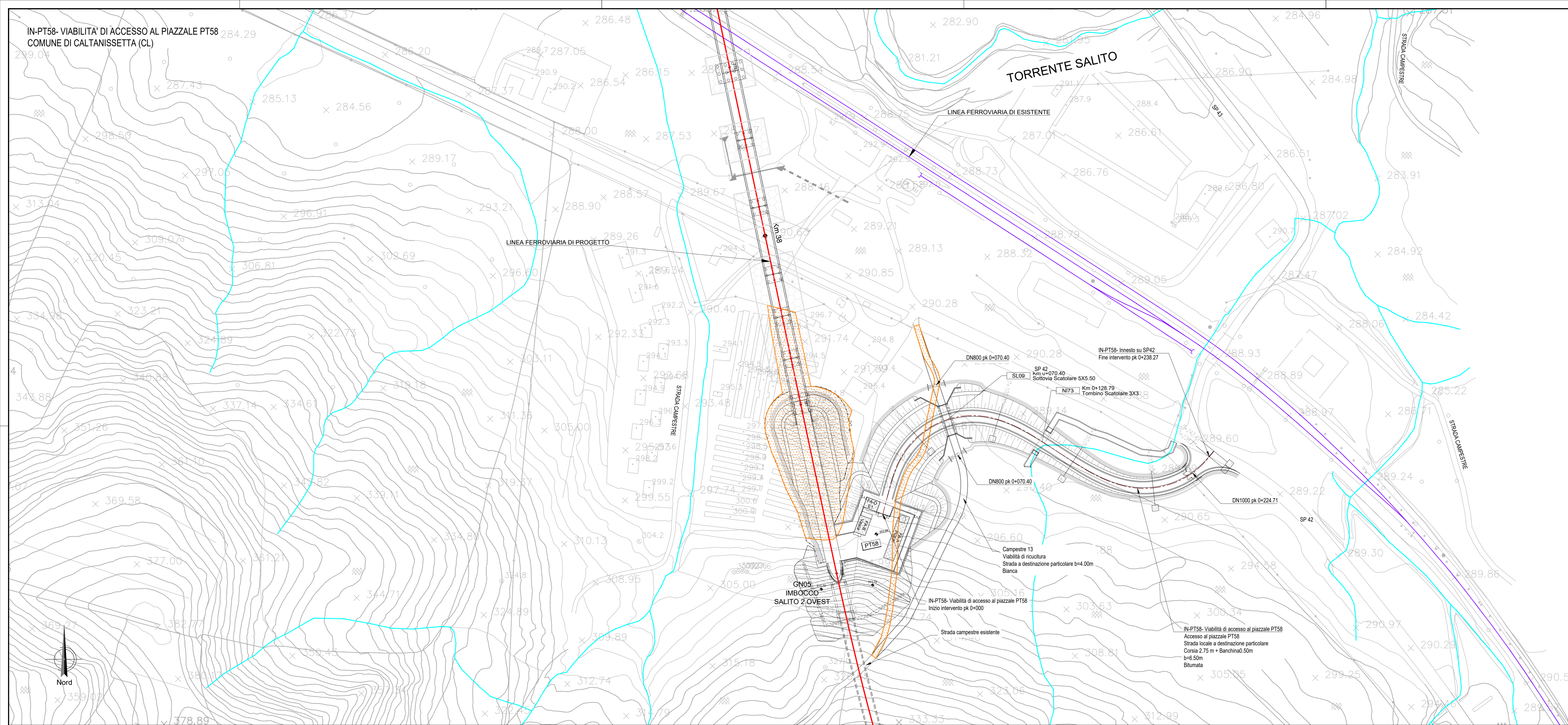


IN-PT58- VIABILITA' DI ACCESSO AL PIAZZALE PT58
 COMUNE DI CALTANISSETTA (CL)




LEGENDA LINEA			
SIMBOLO	NOME	SIMBOLO	NOME
[Linea rossa]	BINARIO DI PROGETTO LV (MACROFASE 2)	[Linea nera]	PASSAGGIO A LIVELLO PER MANUTENZIONE
[Linea verde]	BINARIO DI PROGETTO SECONDARIO (MACROFASE 1)	[Linea tratteggiata]	TORNINO IDRAULICO MINORE DI PERMEABILITA'
[Linea blu]	BINARIO DI PROGETTO VAR. LB (MACROFASE 1)	[Linea tratteggiata]	DEMOLIZIONE FABBRICATO
[Linea gialla]	BINARIO PROVVISORIO	[Linea tratteggiata]	DEMOLIZIONE CORPO STRADALE
[Linea viola]	LINEA STORICA IN ESERCIZIO	[Linea tratteggiata]	MARCIAPiede FFP CON RAMPA
[Linea grigia]	LINEA STORICA IN DEMOLIZIONE	[Linea tratteggiata]	DEVIAZIONE FOSSEO TRAPEZOIDALE
[Linea tratteggiata]	PASSAGGIO A RASO	[Linea tratteggiata]	DEVIAZIONE FOSSEO RETTANGOLARE
[Linea tratteggiata]	PIAZZALE DI EMERGENZA	[Linea tratteggiata]	RECINZIONE
[Linea tratteggiata]	BANCHINA DI STAZIONE	[Linea tratteggiata]	VIABILITA' DI MANUTENZIONE E/O RICOSTRUZIONE
[Linea tratteggiata]	AREA BTS	[Linea tratteggiata]	OPERE DI PROTEZIONE PER SOLI USUO
[Linea tratteggiata]	TORNINO IDRAULICO E RELATIVA VALVEAZIONE	[Linea tratteggiata]	PROTEZIONI SCARPAE CON MATERIALI RESIN
[Linea tratteggiata]	CANCELLO	[Linea tratteggiata]	PROTEZIONI SCARPAE CON MASSI CEMENTATI
		[Linea tratteggiata]	OPERE PROVVISORIE

LEGENDA FABBRICATI TECNOLOGICI			
SCHEMATICO	TIPOLOGIA	SCHEMATICO	TIPOLOGIA
[Simbolo]	Fabbricato Posto Gestione Emergenza Prefabbr.	[Simbolo]	Fabbricato PMZ - Magazzino
[Simbolo]	Vasca Anticorona 100 mc	[Simbolo]	Fabbricato FAPDM-SS
[Simbolo]	Fabbricato Energia Tipo 1	[Simbolo]	Fabbricato PMZ - Uffici
[Simbolo]	Fabbricato Energia Tipo 5	[Simbolo]	Fabbricato PMZ - Magazzino
[Simbolo]	Fabbricato Energia Tipo 3	[Simbolo]	Fabbricato Commerciale
[Simbolo]	Fabbricato ES	[Simbolo]	Fabbricato Energia Tipo 4
[Simbolo]	Fabbricato ES	[Simbolo]	Fabbricato viaggiatori
[Simbolo]	Fabbricato IS PPM PP ACC		
[Simbolo]	Fabbricato PMZ - Uffici		

LEGENDA VIABILITA'			
SIMBOLO	NOME	SIMBOLO	NOME
[Linea tratteggiata]	ASSE NUOVA VIABILITA' NV. IN PROGETTO	[Linea tratteggiata]	TRATTO DI RACCORDO ALLA VIABILITA' ESISTENTE
[Linea tratteggiata]	RACCORDO TRA VIABILITA' ESISTENTE E NUOVA VIABILITA' CON PAVIMENTAZIONE DA RIPRISTINARE	[Linea tratteggiata]	TRATTO DI VIABILITA' ESISTENTE DA RIPRISTINARE

LIVELLE	DIFF. DI QUOTA (SOSTA) (PROMONT)	h = -0,10 l = 20,28 r = -0,008	h = -12,83 l = 129,31 r = -10,008	h = -1,14 l = 84,00 r = -1,281	h = -0,25 l = 8,81 r = -2,798
---------	----------------------------------	--------------------------------------	---	--------------------------------------	-------------------------------------



COMMITTENTE:
RFI
 RETE FERROVIARIA ITALIANA
 GRUPPO FERROVIE DELLO STATO ITALIANE

PROGETTAZIONE:
ITALFERR
 GRUPPO FERROVIE DELLO STATO ITALIANE

DIRETTRICE FERROVIARIA MESSINA - CATANIA - PALERMO
 NUOVO COLLEGAMENTO PALERMO - CATANIA

U.O. INFRASTRUTTURE SUD
 PROGETTO DEFINITIVO
 TRATTA LERCARA DIR. - CALTANISSETTA XIRBI (LOTTO 3)

PIAZZALI
 Viabilità accesso al piazzale PT58 (pk 38+175)
 Piano-profili di progetto

SCALA:
1:1000/100

COMMESSA	LOTTO	FASE	ENTE	TIPO DOC.	OPERA/DISCIPLINA	PROGR.	REV.
RS3T	30	D	78	L7	PT58X0	002	B

Rev.	Descrizione	Redatto	Data	Verificato	Data	Approvato	Data	Autorizzato Data
A	Emissione Esecutiva	[Firma]	Mar-2021	[Firma]	Mar-2021	[Firma]	Mar-2021	07/04/2021
B	Emissione Esecutiva	[Firma]	Mag-2021	[Firma]	Mag-2021	[Firma]	Mag-2021	07/04/2021

File: RS3T.3.0.D.78.L7.PT.58.X.0.002.B n. Elab.: 78_783