SEZIONE N. : 1
Q. PROGETTO : 303.68
DIST.PROG. : 0+000.00

TRATTO SU PT58
utilizzato per il solo tracciamento

SCALA 1:200

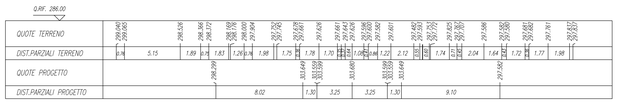

SCAVI E BONIFICHE	
SCOTICO sp. 50 cm	40,76 m
BONIFICA sp. VARI	40,76 m
ESPOSO	1,11 mq
RILEVATI	
RILEVATO	247,41 mq
TERRENO VEGETALE sp. 30 cm	32,13 m
COSTRUTTIVI STRADALI	
STRATO DI USURA IN CONGL. BIT. sp. 4 cm	7,450 m
STRATO DI BINDER IN CONGL. BIT. sp. 5 cm	7,450 m
STRATO DI BASE IN CONGL. BIT. sp. 8 cm	7,450 m
MISTO STABILIZZATO NON TLEGATO sp. 30 cm	9,930 m
SUPER COMPATTATO O STABILIZZATO sp. 30 cm	7,508 mq

SEZIONE N. : 2
Q. PROGETTO : 300.60
DIST.PROG. : 0+050.00

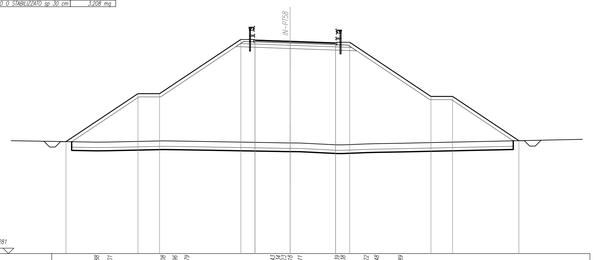

SCALA 1:200



SCAVI E BONIFICHE	
SCOTICO sp. 50 cm	40,10 m
BONIFICA sp. VARI	40,10 m
ESPOSO	7,12 mq
RILEVATI	
RILEVATO	137,27 mq
TERRENO VEGETALE sp. 30 cm	23,24 m
COSTRUTTIVI STRADALI	
STRATO DI USURA IN CONGL. BIT. sp. 4 cm	7,130 m
STRATO DI BINDER IN CONGL. BIT. sp. 5 cm	7,130 m
STRATO DI BASE IN CONGL. BIT. sp. 8 cm	7,130 m
MISTO STABILIZZATO NON TLEGATO sp. 30 cm	9,610 m
SUPER COMPATTATO O STABILIZZATO sp. 30 cm	7,125 mq

SEZIONE N. : 3
Q. PROGETTO : 295.62
DIST.PROG. : 0+100.00

SCALA 1:200



SCAVI E BONIFICHE	
SCOTICO sp. 50 cm	14,92 m
BONIFICA sp. VARI	14,92 m
ESPOSO	13,97 mq
RILEVATI	
RILEVATO	26,82 mq
TERRENO VEGETALE sp. 30 cm	10,40 m
COSTRUTTIVI STRADALI	
STRATO DI USURA IN CONGL. BIT. sp. 4 cm	6,200 m
STRATO DI BINDER IN CONGL. BIT. sp. 5 cm	6,200 m
STRATO DI BASE IN CONGL. BIT. sp. 8 cm	6,200 m
MISTO STABILIZZATO NON TLEGATO sp. 30 cm	9,270 m
SUPER COMPATTATO O STABILIZZATO sp. 30 cm	1,014 mq

SEZIONE N. : 4
Q. PROGETTO : 291.84
DIST.PROG. : 0+150.00

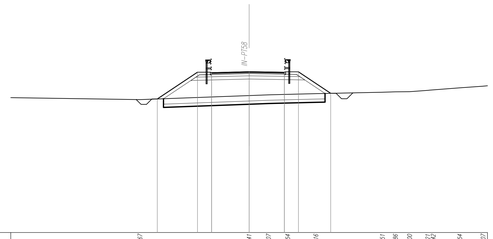

SCALA 1:200



SCAVI E BONIFICHE	
SCOTICO sp. 50 cm	16,74 m
BONIFICA sp. VARI	16,74 m
ESPOSO	10,07 mq
RILEVATI	
RILEVATO	26,82 mq
TERRENO VEGETALE sp. 30 cm	10,40 m
COSTRUTTIVI STRADALI	
STRATO DI USURA IN CONGL. BIT. sp. 4 cm	6,200 m
STRATO DI BINDER IN CONGL. BIT. sp. 5 cm	6,200 m
STRATO DI BASE IN CONGL. BIT. sp. 8 cm	6,200 m
MISTO STABILIZZATO NON TLEGATO sp. 30 cm	9,270 m
SUPER COMPATTATO O STABILIZZATO sp. 30 cm	1,014 mq

SEZIONE N. : 5
Q. PROGETTO : 289.97
DIST.PROG. : 0+200.00

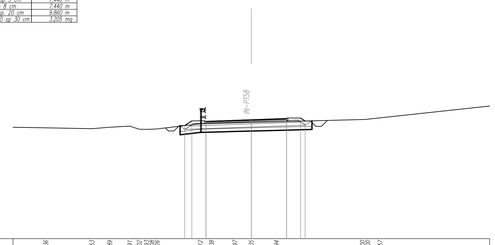

SCALA 1:200



SEZIONE N. : 6
Q. PROGETTO : 289.38
DIST.PROG. : 0+238.27

TRATTO SU SP42
utilizzato per il solo tracciamento

SCALA 1:200

SEZIONE N. : 7
Q. PROGETTO : 289.26
DIST.PROG. : 0+242.49

TRATTO SU SP42
utilizzato per il solo tracciamento

SCALA 1:200



COMMITTENTE:

RFI RETE FERROVIARIA ITALIANA
GRUPPO FERROVIE DELLO STATO ITALIANE

PROGETTAZIONE:

ITALFERR
GRUPPO FERROVIE DELLO STATO ITALIANE

DIRETTRICE FERROVIARIA MESSINA - CATANIA - PALERMO

NUOVO COLLEGAMENTO PALERMO - CATANIA

U.O. INFRASTRUTTURE SUD

PROGETTO DEFINITIVO

TRATTA LERCARA DIR. - CALTANISSETTA XIRBI (LOTTO 3)

PIAZZALI
Viabilità accesso al piazzale PT58 (pk 38+175)
Sezioni trasversali

SCALA: 1:200

COMMESSA	LOTTO	FASE	ENTE	TIPO DOC.	OPERA/DISCIPLINA	PROGR.	REV.
RS3T	30	D	78	W9	PT58X0	002	A

Rev.	Descrizione	Redatto	Data	Verificato	Data	Approvato	Data	Autorizzato Data
A	Emissione Esecutiva	A.H Sinagra / Andrea F. Sole	Mar-2021	A.Di Costanzo	Mar-2021	A.Baraga	Mar-2021	D.Tiberti Mar-2021

File: RS3T.3.0.D.78.W9.PT.58.X.0.002.A
n. Elab.: 78_785