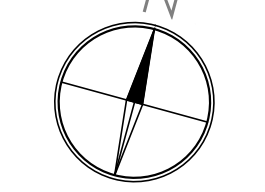


PLANIMETRIA DEFINITIVA
SCALA 1:200

GALLERIA NATURALE GN02
IMBOCCO MARIANOPOLI OVEST



Quota Piazzale
-347.00

Quota Piazzale
353.17

INIZIO PORTALE DI IMBOCCO
P.K. 3+047.00

FINE PORTALE - INIZIO G.A.
P.K. 3+061.00

FINE G.A. - INIZIO DIMA
P.K. 3+076.40

FINE DIMA - INIZIO G.N.
P.K. 3+081.40

INIZIO PORTALE DI IMBOCCO
P.K. 28+085.60

FINE PORTALE - INIZIO G.A.
P.K. 28+099.60

FINE G.A. - INIZIO DIMA P.K.
P.K. 28+115.00

FINE DIMA - INIZIO G. NATURALE
P.K. 28+120.00

A RECAPITO

RITOMBAMENTI
MAX 2/3

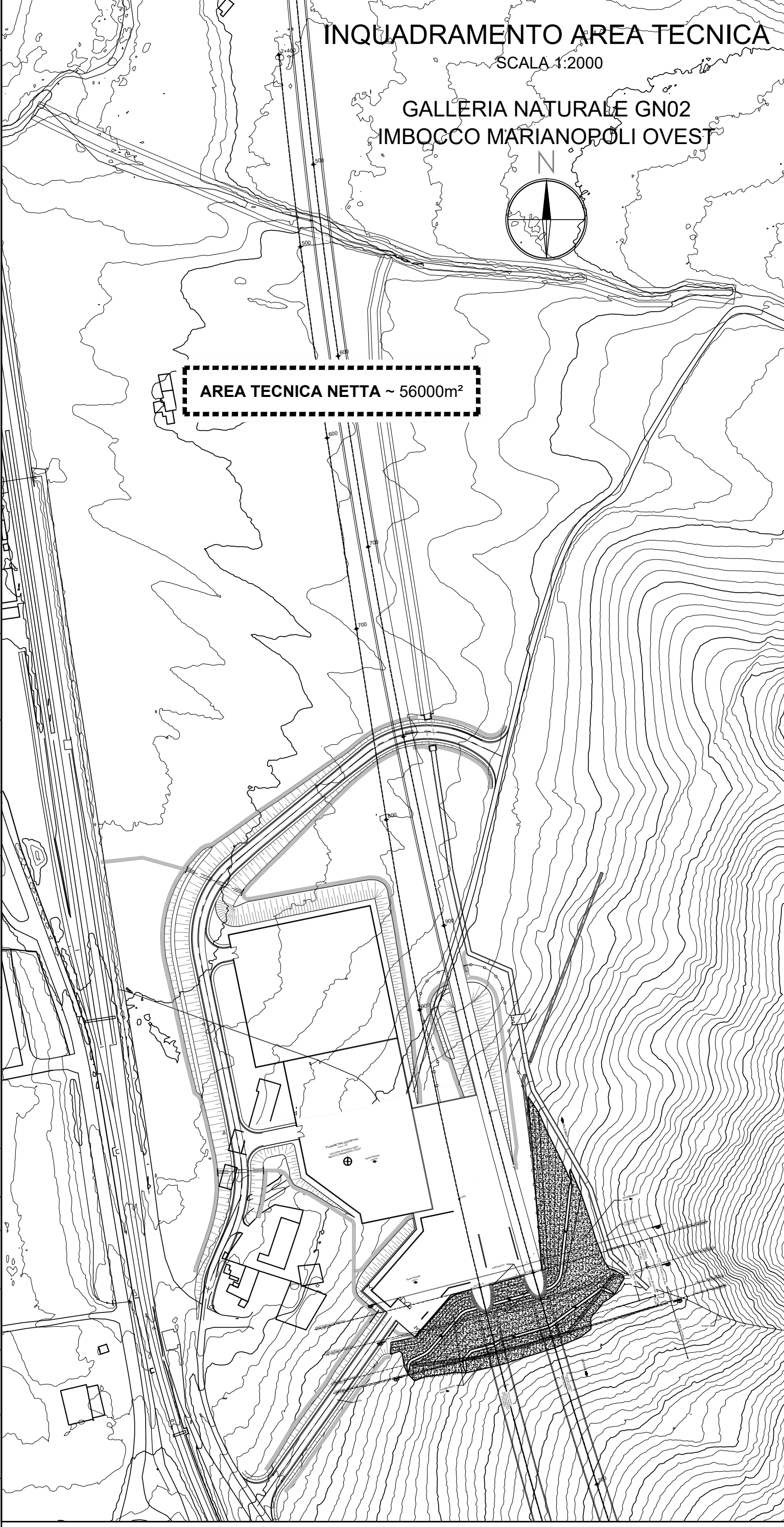
SISTEMAZIONE IDRAULICA
FOSSO IN84

CANALETTA

RITOMBAMENTI
MAX 2/3


↑ PALERMO

↓ CATANIA



INQUADRAMENTO AREA TECNICA
SCALA 1:2000

GALLERIA NATURALE GN02
IMBOCCO MARIANOPOLI OVEST



AREA TECNICA NETTA - 56000m²

NOTE

- EVENTUALI DIFFERENZE TRA LE MISURE DI QUOTE TOTALI E LA SOMMATORIA DELLE MISURE DI QUOTE PARZIALI SONO DOVUTE AD ARROTONDAMENTI AUTOMATICI
- PER LE CARATTERISTICHE DEI MATERIALI SI RIMANDA ALL'ELABORATO RS3T30D07SPG0000001

LEGENDA

P.F.= PIANO DEL FERRO

COMMITTENTE: **RFI**
Rete Ferroviaria Italiana
GRUPPO FERROVIE DELLO STATO ITALIANO

PROGETTAZIONE: **ITALFERR**
GRUPPO FERROVIE DELLO STATO ITALIANO

DIRETTRICE FERROVIARIA MESSINA - CATANIA - PALERMO
NUOVO COLLEGAMENTO PALERMO - CATANIA

U.O. GALLERIE
PROGETTO DEFINITIVO
TRATTA LERCARA DIR. - CALTANISSETTA XIRBI (LOTTO 3)

GALLERIA NUOVA MARIANOPOLI - IMBOCCO LATO PALERMO
Sistemazione definitiva - Planimetria

SCALA: 1:200

Rev.	Descrizione	Redatto	Data	Verificato	Data	Approvato	Data	Autorizzato	Data
A	Emissione Esecutiva	RODRIGUEZ	02/06/2017	S. VIGORELLI	02/06/2017	A. BIANCHI	02/06/2017	A. BIANCHI	02/06/2017
B	Emissione Esecutiva	RODRIGUEZ	02/06/2017	S. VIGORELLI	02/06/2017	A. BIANCHI	02/06/2017	A. BIANCHI	02/06/2017
C	Emissione Esecutiva	RODRIGUEZ	02/06/2017	S. VIGORELLI	02/06/2017	A. BIANCHI	02/06/2017	A. BIANCHI	02/06/2017

FILE: RS3T30D07LPG0000001C In. Elab.: 07_78