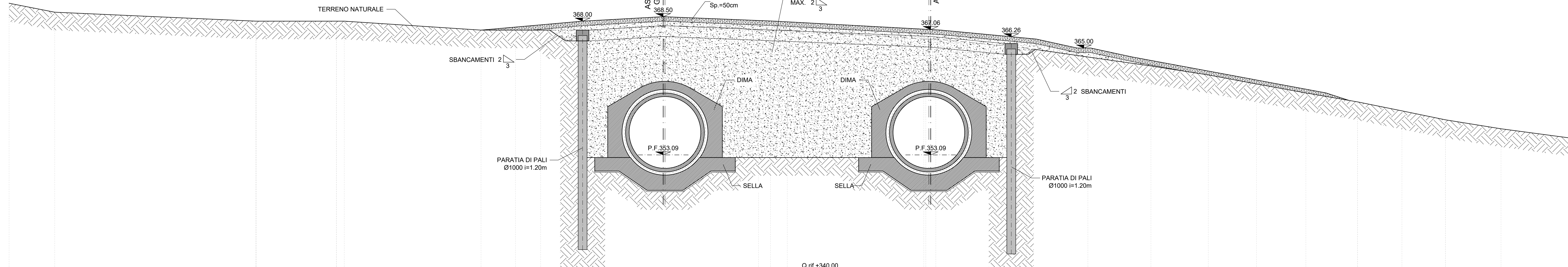


PROGRESSIVA	28+120.60
AREA DI RITOMBAMENTO (escluso terreno vegetale)	500.34 mq
AREA TERRENO VEGETALE (Sp.50cm)	45.42 mq

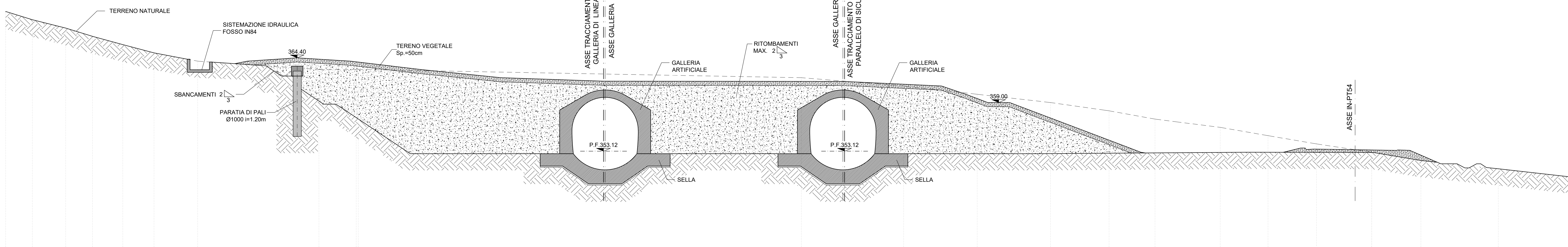
SEZIONE TRASVERSALE 1-1
SCALA 1:200
GALLERIA NATURALE GN01
IMBOCCO MARIANOPOLI OVEST



DISTANZE		20.35	9.00	0.00	29.88	9.00	2.78	4.57	1.52	26.27	74.02	76.58
DISTANZE PARZIALI			11.35	9.00	29.88	9.00	2.78	4.57	1.52	26.27	2.56	
QUOTE TERRENO		367.00-367.00	368.00-367.00	368.00-367.45	367.06-368.00	366.26-365.17	366.00-364.84	365.00-364.17	365.00-363.95	360.00-359.61	359.17-359.17	
QUOTE PROGETTO		367.00	368.00	368.00	367.06	366.26	366.00	365.00	365.00	360.00	359.17	

PROGRESSIVA	28+100.60
AREA DI RITOMBAMENTO (escluso terreno vegetale)	572.55 mq
AREA TERRENO VEGETALE (Sp.50cm)	54.84 mq

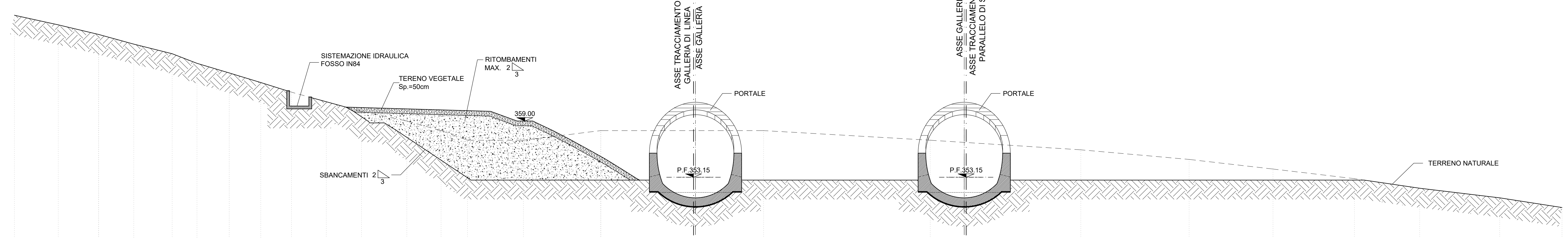
SEZIONE TRASVERSALE 2-2
SCALA 1:200
GALLERIA NATURALE GN01
IMBOCCO MARIANOPOLI OVEST



DISTANZE	49.04	44.56	37.02	30.49	12.41	0.00	29.13	40.86	46.44	49.08	65.46
DISTANZE PARZIALI	4.49	7.54	6.43	18.18	12.41	29.13	11.72	5.58	2.64	16.38	
QUOTE TERRENO	364.00-363.69	363.69-363.69	364.40-363.18	364.00-363.00	362.00-362.68	361.58-362.44	360.55-361.58	361.00-360.48	359.00-359.86	359.00-359.56	352.91-357.21
QUOTE PROGETTO	364.00	363.69	364.40	364.00	362.00	361.58	360.55	361.00	359.00	359.00	352.91

PROGRESSIVA	28+080.60
AREA DI RITOMBAMENTO (escluso terreno vegetale)	106.57 mq
AREA TERRENO VEGETALE (Sp.50cm)	15.65 mq

SEZIONE TRASVERSALE 3-3
SCALA 1:200
GALLERIA NATURALE GN01
IMBOCCO MARIANOPOLI OVEST



DISTANZE	38.23	36.18	21.12	16.37	16.74	9.10	5.61	0.00	28.37	69.79
DISTANZE PARZIALI	2.05	15.06	2.75	1.63	7.64	3.49	5.61	28.37	41.42	
QUOTE TERRENO	360.00-360.44	360.00-357.00	359.00-357.00	359.00-357.12	358.00-358.00	357.84-358.00	357.84-358.00	352.84-358.00	352.84-356.76	352.84-352.84
QUOTE PROGETTO	360.44	360.00	359.00	359.00	358.00	357.84	357.84	352.84	352.84	352.84

NOTE

- EVENTUALI DIFFERENZE TRA LE MISURE DI QUOTE TOTALI E LA SOMMATORIA DELLE MISURE DI QUOTE PARZIALI SONO DOVUTE AD ARROTONDAMENTI AUTOMATICI
- PER LE CARATTERISTICHE DEI MATERIALI SI RIMANDA ALL'ELABORATO RS3T30D07SPGN0000001

LEGENDA

P.F.= PIANO DEL FERRO

COMMITTENTE: **RFI**
REDAZIONE FERROVIARIA ITALIANA
GRUPPO FERROVIE DELLO STATO ITALIANE

PROGETTAZIONE: **ITALFERR**
GRUPPO FERROVIE DELLO STATO ITALIANE

DIRETTRICE FERROVIARIA MESSINA - CATANIA - PALERMO
NUOVO COLLEGAMENTO PALERMO - CATANIA

U.O. GALLERIE
PROGETTO DEFINITIVO
TRATTA LERCARA DIR. - CALTANISSETTA XIRBI (LOTTO 3)

GALLERIA NUOVA MARIANOPOLI - IMBOCCO LATO PALERMO
 Sistemazione definitiva - Sezioni caratteristiche

SCALA: **1:200**

COMMESSA LOTTO FASE ENTE TIPO DOC. OPERA/DISCIPLINA PROGR. REV.
RS3T 30 D 07 W9 GA0500 001 C

Rev.	Descrizione	Redatto	Data	Verificato	Data	Approvato	Data	Autore
A	Emissione Esecutiva	ROCCOL	2010	S. Vigorelli	2010	A. Baroni	2010	A. Baroni
B	Emissione Esecutiva	ROCCOL	2010	S. Vigorelli	2010	A. Baroni	2010	A. Baroni
C	Emissione Esecutiva	ROCCOL	2011	S. Vigorelli	2011	A. Baroni	2011	A. Baroni

File: RS3T30D07V9GA0500001C n. Elab.: 07_79