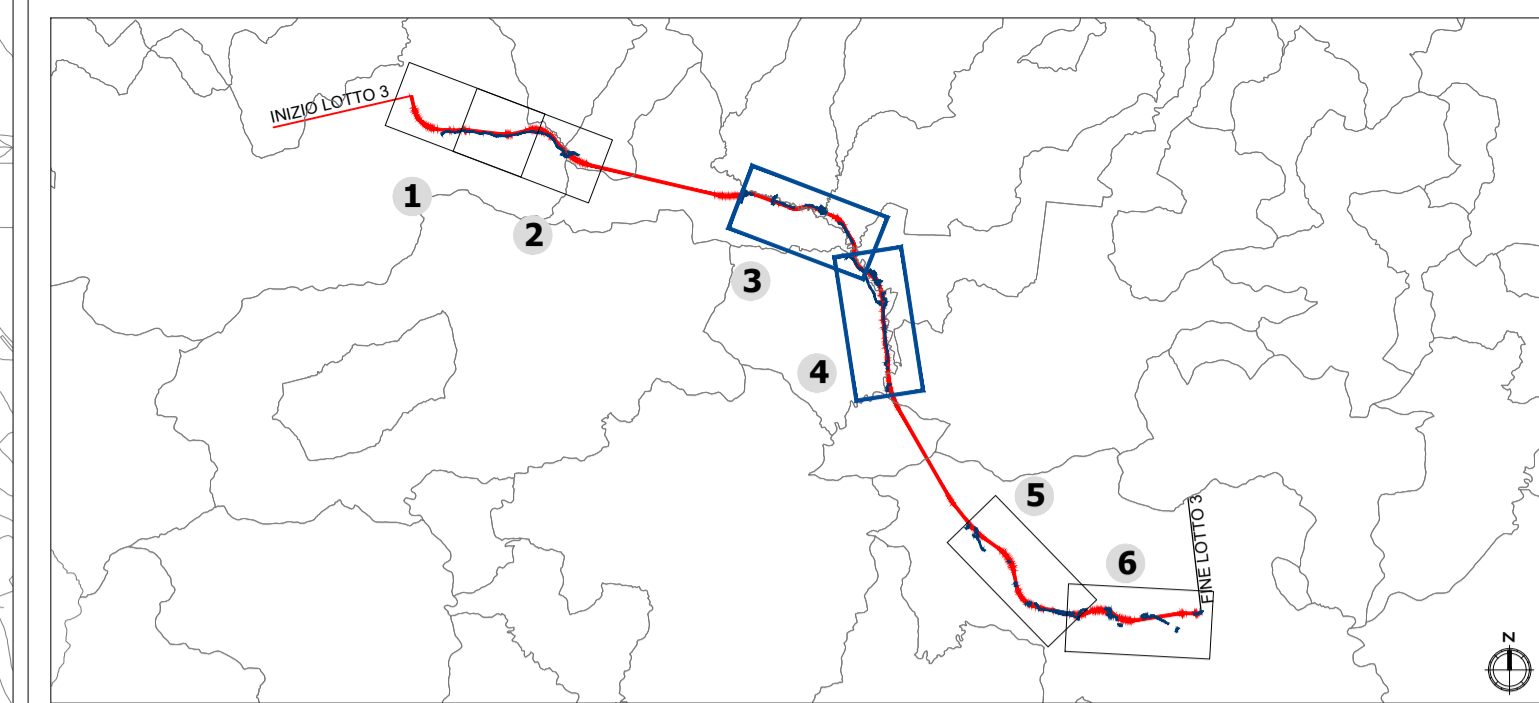


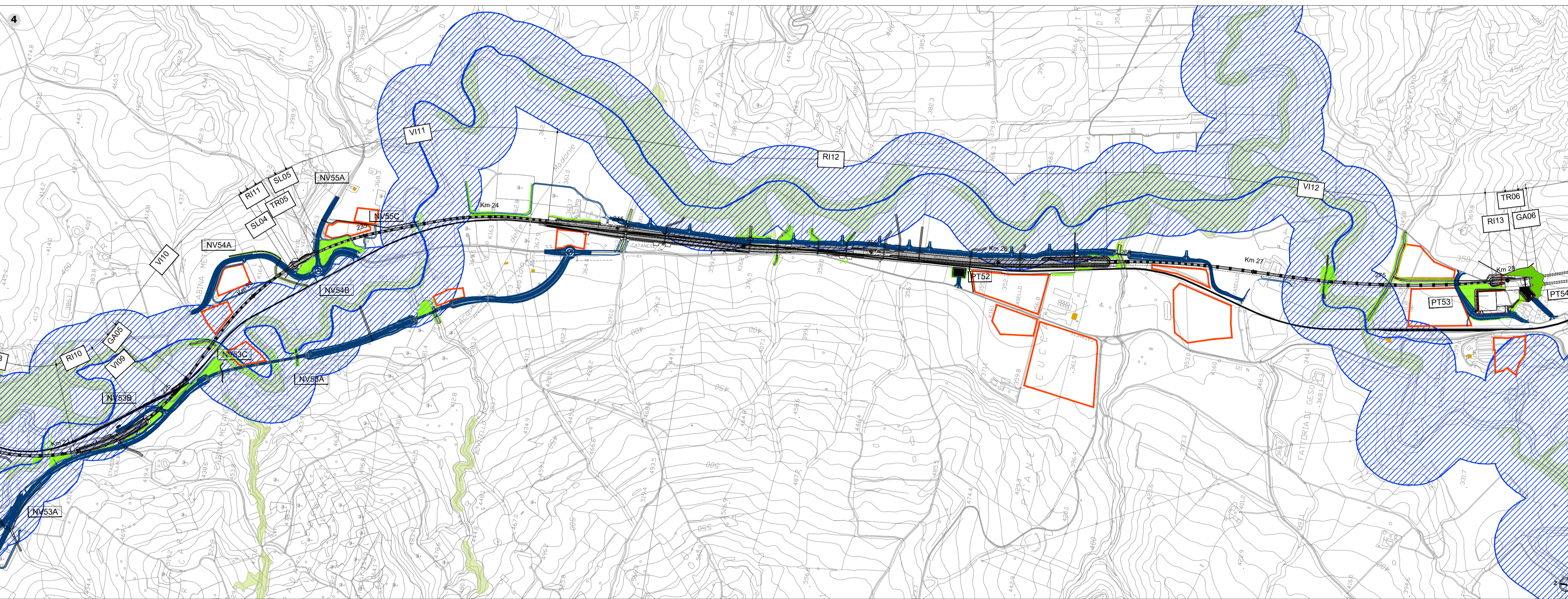
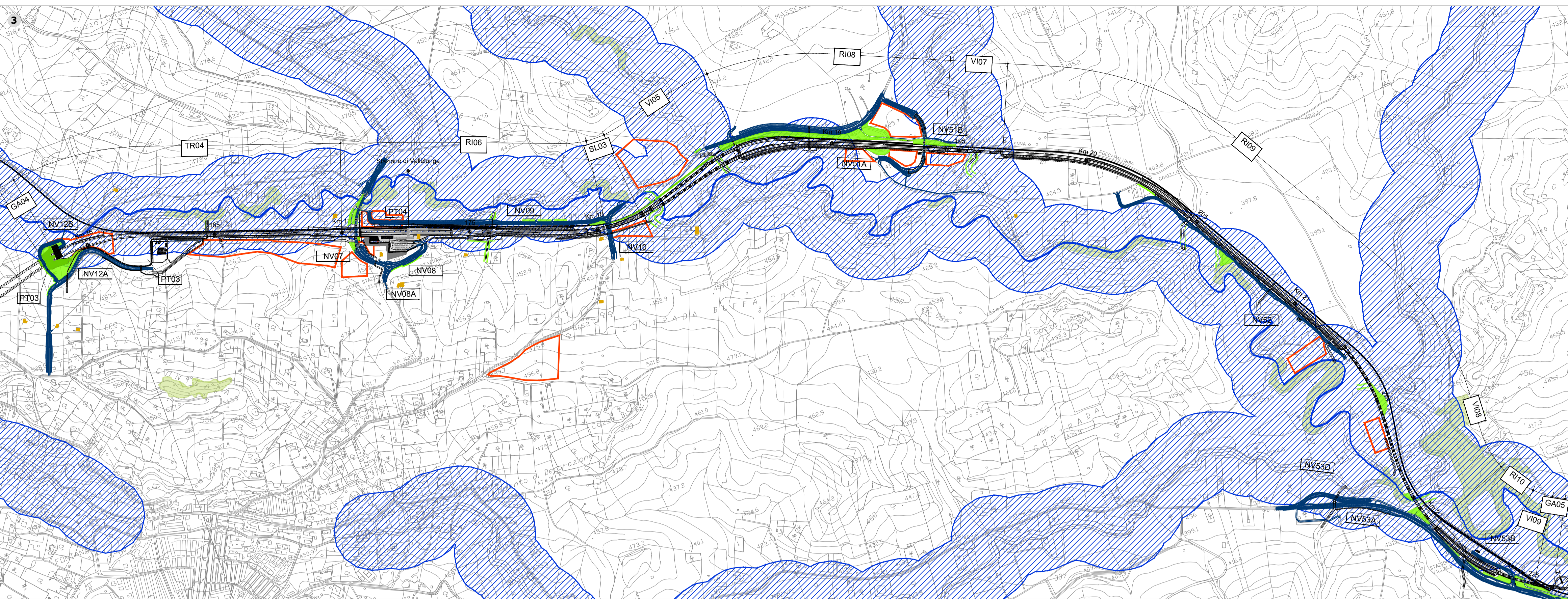
Key plan



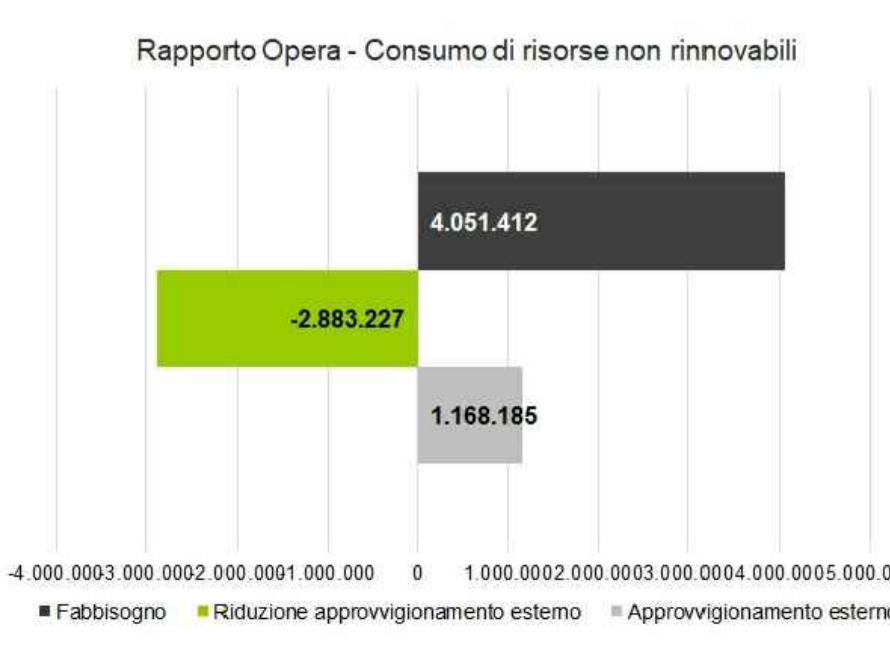
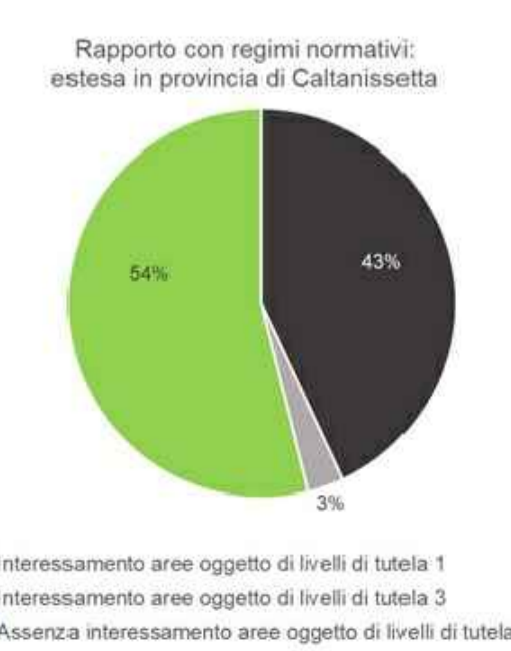
LEGENDA

- Opere di linea
- Opere viarie connesse
- Aree di cantiere
- Beni a valenza paesaggistica ed ambientale
 - Aree di notevole interesse pubblico - Bellezze d'insieme lett. c) e d) art. 136 del D.Lgs 42/2004
 - Ulteriori immobili ad aree di cui all'art. 134 co. 1 lett. c) sottoposti a tutela dal Piano paesaggistico
 - Sponde dei corsi d'acqua tutelate ex art. 142 co. 1 lett. c) DLgs 42/2004 e smi, per una fascia 150 m.
 - Aree boscate tutelate ex art. 142 co. 1 lett. g) DLgs 42/2004 e smi
 - Aree di connessione ecologica - Corridoio lineare
 - Aree di connessione ecologica - Corridoio diffuso
 - Aree di connessione ecologica - Pietre da guado (stepping stones)
- Sistema insediativo**
 - Ricettori acustici abitativi compresi entro la fascia di 250 m. per lato dal binario esterno
- Misure ed interventi per prevenire, ridurre e mitigare i potenziali effetti negativi**
 - Opere a verde
 - Barriere antirumore

NB
I beni rappresentati nel presente elaborato costituiscono una sintesi espressamente riferita al patrimonio vegetazionale, ecologico, paesaggistico e culturale; le fonti conoscitive dalle quali sono state tratte le informazioni riportate nel presente elaborato sono indicate nelle relative carte tematiche
* La puntuale rappresentazione grafica delle misure ed interventi di mitigazione riportati nel presente elaborato, nonché di quelli concernenti le barriere antirumore mobili di avanzamento lavori e la bagnatura e spazzolatura delle viabilità di cantiere è riportata nell'elaborato "Pianimetria degli interventi di mitigazione" allegato al Progetto ambientale della cantierizzazione



Regimi normativi **Consumi**



COMMITTENTE:
RFI
RETE FERROVIARIA ITALIANA
GRUPPO FERROVIE DELLO STATO ITALIANE

PROGETTAZIONE:
ITALFERR
GRUPPO FERROVIE DELLO STATO ITALIANE

DIRETTRICE FERROVIARIA MESSINA - CATANIA - PALERMO
NUOVO COLLEGAMENTO PALERMO - CATANIA

U.O. ARCHITETTURA, AMBIENTE E TERRITORIO
S.O. AMBIENTE
PROGETTO DEFINITIVO

TRATTA LERCARA DIRAMAZIONE - CALTANISSETTA XIRBI

STUDIO DI IMPATTO AMBIENTALE
Carta di sintesi degli aspetti ambientali Tav.2/3

SCALA:
1:10.000

COMMESSA	LOTTO	FASE	ENTE	TIPO DOC.	OPERA/DISCIPLINA	PROGR.	REV.
RS3T	30	D	22	P4	SA0001	014	A

Rev.	Descrizione	Redatto	Data	Verificato	Data	Approvato	Data	Autorizzato Data
A	Emissione esecutiva	F.Massari	Giugno 2021	F.Petrelli G.Dagelli	Giugno 2021	A.Barreca	Giugno 2021	C.Ercolani Giugno 2021