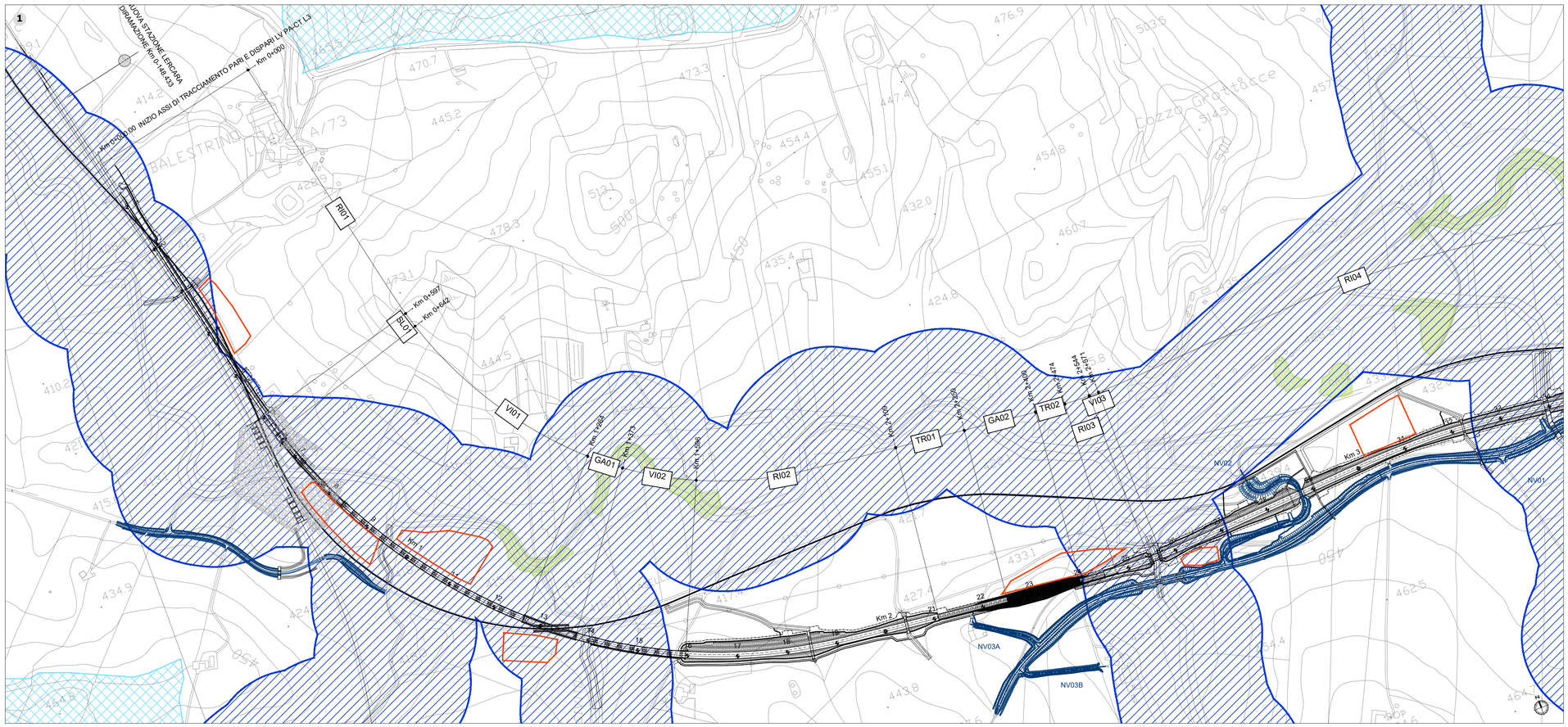

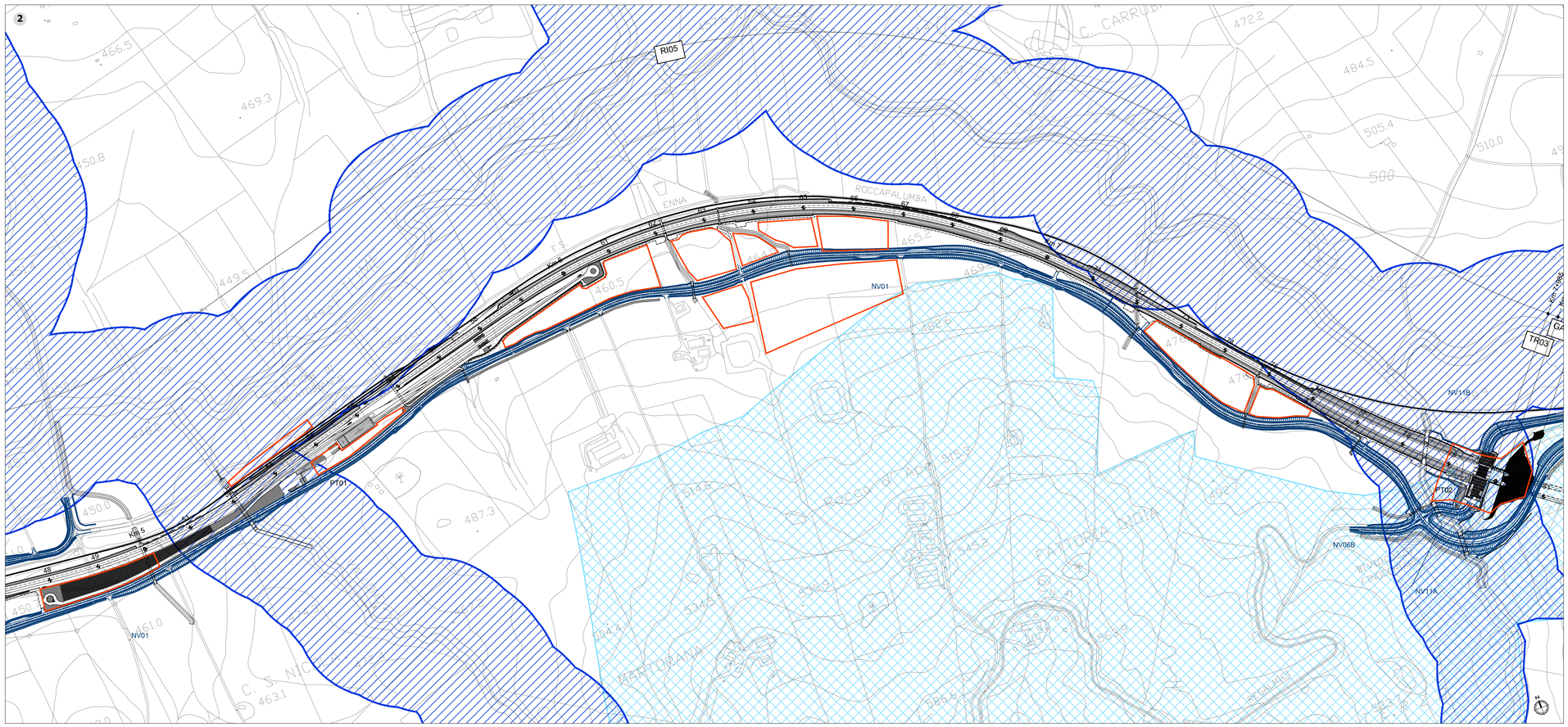

Key plan

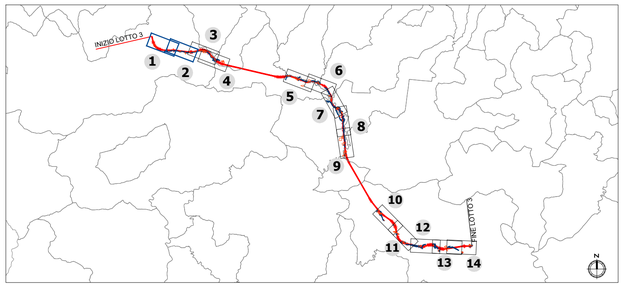

LEGENDA

Opere di linea

Opere viarie connesse

Aree di cantiere

Vincoli e regimi di tutela

Beni paesaggistici tutelati ai sensi della Parte III del D.Lgs 42/2004 s.m.i.

Immobili ed aree di notevole interesse pubblico (art. 136 del D.Lgs 42/2004)

Aree di notevole interesse pubblico - Bellezze d'insieme lett. c) e d)

Aree tutelate per legge (art. 142 del D.Lgs 42/2004)

c) Fiumi, torrenti, corsi d'acqua e relative sponde o piedi degli argini per una fascia di 150 metri ciascuna

g) Territori coperti da foreste e da boschi

Vincolo idrogeologico (RD 3267/1923)

Vincolo idrogeologico

Fonte:

Provincia di Caltanissetta: Geopoertale Regione Siciliana, shapefile vincoli;
Provincia di Palermo: le informazioni relative ai beni culturali e beni paesaggistici, in formato shapefile, sono state direttamente acquisite da Regione Siciliana;
Vincolo idrogeologico: Regione Siciliana, Sistema informativo forestale

COMMITTENTE:

RFI RETE FERROVIARIA ITALIANA
GRUPPO FERROVIE DELLO STATO ITALIANE

PROGETTAZIONE:

ITALFERR
GRUPPO FERROVIE DELLO STATO ITALIANE

DIRETTRICE FERROVIARIA MESSINA - CATANIA - PALERMO
NUOVO COLLEGAMENTO PALERMO - CATANIA

U.O. ARCHITETTURA, AMBIENTE E TERRITORIO
S.O. AMBIENTE

PROGETTO DEFINITIVO

TRATTA LERCARA DIRAMAZIONE - CALTANISSETTA XIRBI

STUDIO DI IMPATTO AMBIENTALE
Carta dei vincoli e delle tutele Tav. 1/7

SCALA: 1:5.000

COMMESSA	LOTTO	FASE	ENTE	TIPO DOC.	OPERA/DISCIPLINA	PROGR.	REV.
RS3T	30	D	22	P5	SA0001	001	A

Rev.	Descrizione	Redatto	Data	Verificato	Data	Approvato	Data	Autorizzato Data
A	Emissione esecutiva	E.Massari	Giugno 2021	F.Petrelli G.Dosio	Giugno 2021	A.Bastica	Giugno 2021	C.Fabbiani Giugno 2021

ITALFERR S.p.A.
Dott.ssa Ing. Carla Fabbiani
Ordine degli Ingegneri della Provincia di Roma, Rieti e Viterbo n. 8245

File: RS3T30D22P5SA0001001A.dwg

n. Elab.: