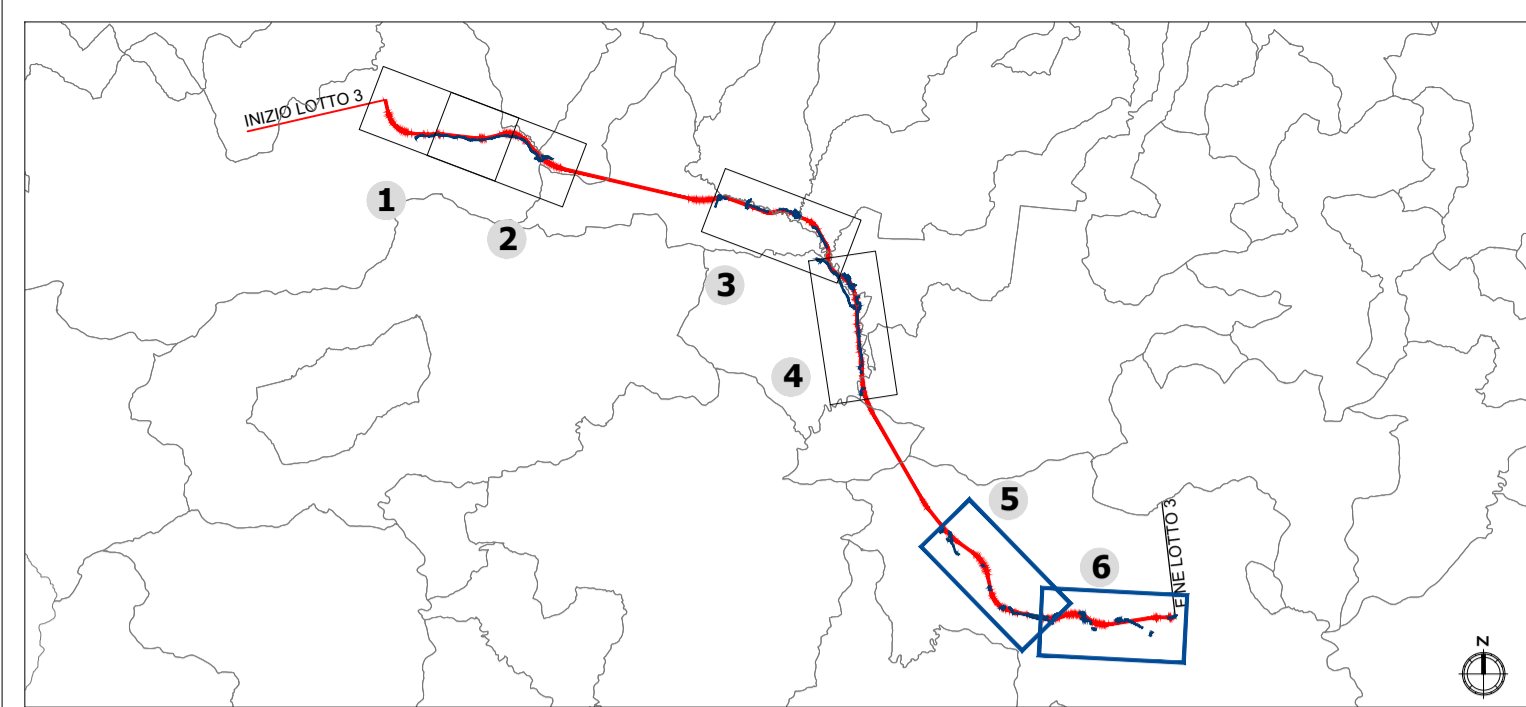


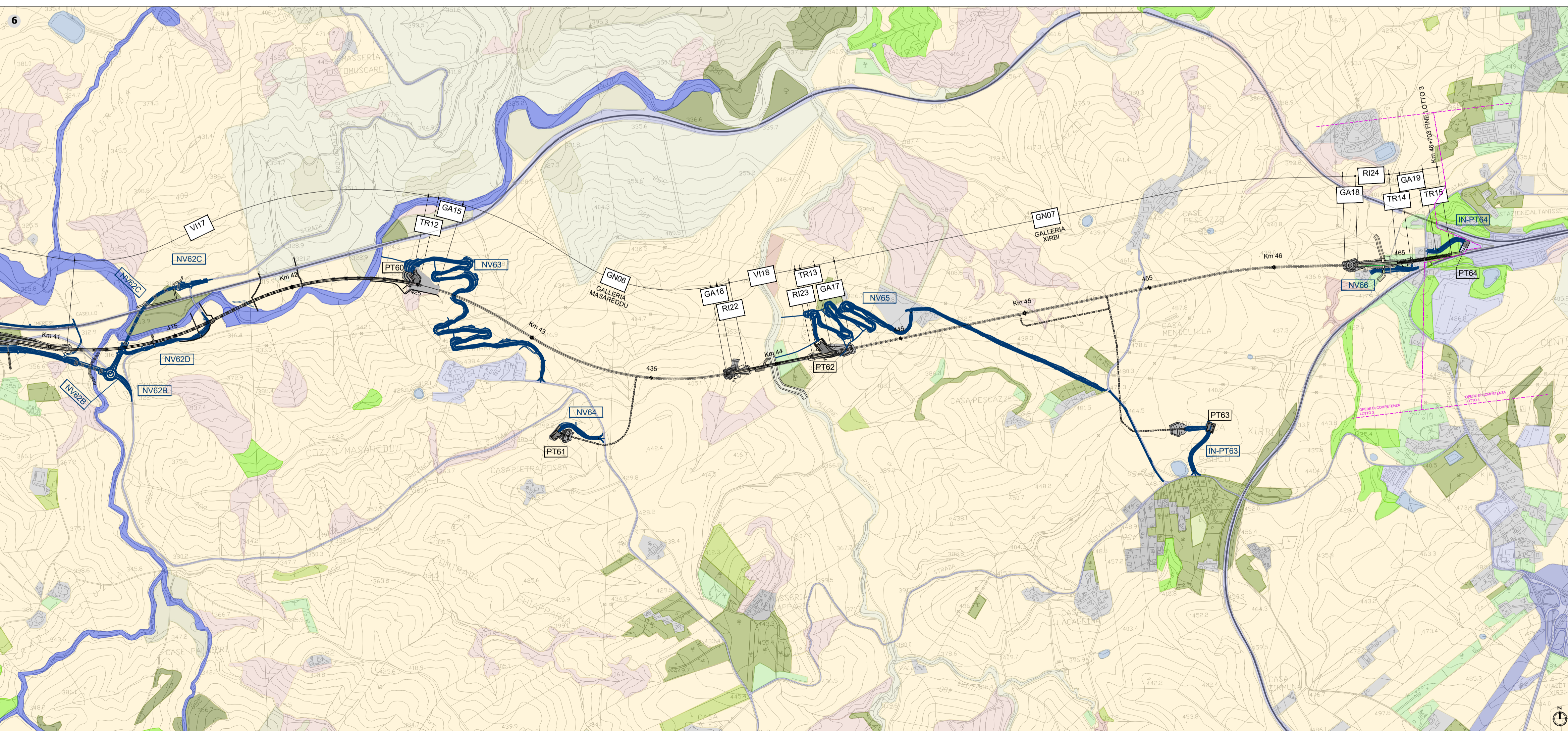
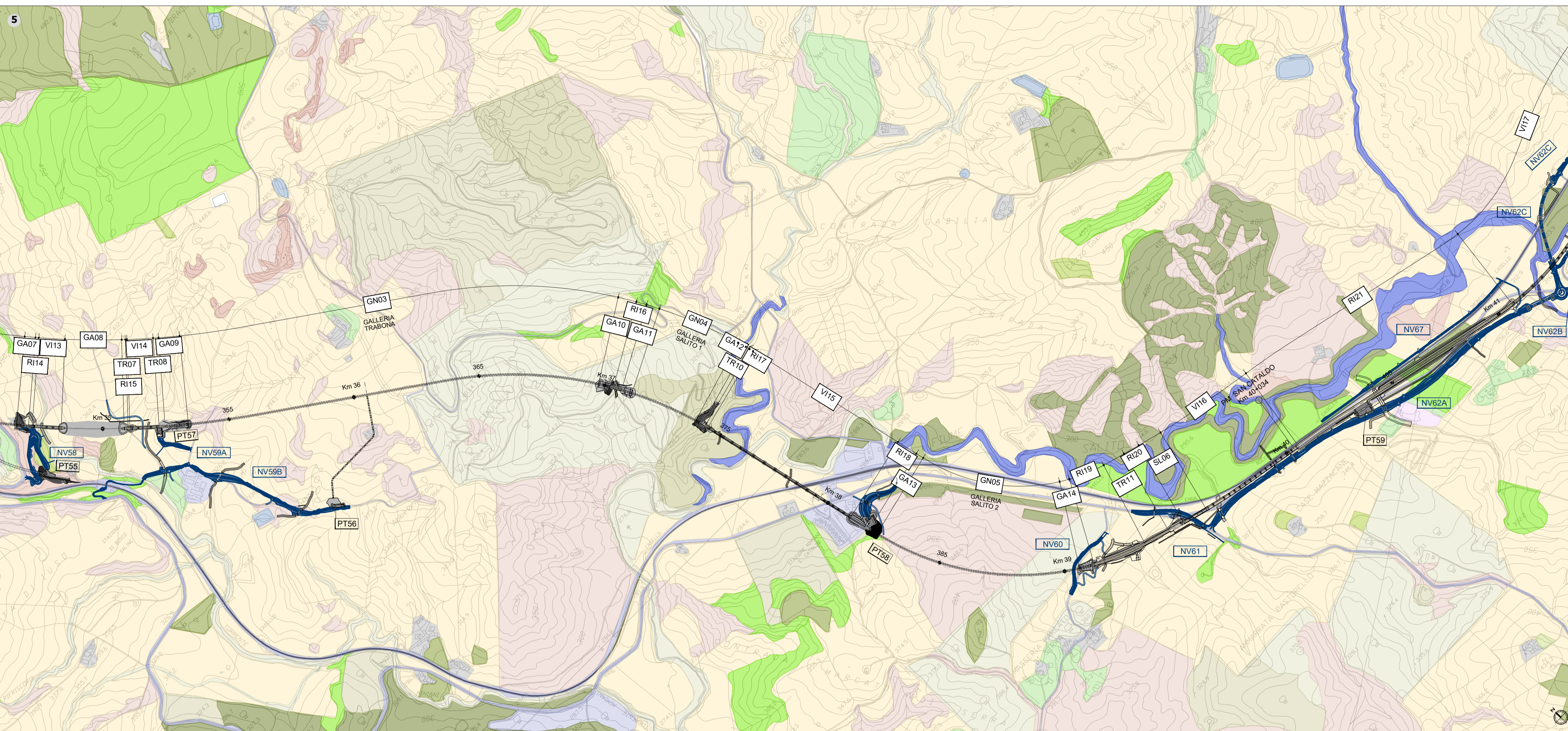
Key plan



LEGENDA

	Opere di linea		Opere varie connesse
USO DEL SUOLO			
	1.1.1 - Tessuto urbano continuo		2.2.3 - Oliveti
	1.1.2 - Tessuto urbano discontinuo		2.2.4 - Altre colture permanenti
	1.2.1 - Aree industriali o commerciali		2.3.1 - Prati stabili
	1.2.2 - Reti stradali e ferroviarie		2.4.2 - Sistemi culturali e particellari complessi
	1.3.1 - Aree estrattive		2.4.4 - Aree agroforestali
	1.3.2 - Discariche		3.1.1 - Boschi di latifoglie
	1.3.3 - Cantieri		3.1.2 - Boschi di conifere
	1.4.1 - Aree verdi urbane		3.1.3 - Boschi di misti
	1.4.2 - Aree ricreative e sportive		3.2.1 - Aree a pascolo naturale
	2.1.1 - Seminativi in aree non irrigue		3.2.2 - brughiere e cespuglieti
	2.1.2 - Seminativi in aree irrigue		3.2.3 - Aree a vegetazione sclerofilla
	2.2.1 - Vigneti		4.1.2 - Torbiera
	2.2.2 - Frutteti e frutti minori		5.1.2 - Bacini d'acqua

Fonte:
 Elaborazione specialistica tratta da:
 Carta dell'uso del suolo (CLC) della Regione Siciliana - scala 10.000 (anno 2008), shapefile acquisiti dal Sistema Informativo Territoriale Regionale.
 Integrazioni tramite:
 Fotointerpretazione - Google maps 2018
 Carta dei tipi forestali della Sicilia, redatta alla scala 1:10.000 dal Comando del Corpo Forestale e disponibile sul Sistema Informativo Forestale



COMMITTENTE:

RETE FERROVIARIA ITALIANA
 GRUPPO FERROVIE DELLO STATO ITALIANE

PROGETTAZIONE:

ITAFERR
 GRUPPO FERROVIE DELLO STATO ITALIANE

DIRETTRICE FERROVIARIA MESSINA - CATANIA - PALERMO
NUOVO COLLEGAMENTO PALERMO - CATANIA

U.O. ARCHITETTURA, AMBIENTE E TERRITORIO
S.O. AMBIENTE

PROGETTO DEFINITIVO
TRATTA LERCARA DIRAMAZIONE - CALTANISSETTA XIRBI

STUDIO DI IMPATTO AMBIENTALE
 Carta degli usi in atto Tav.3/3

SCALA:
1:10.000

COMMESSA	LOTTO	FASE	ENTE	TIPO DOC.	OPERA/DISCIPLINA	PROGR.	REV.
RS3T	30	D	22	P4	SA0001	006	A

Rev.	Descrizione	Redatto	Data	Verificato	Data	Approvato	Data	Autorizzato	Data
A	Emissione esecutiva	F. Masari	Giugno 2021	F. Petrucci	Giugno 2021	A. Baracca	Giugno 2021	C. Esposito	Giugno 2021

File: RS3T30D22P4SA0001006A.dwg n. Elab.: