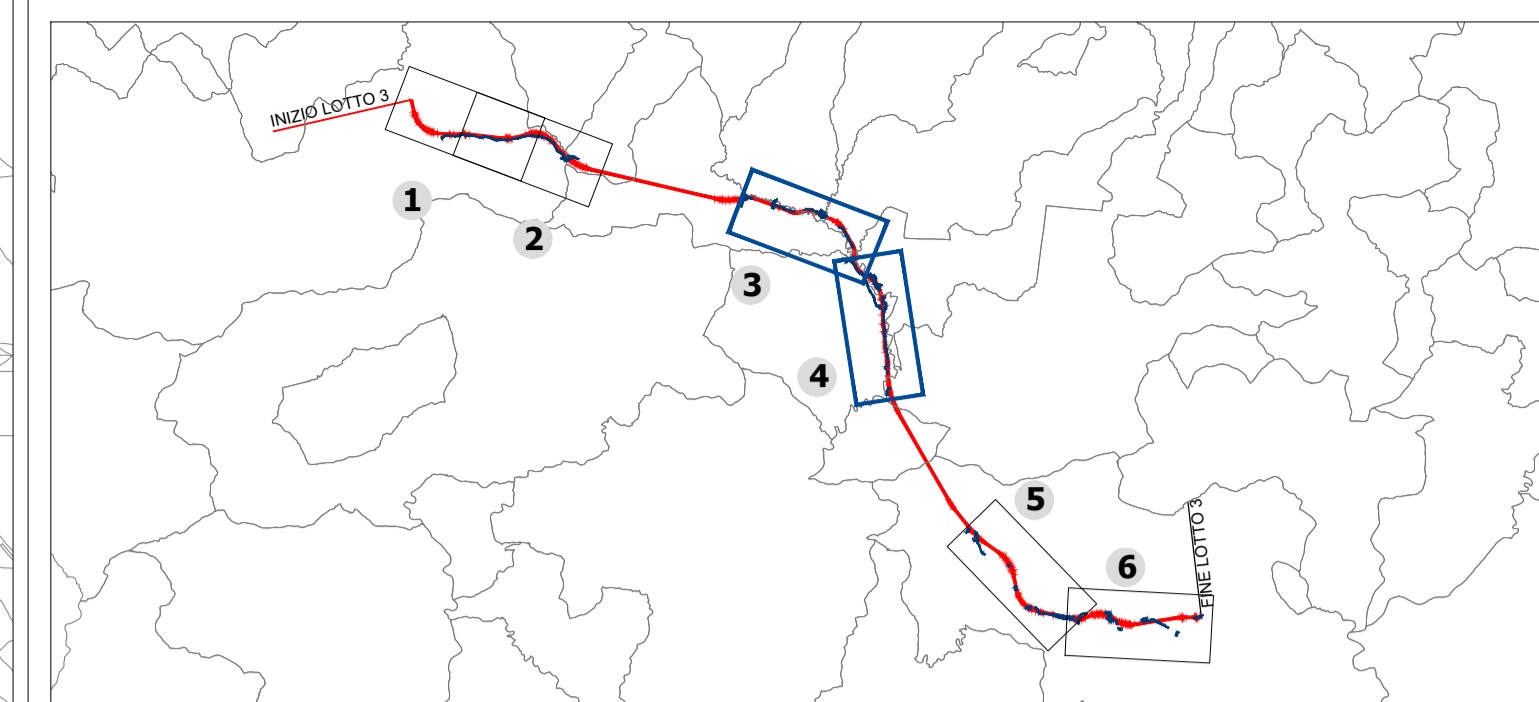


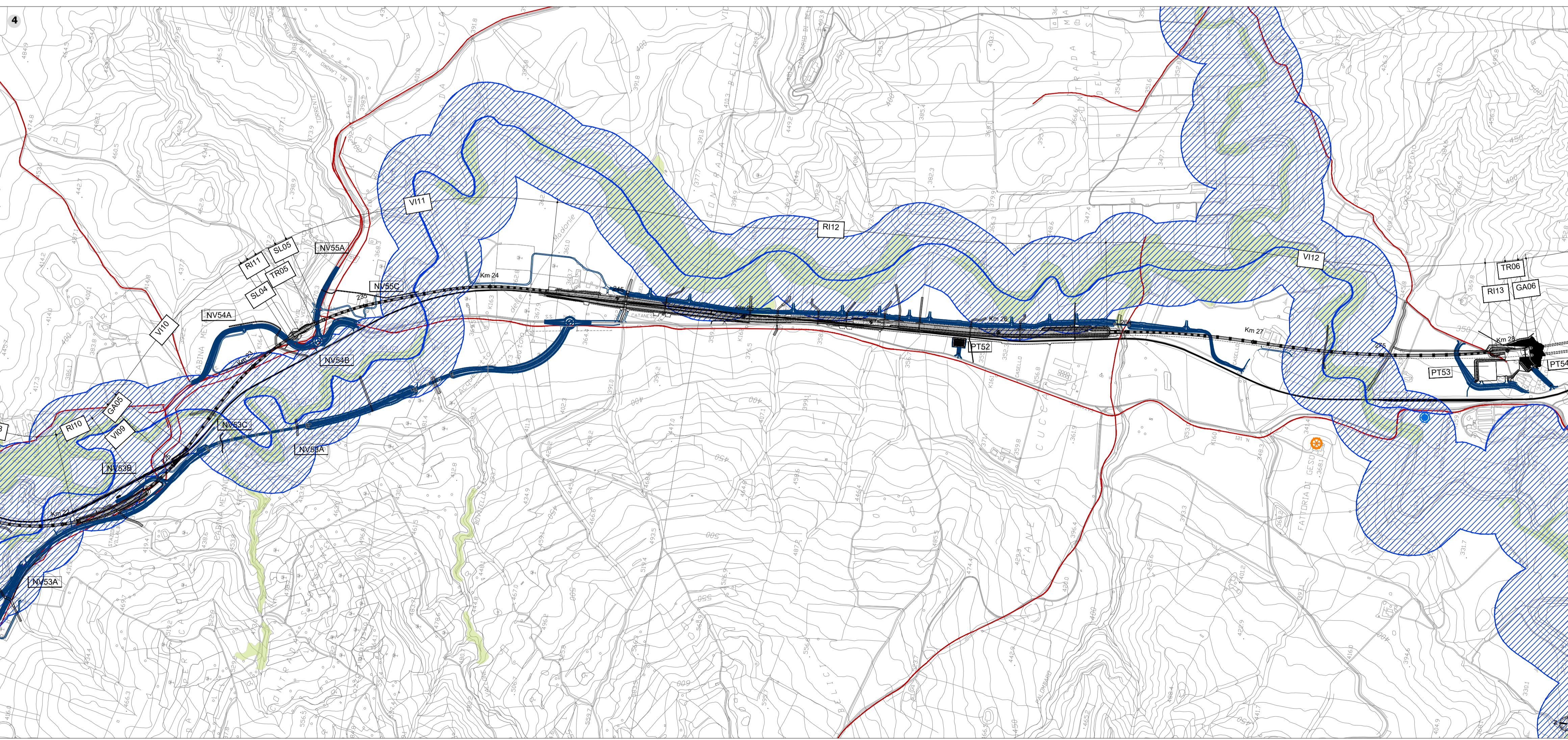
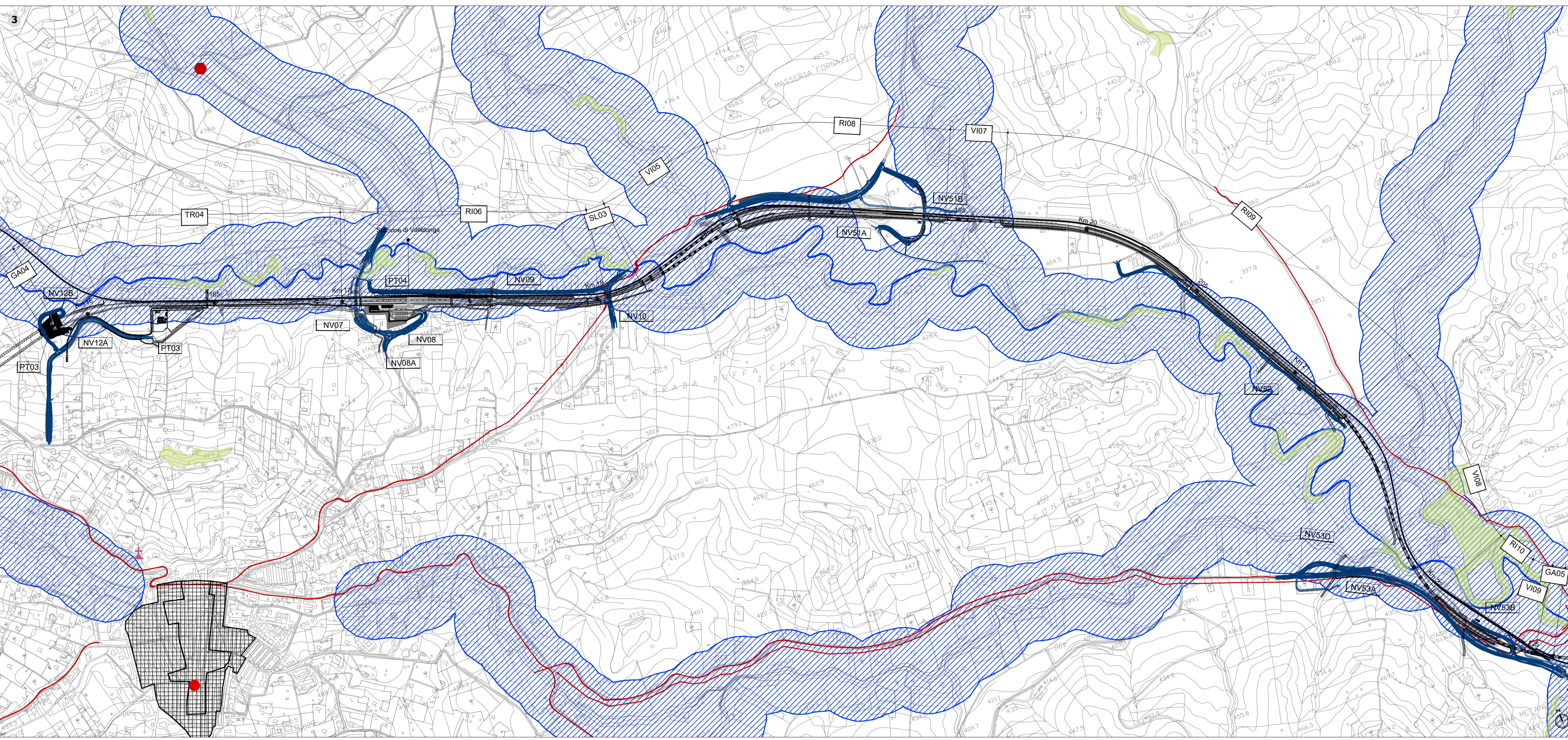
Key plan



LEGENDA

- Opere di linea
- Opere viarie connesse
- Vincoli e tutele**
- Beni culturali ai sensi della Parte II del D.Lgs. 42/2004 s.m.i. (1)**
 - Beni architettonici di interesse culturale dichiarato
- Beni paesaggistici tutelati ai sensi della Parte III del D.Lgs 42/2004 s.m.i.**
- Immobili ed aree di notevole interesse pubblico (art. 136 del D.Lgs 42/2004) (2)**
 - Aree di notevole interesse pubblico dichiarato a termini dell'art. 136 co. 1 lett. c) e d) cd "Bellezze d'insieme"
 - Ulteriori immobili od aree di cui all'art. 134 co. 1 lett. c) sottoposti a tutela dal Piano paesaggistico d'insieme
- Aree tutelate per legge (art. 142 del D.Lgs 42/2004 e smi) (2)**
 - c) Fiumi, torrenti, corsi d'acqua e relative sponde o piedi degli argini per una fascia di 150 metri ciascuna
 - g) Territori coperti da foreste e da boschi
- Patrimonio storico testimoniale**
- Centri e nuclei storici (3)**
 - Centri storici
 - Nuclei storici a funzionalità specifica
 - Nuclei storici di "nuova fondazione"
- Luoghi di culto e manufatti religiosi**
 - Luoghi di culto
 - Manufatti produttivi e infrastrutture
 - Fattorie rurali e masserie (3)
 - Regie trazzere (3)/(4)
 - Abbeveratoi, mulini (3)/(4)

Fonti:
 (1) MIBACT, vincoli in rete
 (2) Provincia di Palermo: le informazioni relative ai beni culturali e beni paesaggistici, in formato shapefile, sono state direttamente acquisite da Regione Siciliana, Provincia di Caltanissetta: Piano Paesaggistico degli ambiti 6, 7, 10, 11, 12 e 15 ricadenti nella provincia di Caltanissetta - Beni paesaggistici: Regione Siciliana, Geoportale Regione Siciliana - shapefile
 (3) Piano Paesaggistico degli ambiti 6, 7, 10, 11, 12 e 15 ricadenti nella provincia di Caltanissetta - Componenti di paesaggio: Regione Siciliana, Geoportale Regione Siciliana - shapefile
 (4) PTP Palermo. Quadro propositivo con valenza strategica. Tavola 8 Sistema naturalistico ambientale. Rete ecologica, beni archeologici, architettonici e centri storici



COMMITTENTE:
RFI
 RETE FERROVIARIA ITALIANA
 GRUPPO FERROVIE DELLO STATO ITALIANE

PROGETTAZIONE:
ITAFERR
 GRUPPO FERROVIE DELLO STATO ITALIANE

DIRETTRICE FERROVIARIA MESSINA - CATANIA - PALERMO
NUOVO COLLEGAMENTO PALERMO - CATANIA

U.O. ARCHITETTURA, AMBIENTE E TERRITORIO
S.O. AMBIENTE

PROGETTO DEFINITIVO
TRATTA LERCARA DIRAMAZIONE - CALTANISSETTA XIRBI

STUDIO DI IMPATTO AMBIENTALE
 Carta del patrimonio culturale storico testimoniale Tav.2/3

SCALA:
1:10.000

COMMESSA	LOTTO	FASE	ENTE	TIPO DOC.	OPERA/DISCIPLINA	PROGR.	REV.
RS3T	30	D	22	P4	SA0001	008	A

Rev.	Descrizione	Redatto	Data	Verificato	Data	Approvato	Data	Autorizzato Data
A	Emissione esecutiva	E. Masari	Giugno 2021	F. Petrelli G. D'Agostino	Giugno 2021	A. Baracca	Giugno 2021	C. Esposito Dott.ssa Ornella Brognola Ordine di Roma, Napoli e Venezia 6/4/4