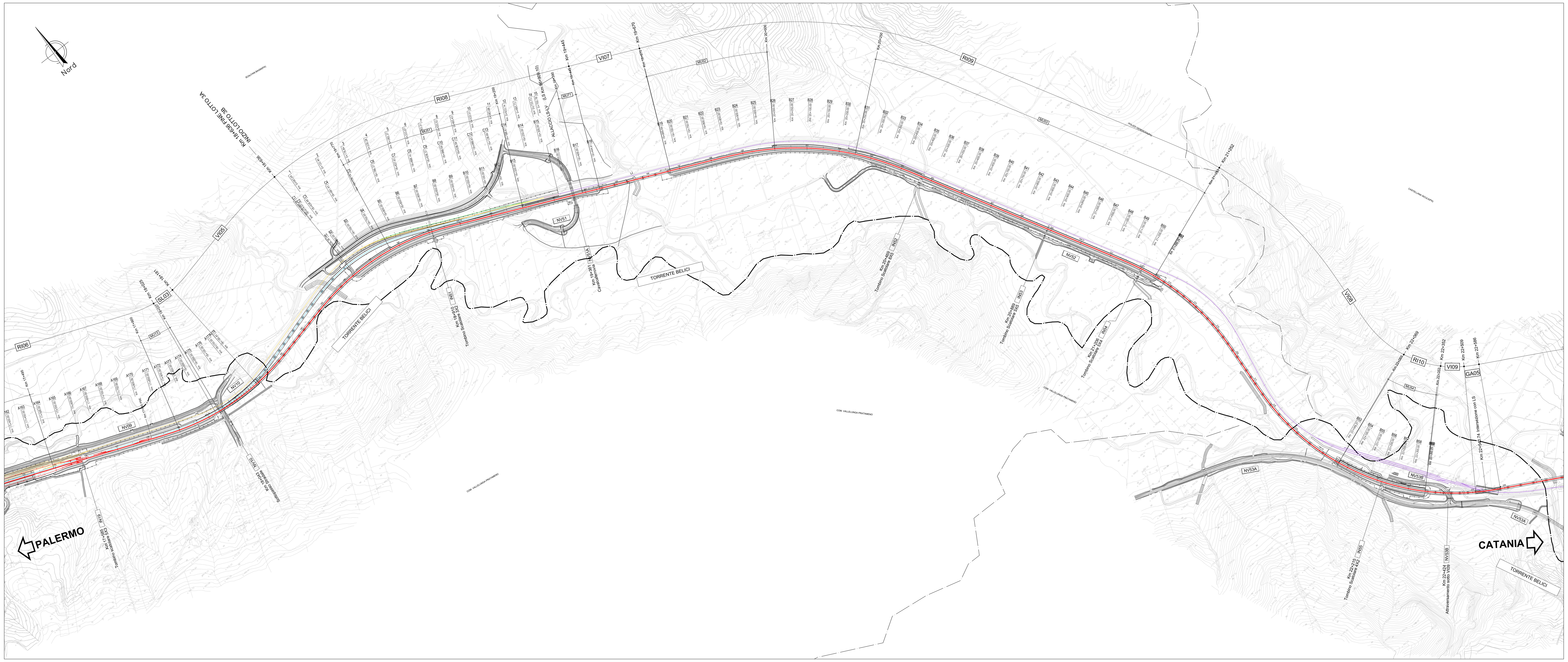

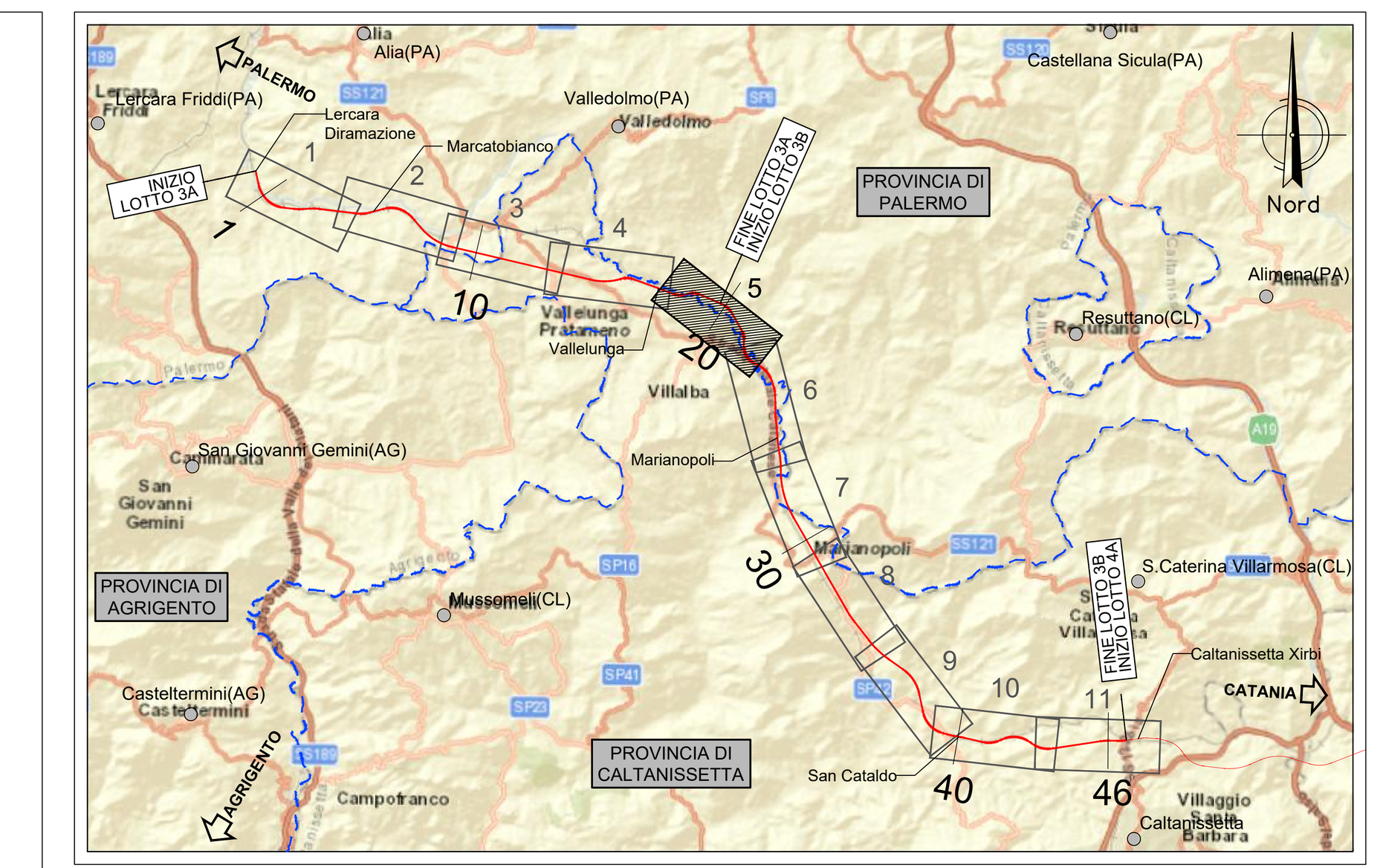

LEGENDA LINEA

SIMBOLO	NOME	SIMBOLO	NOME
	BINARIO DI PROGETTO LV (MACROFASE 2)		PASSAGGIO A LIVELLO PER MANUTENZIONE
	BINARIO DI PROGETTO SECONDARIO (MACROFASE 1)		TOMBINO IDRAULICO MINORE DI PERMEABILITA'
	BINARIO DI PROGETTO VAR. LS (MACROFASE 1)		DEMOLIZIONE FABBRICATO
	BINARIO PROVVISORIO		DEMOLIZIONE CORPO STRADALE
	LINEA STORICA IN ESERCIZIO		MARCIAPIEDE FFP CON RAMPA
	LINEA STORICA IN DEMOLIZIONE		DEVIAZIONE FOSSO TRAPEZOIDALE
	PASSAGGIO A RASO		DEVIAZIONE FOSSO RETTANGOLARE
	PIAZZALE DI EMERGENZA		RECINZIONE
	BANCHINA DI STAZIONE		VIABILITA' DI MANUTENZIONE E/O RICUCITURA
	AREA BTS		OPERE DI PROTEZIONE PER SOLIFLUSSO
	TOMBINO IDRAULICO E RELATIVA INALVEAZIONE		PROTEZIONI SCARPATE CON MATERASSI RENO PROTEZIONI SCARPATE CON MASSI CEMENTATI
	CANCELLO		OPERE PROVVISIONALI

PROVINCIA: CALTANISSETTA | PALERMO | PALERMO | CALTANISSETTA

COMUNE: VALLELUNGA PRATAMENO | SCALFANI BAGNI | POLIZZI GENEROSA | POLIZZI GENEROSA | VILLALBA

LIVELLETTE: D=-5.145 L=597.981 P=-8.603‰ | D=-15.262 L=1087.887 P=-14.029‰ | D=-6.142 L=516.965 P=-11.882‰ | D=-10.000 L=573.120 P=-17.449‰ | D=-10.790 L=1058.660 P=-10.192‰ | D=-3.230 L=823.520 P=-3.922‰

Vertice	Prog	Quota	R	T	Sv	Dp
Va13	17483.78	442.43	4000.00	14.81	29.62	-7.4041‰
Va14	18081.77	437.28	6000.00	16.27	32.55	-5.4255‰
Va15	19169.65	422.02	30000.00	32.20	64.40	2.1473‰
Va16	19686.62	415.88	15000.00	41.74	83.48	-5.5672‰
Va17	20259.74	405.88	8500.00	30.83	61.66	7.2565‰
Va18	21318.40	395.09	8500.00	26.65	53.29	6.2699‰
Va19	22141.92	391.86	10000.00	15.98	31.96	3.1964‰

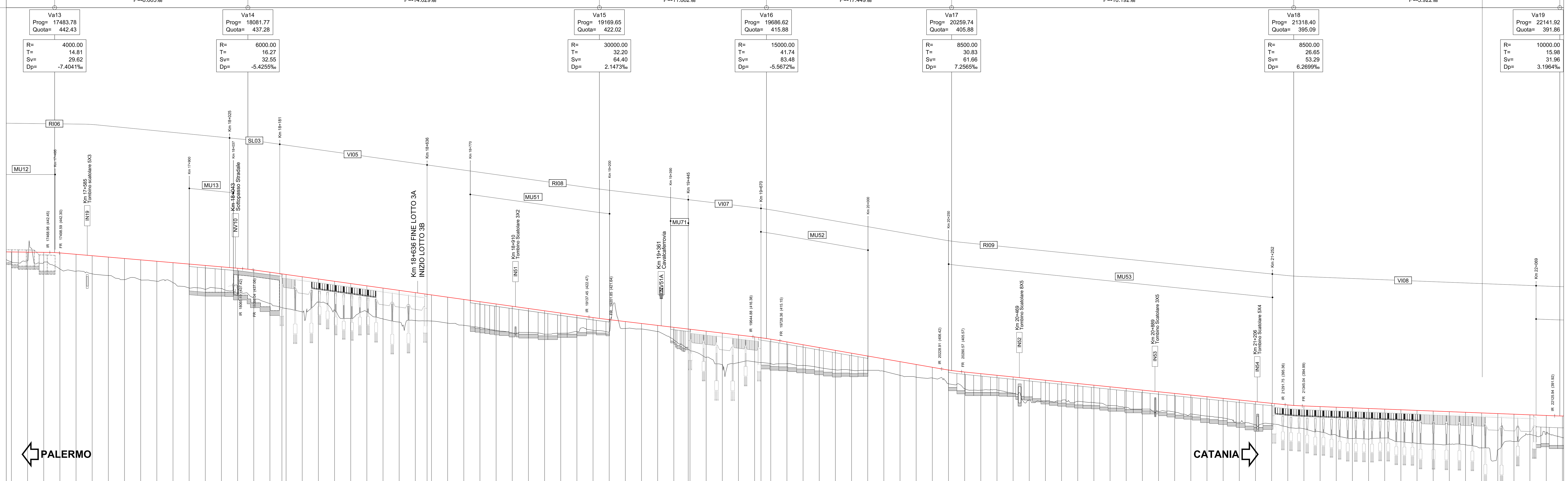

No. SEZIONI	DISTANZE PROGRESSIVE	DISTANZE PARZIALI	QUOTE TERRENO	QUOTE PROGETTO
A161	17350.000	50.000	439.596	442.589
A162	17400.000	50.000	439.844	442.529
A163	17450.000	50.000	439.333	442.469
A164	17500.000	50.000	437.322	442.289
A165	17550.000	50.000	436.657	441.859
A166	17600.000	50.000	435.825	441.429
A167	17650.000	50.000	435.310	440.999
A168	17700.000	50.000	434.033	440.569
A169	17750.000	50.000	433.955	440.139
A170	17800.000	50.000	433.531	439.708
A171	17850.000	50.000	433.108	439.278
A172	17900.000	50.000	431.445	438.848
A173	17950.000	50.000	431.022	438.418
A174	18000.000	50.000	431.263	437.988
A175	18050.000	50.000	430.318	437.558
A176	18100.000	50.000	428.279	437.028
A177	18150.000	37.068	426.645	436.327
A178	18187.068	12.932	425.383	435.807
	18200.000	50.000	425.096	435.626
	18250.000	50.000	424.074	434.924
	18300.000	50.000	427.087	434.223
	18350.000	50.000	424.609	433.521
	18400.000	50.000	422.029	432.820
	18450.000	50.000	424.104	432.118
	18500.000	50.000	421.886	431.417
	18550.000	50.000	420.902	430.715
	18600.000	36.382	421.368	430.014
B1	18636.382	13.618	421.280	429.504
B2	18650.000	50.000	421.224	429.313
B3	18700.000	50.000	420.582	428.611
B4	18750.000	50.000	419.906	427.910
B5	18800.000	50.000	419.217	427.208
B6	18850.000	50.000	418.325	426.507
B7	18900.000	50.000	417.543	425.805
B8	18950.000	50.000	417.700	425.104
B9	19000.000	50.000	417.135	424.403
B10	19050.000	50.000	417.466	423.701
B11	19100.000	50.000	417.984	423.000
B12	19150.000	50.000	418.375	422.301
B13	19200.000	50.000	417.952	421.662
B14	19250.000	50.000	418.938	421.068
B15	19300.000	50.000	418.755	420.474
B16	19350.000	50.000	418.000	419.880
B17	19400.000	44.607	415.425	419.286
B18	19444.607	5.393	412.529	418.756
	19450.000	50.000	412.135	418.692
	19500.000	50.000	410.023	418.097
	19550.000	50.000	407.730	417.503
	19600.000	50.000	408.363	416.909
	19650.000	19.693	408.615	416.314
B19	19669.693	30.307	408.413	416.061
B20	19700.000	50.000	408.047	415.620
B21	19750.000	50.000	408.015	414.774
B22	19800.000	50.000	407.505	413.902
B23	19850.000	50.000	406.828	413.029
B24	19900.000	50.000	406.146	412.157
B25	19950.000	50.000	406.020	411.285
B26	20000.000	50.000	406.000	410.412
B27	20050.000	50.000	405.695	409.540
B28	20100.000	50.000	404.430	408.667
B29	20150.000	50.000	403.866	407.795
B30	20200.000	50.000	403.609	406.922
B31	20250.000	50.000	401.808	406.076
B32	20300.000	50.000	400.281	405.470
B33	20350.000	50.000	399.843	404.960
B34	20400.000	50.000	399.909	404.450
B35	20450.000	50.000	398.919	403.941
B36	20500.000	50.000	396.837	403.431
B37	20550.000	50.000	396.308	402.922
B38	20600.000	50.000	396.535	402.412
B39	20650.000	50.000	396.397	401.902
B40	20700.000	50.000	396.032	401.393
B41	20750.000	50.000	395.104	400.883
B42	20800.000	50.000	394.548	400.374
B43	20850.000	50.000	394.000	399.864
B44	20900.000	50.000	393.177	399.354
B45	20950.000	50.000	393.084	398.845
B46	21000.000	50.000	392.480	398.335
B47	21050.000	50.000	391.818	397.826
B48	21100.000	50.000	391.232	397.316
B49	21150.000	50.000	389.892	396.806
B50	21200.000	50.000	389.158	396.297
B51	21250.000	2.232	389.430	395.787
B52	21252.232	47.768	389.403	395.764
	21300.000	50.000	388.392	395.282
	21350.000	50.000	387.907	394.966
	21400.000	50.000	386.961	394.770
	21450.000	50.000	385.944	394.574
	21500.000	50.000	384.895	394.378
	21550.000	50.000	384.697	394.182
	21600.000	50.000	385.067	393.986
	21650.000	50.000	383.890	393.789
	21700.000	50.000	383.410	393.593
	21750.000	50.000	383.169	393.397
	21800.000	50.000	383.208	393.201
	21850.000	50.000	382.954	393.005
	21900.000	50.000	382.000	392.809
	21950.000	50.000	381.395	392.613
	22000.000	49.370	383.977	392.417
	22049.370	50.630	386.178	392.223
B54	22100.000	50.000	386.217	392.024
B5	22150.000		385.165	391.857

ETTOMETRICHE: 174 175 176 177 178 179 180 181 182 183 184 185 186 187 188 189 190 191 192 193 194 195 196 197 198 199 200 201 202 203 204 205 206 207 208 209 210 211 212 213 214 215 216 217 218 219 220 221

AND. PLAN.: A=387.30 L=25.00 | L=416.96 | A=269.26 L=100.00 | L=339.66 R=725.00 | A=269.26 L=100.00 | L=86.40 | A=269.26 L=100.00 | R=725.00 L=372.25 | A=269.26 L=100.00 | L=774.05 | A=357.07 L=150.00 | R=850.00 L=394.86 | A=357.07 L=150.00 | L=622.85 | A=269.26 L=100.00 | R=725.00 L=320.64 | A=269.26 L=100.00 | L=64.04 | A=269.26 L=100.00 | L=73 R=72

SOPRAELEVAZIONI (Destro / Sinistro): 0.00 / 150.00

VELOCITA' DI TRACCIATO: 120 km/h | 120 km/h | 130 km/h | 120 km/h | 120

COMMITTENTE:
RFI RETE FERROVIARIA ITALIANA – GRUPPO FERROVIE DELLO STATO ITALIANE

PROGETTAZIONE:
ITALFERR – GRUPPO FERROVIE DELLO STATO ITALIANE

DIRETTRICE FERROVIARIA MESSINA - CATANIA - PALERMO

NUOVO COLLEGAMENTO PALERMO - CATANIA

U.O. INFRASTRUTTURE SUD

PROGETTO DEFINITIVO

TRATTA LERCARA DIR. - CALTANISSETTA XIRBI (LOTTO 3)

TRACCIATI
Infrastruttura Ferroviaria
Plano-profili su cartografia - Tav. 5 di 11

SCALA: 1:5000/500

COMMESSA	LOTTO	FASE	ENTE	TIPO DOC.	OPERA/DISCIPLINA	PROGR.	REV.
RS3T	30	D	78	L5	IF0001	016	F

Rev.	Descrizione	Redatto	Data	Verificato	Data	Approvato	Data	Autorizzato Data
A	Emissione Esecutiva	ATI Sintagma Rocksoil - Edin	Dic-2019	G.Maurino	Dic-2019	A.Barreca	Dic-2019	D.Tiberti Mag-2021
B	Emissione Esecutiva	ATI Sintagma Rocksoil - Edin	Gen-2020	G.Maurino	Gen-2020	A.Barreca	Gen-2020	
C	Emissione Esecutiva	ATI Sintagma Rocksoil - Edin	Feb-2020	G.Maurino	Feb-2020	A.Barreca	Feb-2020	
D	Emissione Esecutiva	ATI Sintagma Rocksoil - Edin	Apr-2020	G.Maurino	Apr-2020	A.Barreca	Apr-2020	
E	Emissione Esecutiva	ATI Sintagma Rocksoil - Edin	Mar-2021	G.Maurino	Mar-2021	A.Barreca	Mar-2021	
F	Emissione Esecutiva	ATI Sintagma Rocksoil - Edin	Mag-2021	G.Maurino	Mag-2021	A.Barreca	Mag-2021	

File: RS3T.3.0.D.78.L5.IF.00.0.1.016.F | n. Elab.: 78_029