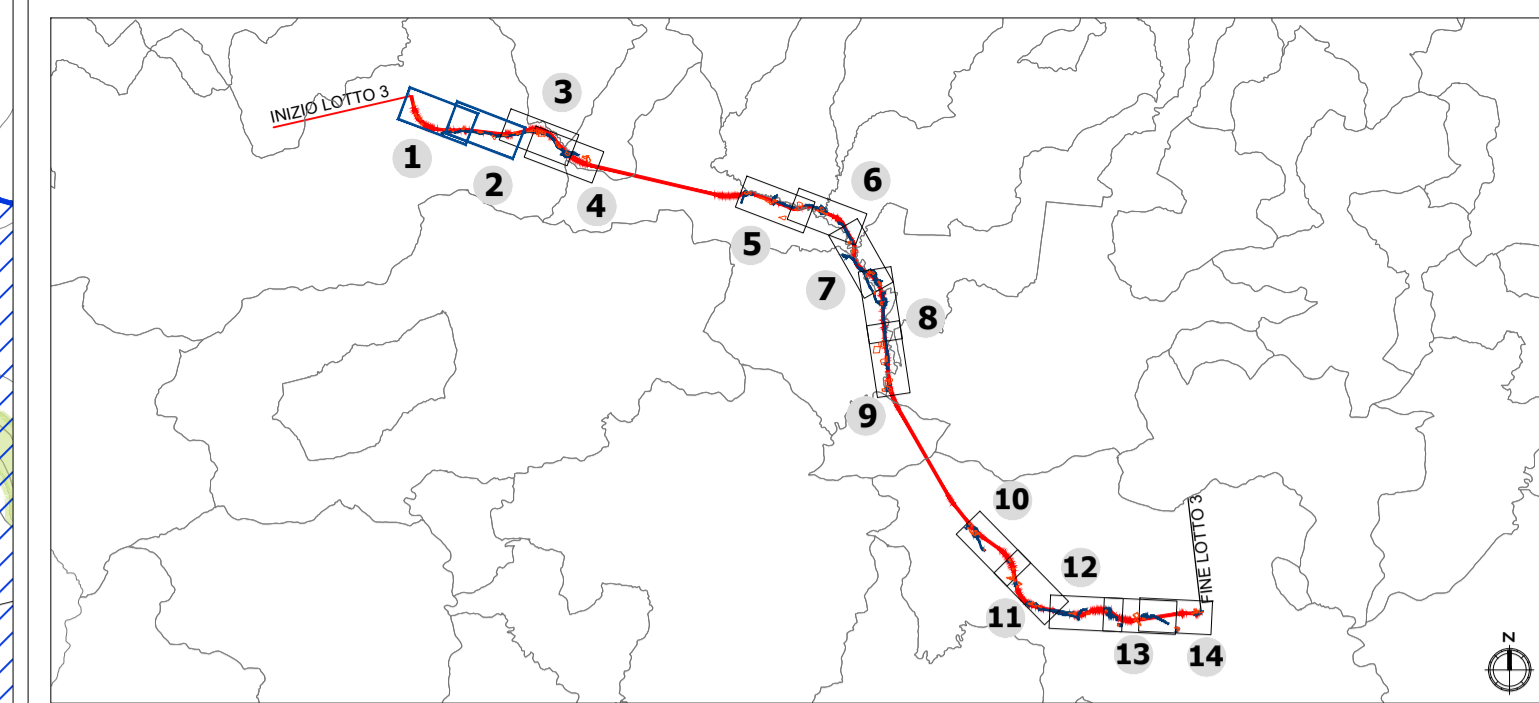


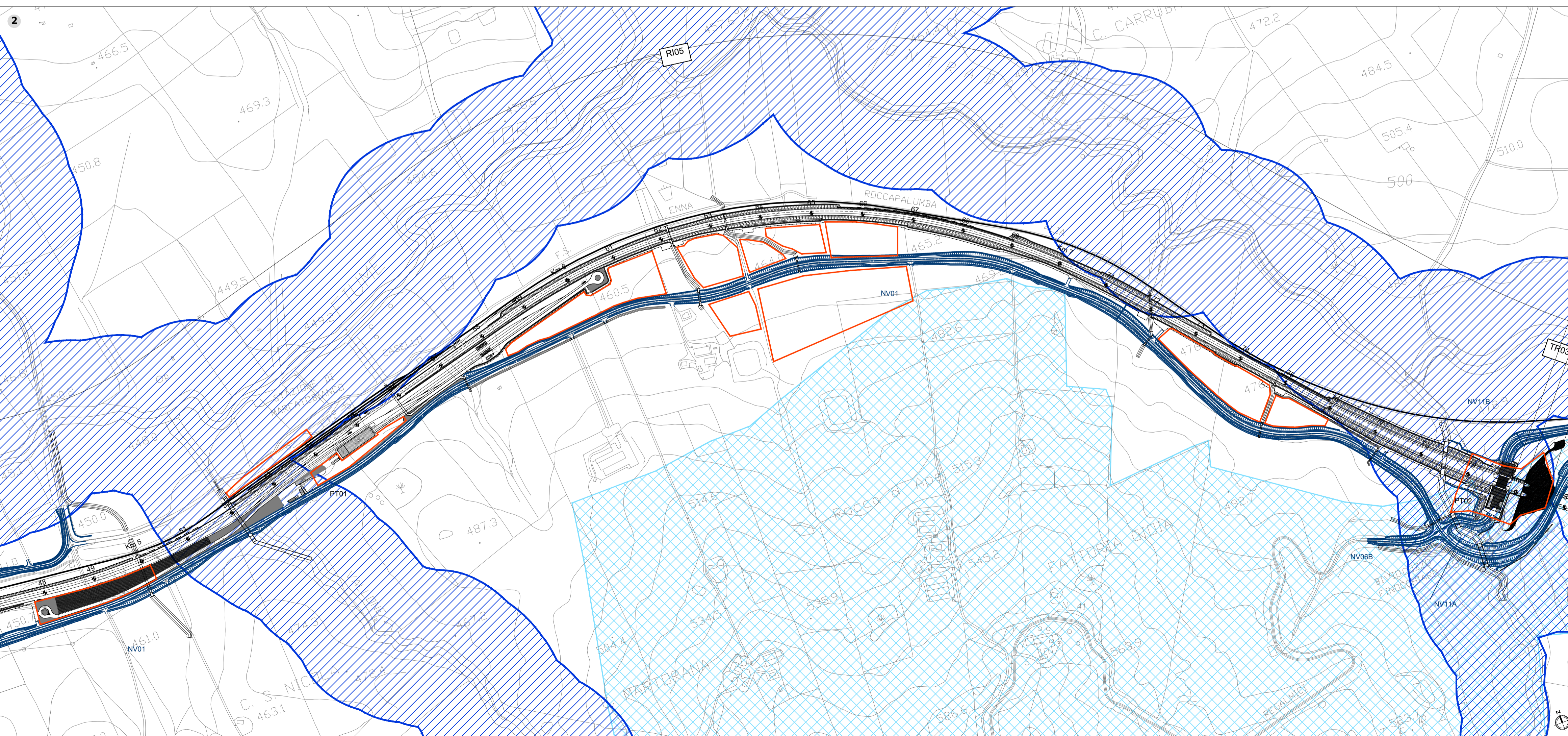
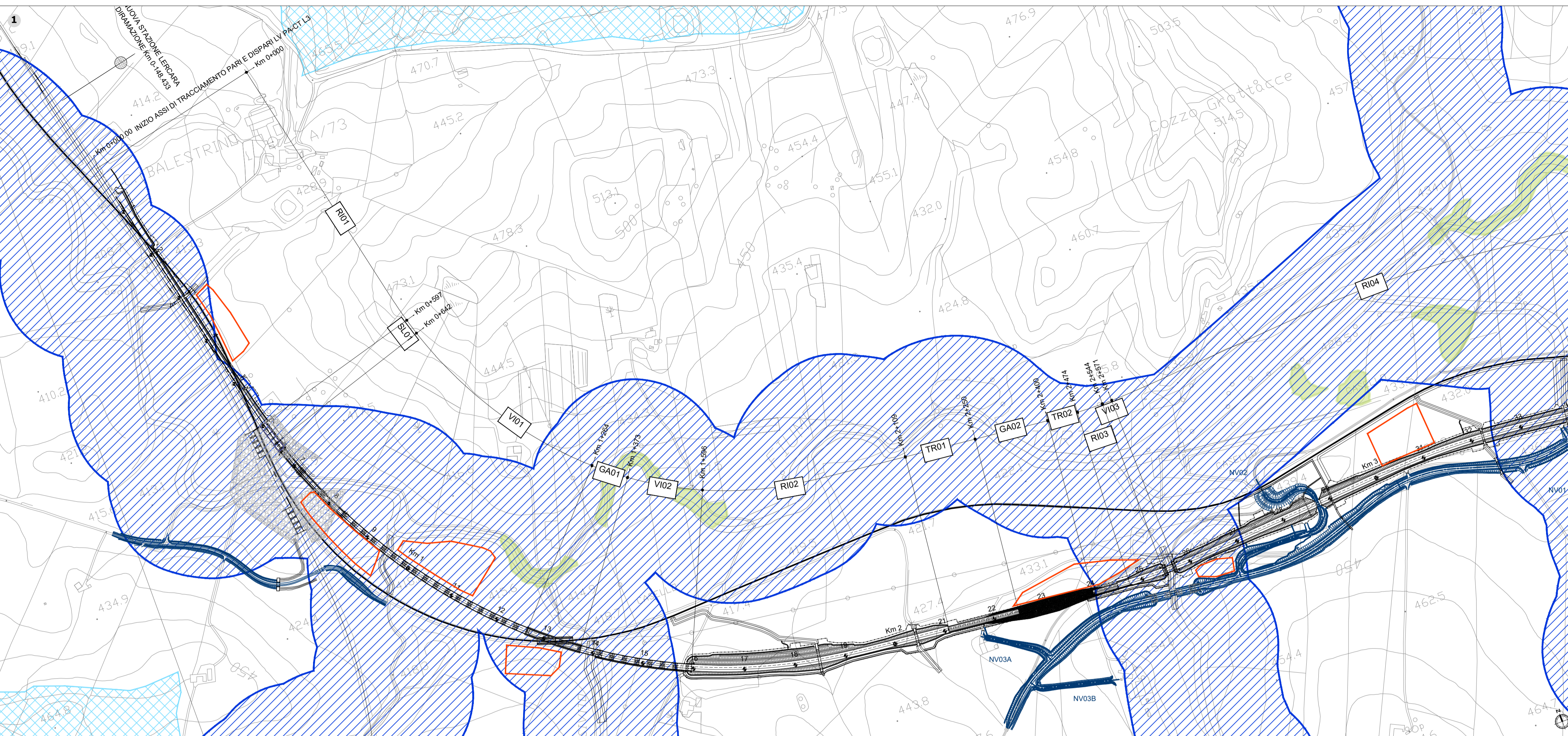
**Key plan**



**LEGENDA**

- Opere di linea
- Aree di cantiere
- c) Fiumi, torrenti, corsi d'acqua e relative sponde o piedi degli argini per una fascia di 150 metri ciascuna
- g) Territori coperti da foreste e da boschi
- Aree di notevole interesse pubblico - Bellezze d'insieme lett. c) e d)
- Vincolo idrogeologico (RD 3267/1923)
- Vincolo idrogeologico
- Opere viarie connesse

Fonte:  
 Provincia di Caltanissetta: Geoportale Regione Siciliana, shapefile vincoli;  
 Provincia di Palermo: le informazioni relative ai beni culturali e beni paesaggistici, in formato shapefile, sono state direttamente acquisite da Regione Siciliana;  
 Vincolo idrogeologico: Regione Siciliana, Sistema informativo forestale



COMMITTENTE:  
**RFI**  
 RETE FERROVIARIA ITALIANA  
 GRUPPO FERROVIE DELLO STATO ITALIANE

PROGETTAZIONE:  
**ITAFERR**  
 GRUPPO FERROVIE DELLO STATO ITALIANE

**DIRETTRICE FERROVIARIA MESSINA - CATANIA - PALERMO**  
**NUOVO COLLEGAMENTO PALERMO - CATANIA**

**U.O. ARCHITETTURA, AMBIENTE E TERRITORIO**  
**S.O. AMBIENTE**

**PROGETTO DEFINITIVO**  
 TRATTA LERCARA DIRAMAZIONE - CALTANISSETTA XIRBI - LOTTO 3

VERIFICA DI COMPATIBILITÀ PAESAGGISTICA  
 Carta dei vincoli e delle tutele Tav. 1/7

SCALA:  
**1:5.000**

COMMESSA	LOTTO	FASE	ENTE	TIPO DOC.	OPERA/DISCIPLINA	PROGR.	REV.
RS3T	30	D	22	P5	IM0002	001	A

Rev.	Descrizione	Redatto	Data	Verificato	Data	Approvato	Data	Autorizzato Data
A	Emissione esecutiva	F. Massari	Giugno 2021	C. Ragusa	Giugno 2021	A. Biondi	Giugno 2021	Giugno 2021