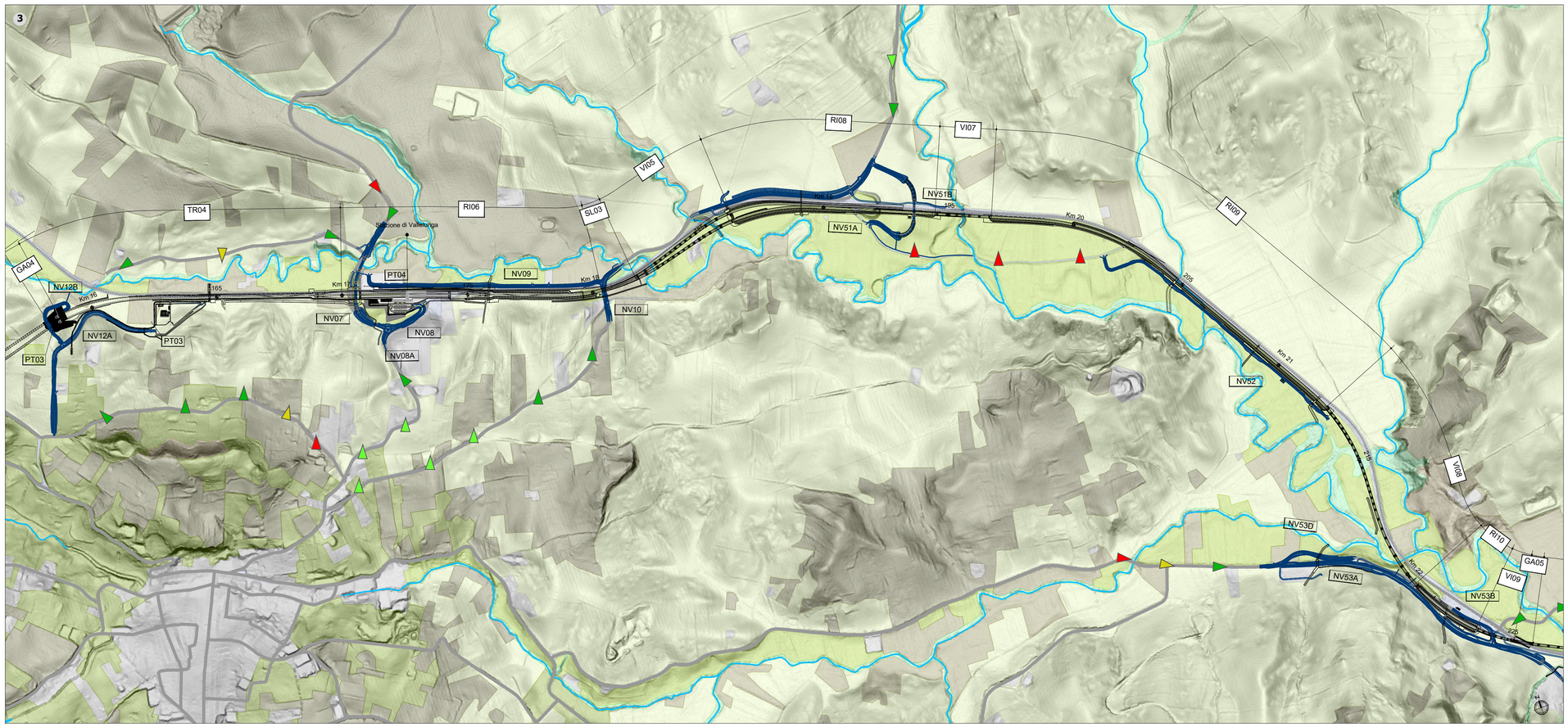

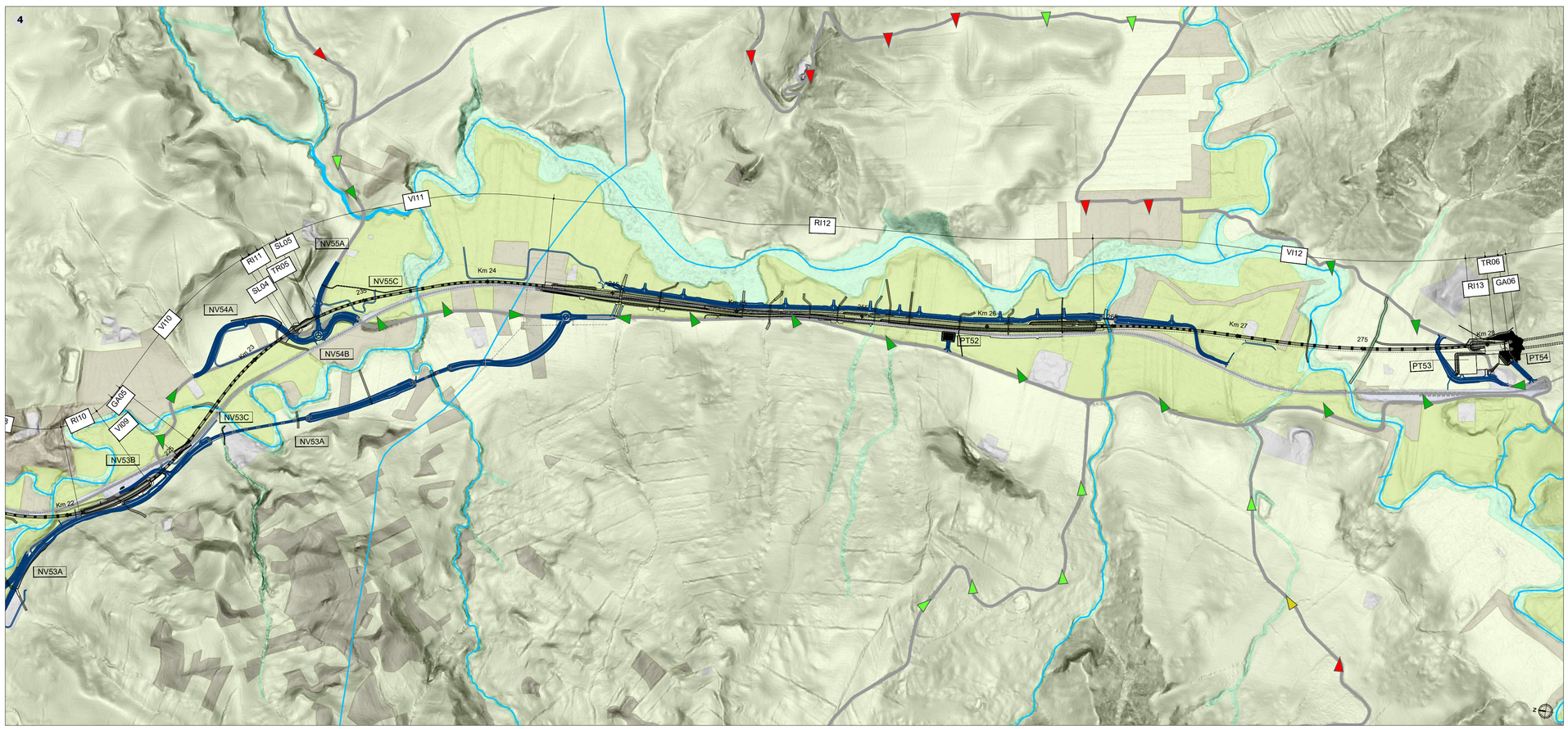

Key plan

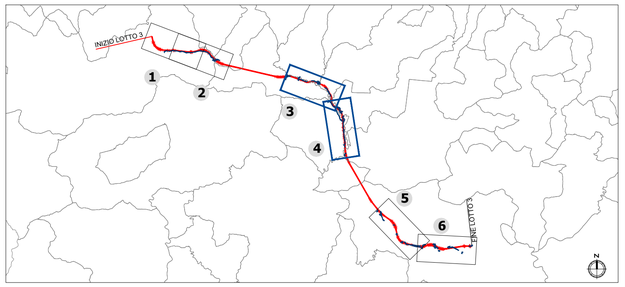

LEGENDA

Opere di linea

Opere viarie connesse

Struttura del paesaggio

Insediamenti urbani

- UdP - abitato compatto
- UdP - abitato diffuso
- UdP - distretti industriali
- UdP - infrastrutture
- UdP - infrastrutture - linea ferroviaria storica

Agricolo

- UdP - colture legnose di collina
- UdP - colture legnose della pianura fluviale
- UdP - colture intensive di collina
- UdP - colture intensive della valle fluviale
- UdP - latifondo coltivato

Naturale e seminaturale

- UdP - pendici boscate
- UdP - pascoli collinari
- UdP - fluviale
- Corsi d'acqua

Assi e luoghi di potenziale fruizione visiva

- Assi di fruizione visiva primari
- Assi di fruizione visiva secondari

Caratteri della percezione visiva

- Visuale diretta (fino a 500 m dall'opera)
- Visuale filtrata o parziale
- Visuale diretta in campo lungo (oltre i 500 m dall'opera)
- Visuale interdetta

COMMITTENTE:

RFI RETE FERROVIARIA ITALIANA
GRUPPO FERROVIE DELLO STATO ITALIANE

PROGETTAZIONE:

ITALFERR
GRUPPO FERROVIE DELLO STATO ITALIANE

DIRETTRICE FERROVIARIA MESSINA - CATANIA - PALERMO

NUOVO COLLEGAMENTO PALERMO - CATANIA

U.O. ARCHITETTURA, AMBIENTE E TERRITORIO
S.O. AMBIENTE

PROGETTO DEFINITIVO

TRATTA LERCARA DIRAMAZIONE - CALTANISSETTA XIRBI - LOTTO 3

VERIFICA DI COMPATIBILITÀ PAESAGGISTICA
Carta della struttura del paesaggio e visualità Tav.2/3

SCALA: 1:10.000

COMMESSA	LOTTO	FASE	ENTE	TIPO DOC.	OPERA/DISCIPLINA	PROGR.	REV.
RS3T	30	D	22	P4	IM0002	002	A

Rev.	Descrizione	Redatto	Data	Verificato	Data	Approvato	Data	Autorizzato Data
A	Emissione esecutiva	F.Massari	Giugno 2021	V.Coraglia / G.Tagliari	Giugno 2021	A.Barbera	Giugno 2021	TTA ICQRS S.p.A. Direttore Tecnico Ing. G. Piccolani Ordine Ingegneri della Provincia di Roma, Rieti e Viterbo n. 9000 A

File: RS3T30D22P4IM0002002A.dwg

n. Elab.: