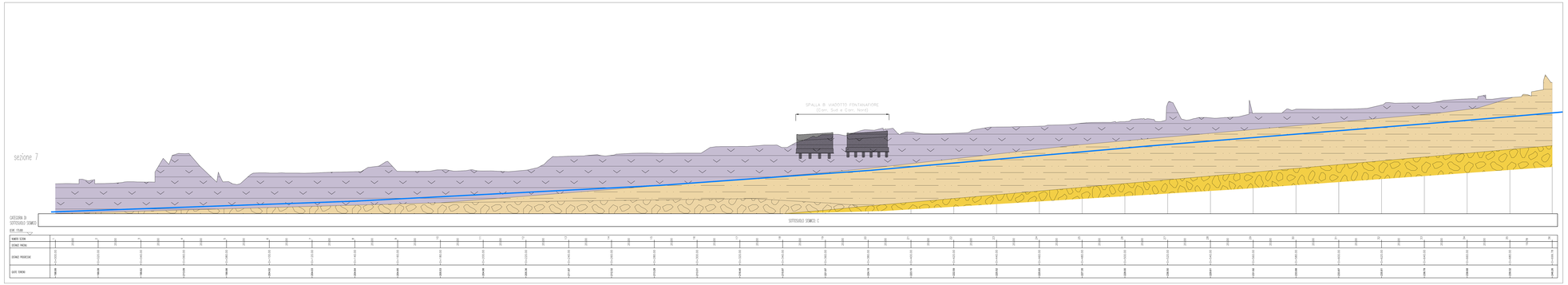


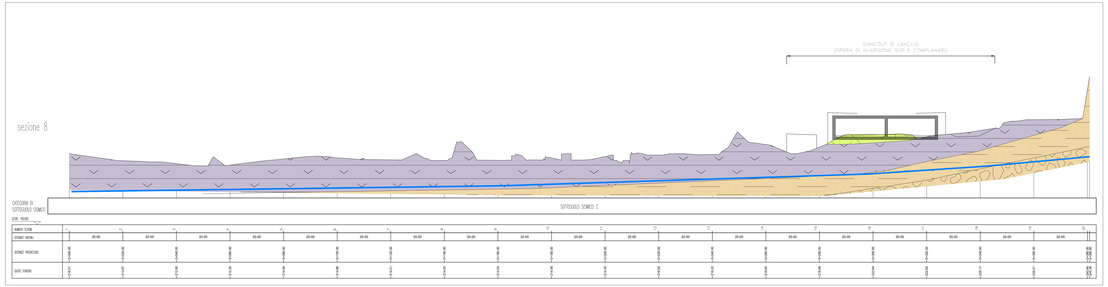


KEY-MAP

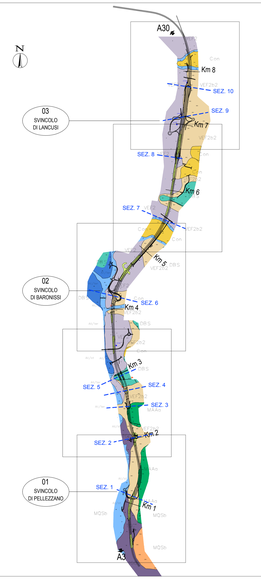


S1a SONDAGGI DEL PP

**INDAGINI ESEGUITE PER IL PD**

- SPD — SONDAGGI A CAROTAGGIO CONTINUO
- SPD DH — SONDAGGI A CAROTAGGIO CONTINUO CON DOWN HOLE
- SPD PZ — SONDAGGI A CAROTAGGIO CONTINUO CON PIEZOMETRO A TUBO APERTO
- DPSH n — PROVA DPSH
- POZZETTO CON PROVA DI CARICO SU PIASTRA
- Sisin — PROVA SISMICA A RIFRAZIONE
- ERTn — PROVA SISMICA GEOELETTRICA
- ★ PROVA SISMICA INIZIO
- ★ PROVA SISMICA FINE
- ---------- GEOFISICA (TOMOGRAFIA SISMICA E GEOELETTRICA)
- STAZIONI GEOMECCANICHE
- TR TRINCEA ESPLORATIVA

## LEGENDA PROFILO

- R — Terreno di riporto e di rilevato
- AR — ALLUVIONI ATTUALI E RECENTI: di natura essenzialmente ghiaiosa e sabbioso-limosa ATTUALE
- AA — ALLUVIONI ANTICHE: essenzialmente ghiaiose, talvolta sabbioso-limose, terrazzate. OLOCENE
- DEC S G — DETRITI ELUVIO - COLLUVIALI - OLOCENE
  DEC-S: Sabbie e limi con matrice argillosa (deposito di versante)
  DEC-G: Ghiaia eterometrica in matrice argillosa (deposito di conoide)
- P — PIROCLASTITI
  Piroclastiti fini (ceneri e pomici) e sabbie vulcaniche alternate a sabbie e sabbie ghiaiose di origine alluvionale (OLOCENE)
- CON — SEDIMENTI DI CONOIDI :
  Ghiaie e sabbie poligeniche fluviali, ghiaie calcaree con matrice piroclastica
  (Pleistocene superiore - Olocene)
- TG — TUFO GRIGIO
  Deposito semicoerente o sublitoide, cineritico-scoriaceo, grigiastro (Pleistocene superiore)
- SCA — SEDIMENTI DI CONOIDI
  Conglomerati poligenici in matrice piroclastica gialla (Pleistocene medio - Pleistocene superiore)
- CD — SUCCESSIONE M.TE TOBENNA - M.TI LATTARI:
  Dolomie e dolomie calcaree di colore dal grigio chiaro al grigio scuro TRIASSICO Sup.
- CM S M — SUCCESSIONE M.TE TOBENNA - M.TI LATTARI
  CM-C: calcari , calcari marnosi marne ed argille
  CM-M: marne ed argille
  TRIASSICO Sup.

Superficie piezometrica.

anas — *Direzione Progettazione e Realizzazione Lavori*

CONFERIMENTO CARATTERISTICHE AUTOSTRADALI
AL RACCORDO SA/AV COMPRESO L'ADEGUAMENTO DELLA S.S. 7
E 7 BIS FINO ALLO SVINCOLO DI AVELLINO EST DELL'A16
1° stralcio da Mercato S. Severino allo svincolo di Fratte

PROGETTO DEFINITIVO — CUP: NA95

PROGETTAZIONE: R.T.I.: PROGER S.p.A. (capogruppo mandataria)
PROGIN S.p.A. - INTEGRA CONSORZIO STABILE
IDROESSE Engineering S.r.l. - Prometeoengineering.it S.r.l. - ART S.r.l.

RESPONSABILE INTEGRAZIONE PRESTAZIONI SPECIALISTICHE:
Dott. Ing. Antonio GRIMALDI (Proger S.p.A.)

IL GEOLOGO:
Dott. Geol. Marco SANDRUCCI (PROGER S.p.A.)

IL COORDINATORE PER LA SICUREZZA IN FASE DI PROGETTAZIONE:
Dott. Ing. Nicola SCARRA (Proger S.p.A.)

IL PROJECT MANAGER DELL'R.T.I.:
Dott. Ing. Carlo LISTORTI (Proger S.p.A.)

VISTO, IL RESPONSABILE DEL PROCEDIMENTO:
Dott. Ing. Giuseppe NIELI

CAPOGRUPPO MANDATARIA
PROGER — Direttore Tecnico: Dott. Ing. Stefano PALLAVICINI

MANDANTI:
FEDER G — Direttore Tecnico: Dott. Ing. Lorenzo INFANTE
INTEGRA — Direttore Tecnico: Dott. Ing. Franco BRINDA
SOGEI — Direttore Tecnico: Dott. Ing. Alberto CECCHINI
PROMETEOENGINEERING — Direttore Tecnico: Dott. Ing. Alessandro FOCARAZZA
ART — Direttore Tecnico: Dott. Ing. Ivo FREDIANI

PROTOCOLLO | DATA

STUDI GENERALI
GEOLOGIA, GEOTECNICA E SISMICA

Sezioni geologiche trasversali - Sez. 7 e 8

| CODICE PROGETTO | NOME FILE | REVISIONE | SCALA: |
|---|---|---|---|
| PROGETTO L0412A — LIV. PROG. D — N. ELab. 2001 | T00GE00GE0S001-05_A.dwg<br>CODICE ELAB. T00GE00GE0S001 | A | 1:500 |

| REV | DESCRIZIONE | DATA | REDATTO | VERIFICATO | APPROVATO |
|---|---|---|---|---|---|
| A | EMISSIONE | Marzo 2021 | Lorenzo P. | Mazzarucci | Sandrucci |