

NUOVA S.S. 341 "GALLARATESE" - TRATTO DA SAMARATE A CONFINE  
CON LA PROVINCIA DI NOVARA - TRATTO NORD

STRALCIO FUNZIONALE DAL KM 6+500 (SVINCOLO S.S. 336 NORD)  
AL KM 8+844 (SVINCOLO AUTOSTRADA A8)  
"BRETELLA DI GALLARATE"

**PROGETTO ESECUTIVO**

  Ing. Renato Vaira (Ordine degli Ingg. di Torino e Provincia n° 4663 W)	  Ing. Valerio Bajetti Ordine degli Ingg. di Roma e provincia n° A-26211	ING. RENATO DEL PRETE  Ing. Renato Del Prete Ordine degli Ingg. di Bari e provincia n° 5073	  Arch. Nicoletta Frattini Ordine degli Arch. di Torino e provincia n° A-8433	  Ing. Gabriele Incecchi Ordine degli Ingg. di Roma e provincia n° A-12102
	 Società designata: <b>GA&amp;M</b>  Prof. Ing. Matteo Ranieri Ordine degli Ingg. di Bari e provincia n° 1137	 Servizi & Engineering Trasporti Ambiente Costruzioni  Prof. Ing. Luigi Monterisi Ordine degli Ingg. di Bari e provincia n° 1771	 Via Imperatore Traiano n. 4 - 20124 (Bari)  Ing. Gioacchino Angarano Ordine degli Ingg. di Bari e provincia n° 5970	DOTT. GEOL. DANILLO GALLO  Dott. Geol. Danilo Gallo Ordine dei Geologi della Regione Puglia n° 588

VISTO: IL RESPONSABILE DEL PROCEDIMENTO  Dott. Ing. Giancarlo LUONGO	RESPONSABILE INTEGRAZIONE DELLE PRESTAZIONI SPECIALISTICHE   Ing. Renato DEL PRETE	IL PROGETTISTA FIRMATARIO DELLA PRESTAZIONE   Ing. Valerio BAJETTI	GEOLOGO   Prof. Ing. Geol. Luigi MONTERISI	COORDINATORE DELLA SICUREZZA IN FASE DI PROGETTAZIONE   Ing. Gaetano RANIERI
--	--	--	--	--

<h1>DC 308</h1>	<h2>D-PROGETTO STRADALE</h2> <h3>DC - VIABILITA' SECONDARIA - DC-3 - VIA CADORNA</h3> <p>Sezioni trasversali</p>
-----------------	--

CODICE PROGETTO PROGETTO      LIV. PROG.      N. PROG. <b>M</b>   <b>1533</b> <b>E</b> <b>1801</b>	NOME FILE DC308_S03PS00TRASZ01_B.dwg	REVISIONE <b>B</b>	SCALA: 1:200
CODICE ELAB. <b>S03PS00TRASZ01</b>			

REV.	DESCRIZIONE	DATA	REDATTO	VERIFICATO	APPROVATO
D					
C					
B	EMISSIONE A SEGUITO DI ISTRUTTORIA INTERNA ANAS	LUGLIO 2020	ING. AURORA LUISI	ING. VALERIO BAJETTI	ING. RENATO DEL PRETE
A	EMISSIONE	MARZO 2020	ING. AURORA LUISI	ING. VALERIO BAJETTI	ING. RENATO DEL PRETE

SEZIONE N. CD-1

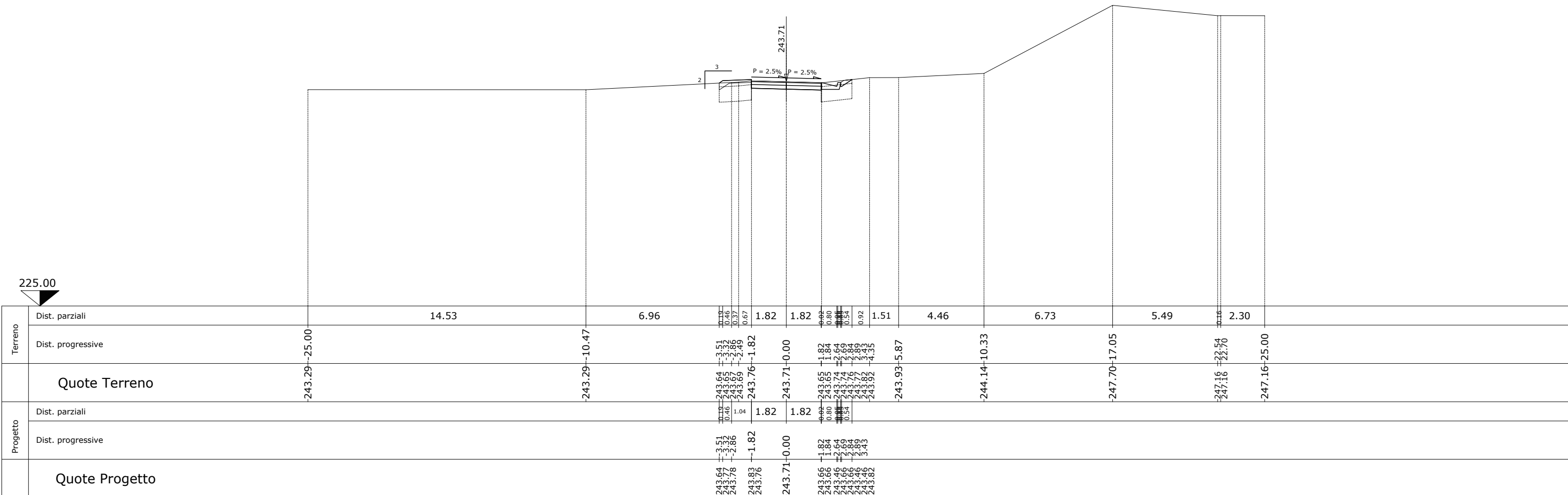
PROGR. 0.00

QP = 243.71

→ ml 25.00 a sez.n. CD-2

SEZIONE N. CD-1

Rilevato (mq)	0.16
Scavo (mq)	1.89
Scotico (m)	2.71
Bonifica (mq)	4.56
Terreno vegetale sx (mq)	0.33
Terreno vegetale dx (mq)	0.18
Usura (m)	3.64
Binder (m)	3.64
Base bitumata (m)	3.64
Fondazione (m)	3.64



Terreno	Dist. parziali		14.53	6.96	0.16	0.46	0.37	0.67	1.82	1.82	0.80	0.80	0.54	0.92	1.51	4.46	6.73	5.49	2.30			
	Dist. progressive	-243.29	-25.00	-243.29	-10.47	-243.64	-3.51	-243.65	-1.82	-243.71	-0.00	-243.65	-1.82	-243.66	-2.69	-243.74	-2.64	-243.74	-2.69	-243.76	-1.82	
Quote Terreno		-243.29	-25.00	-243.29	-10.47	-243.64	-3.51	-243.65	-1.82	-243.71	-0.00	-243.65	-1.82	-243.66	-2.69	-243.74	-2.64	-243.74	-2.69	-243.76	-1.82	
Progetto	Dist. parziali				1.04	1.82	1.82	0.00	0.80	0.80	0.54	0.92	1.51	4.46	6.73	5.49	2.30					
	Dist. progressive				-243.83	-1.82	-243.71	-0.00	-243.66	-1.82	-243.46	-2.64	-243.66	-2.69	-243.74	-2.69	-243.76	-1.82	-247.16	-22.54	-247.16	-25.00
Quote Progetto					-243.83	-1.82	-243.71	-0.00	-243.66	-1.82	-243.46	-2.64	-243.66	-2.69	-243.74	-2.69	-243.76	-1.82	-247.16	-22.54	-247.16	-25.00

SEZIONE N. CD-2

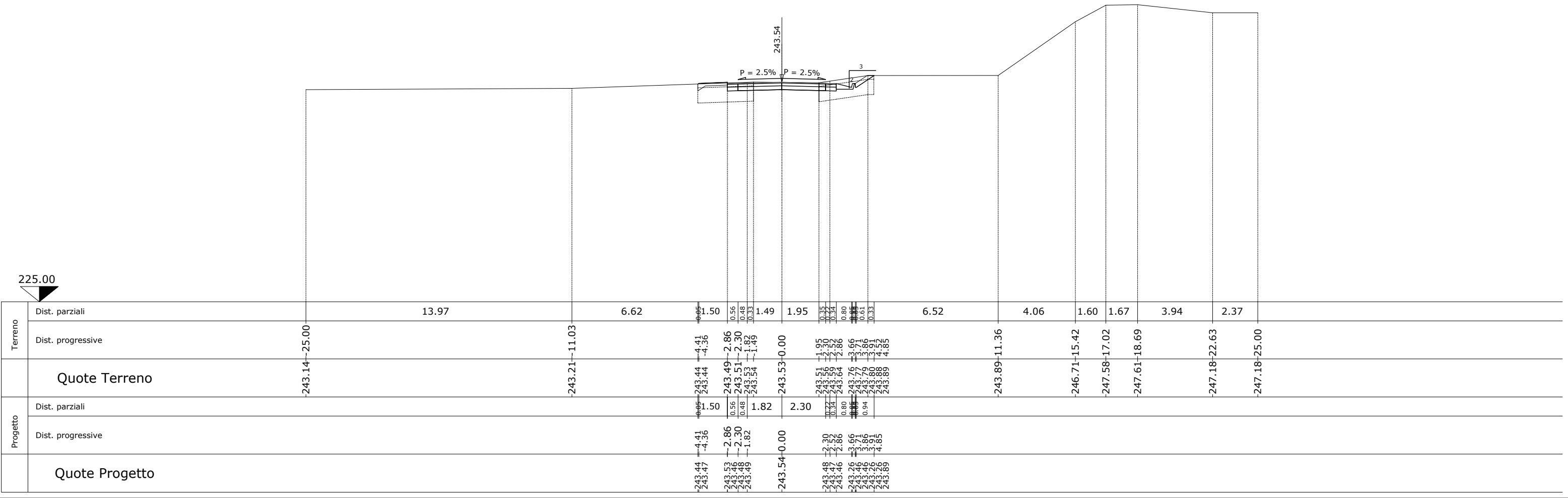
PROGR. 25.00

QP = 243.54

ml 25.00 da sez.n. CD-1 ← → ml 25.00 a sez.n. CD-3

SEZIONE N. CD-2

Rilevato (mq)	0.06
Scavo (mq)	3.22
Scotico (m)	5.81
Bonifica (mq)	4.65
Terreno vegetale sx (mq)	0.28
Terreno vegetale dx (mq)	0.19
Usura (m)	4.60
Binder (m)	4.60
Base bitumata (m)	4.60
Fondazione (m)	4.60





SEZIONE N. CD-4

PROGR. 75.00  
QP = 245.03

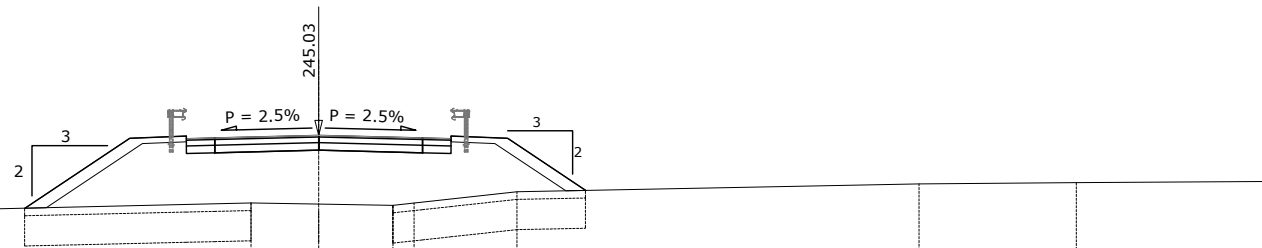
ml 25.00 da sez.n. CD-3 ← → ml 25.00 a sez.n. CD-5

SEZIONE N. CD-4

Rilevato (mq)	16.51
Scavo (mq)	0.00
Scotico (m)	11.09
Bonifica (mq)	8.87
Terreno vegetale sx (mq)	1.16
Terreno vegetale dx (mq)	0.91
Usura (m)	5.50
Binder (m)	5.50
Base bitumata (m)	5.50
Fondazione (m)	5.50

223.00

Terreno	Dist. parziali	13.13	4.10	2.77	1.50	0.75	0.96	1.79	1.97	0.56	0.21	0.75	1.50	2.07	8.81	4.16	4.95
	Dist. progressive	-242.86	-243.01	-243.10	-243.17	-243.20	-243.22	-243.24	-243.21	-243.18	-243.24	-243.30	-243.40	-243.54	-243.75	-243.78	-243.81
Quote Terreno		-242.86	-243.01	-243.10	-243.17	-243.20	-243.22	-243.24	-243.21	-243.18	-243.24	-243.30	-243.40	-243.54	-243.75	-243.78	-243.81
Progetto	Dist. parziali	2.77	1.50	0.75	2.75	2.52	0.21	0.75	1.50	2.07	8.81	4.16	4.95				
	Dist. progressive	-243.10	-244.95	-245.01	-244.94	-244.96	-245.03	-244.96	-244.94	-245.01	-244.95	-243.57					
Quote Progetto		-243.10	-244.95	-245.01	-244.94	-244.96	-245.03	-244.96	-244.94	-245.01	-244.95	-243.57					



SEZIONE N. CD-5

PROGR. 100.00  
QP = 246.31

ml 25.00 da sez.n. CD-4 ← → ml 25.00 a sez.n. CD-6

SEZIONE N. CD-5

Rilevato (mq)	38.93
Scavo (mq)	0.00
Scotico (m)	13.27
Bonifica (mq)	11.58
Terreno vegetale sx (mq)	1.90
Terreno vegetale dx (mq)	1.54
Usura (m)	5.50
Binder (m)	5.50
Base bitumata (m)	5.50
Fondazione (m)	5.50

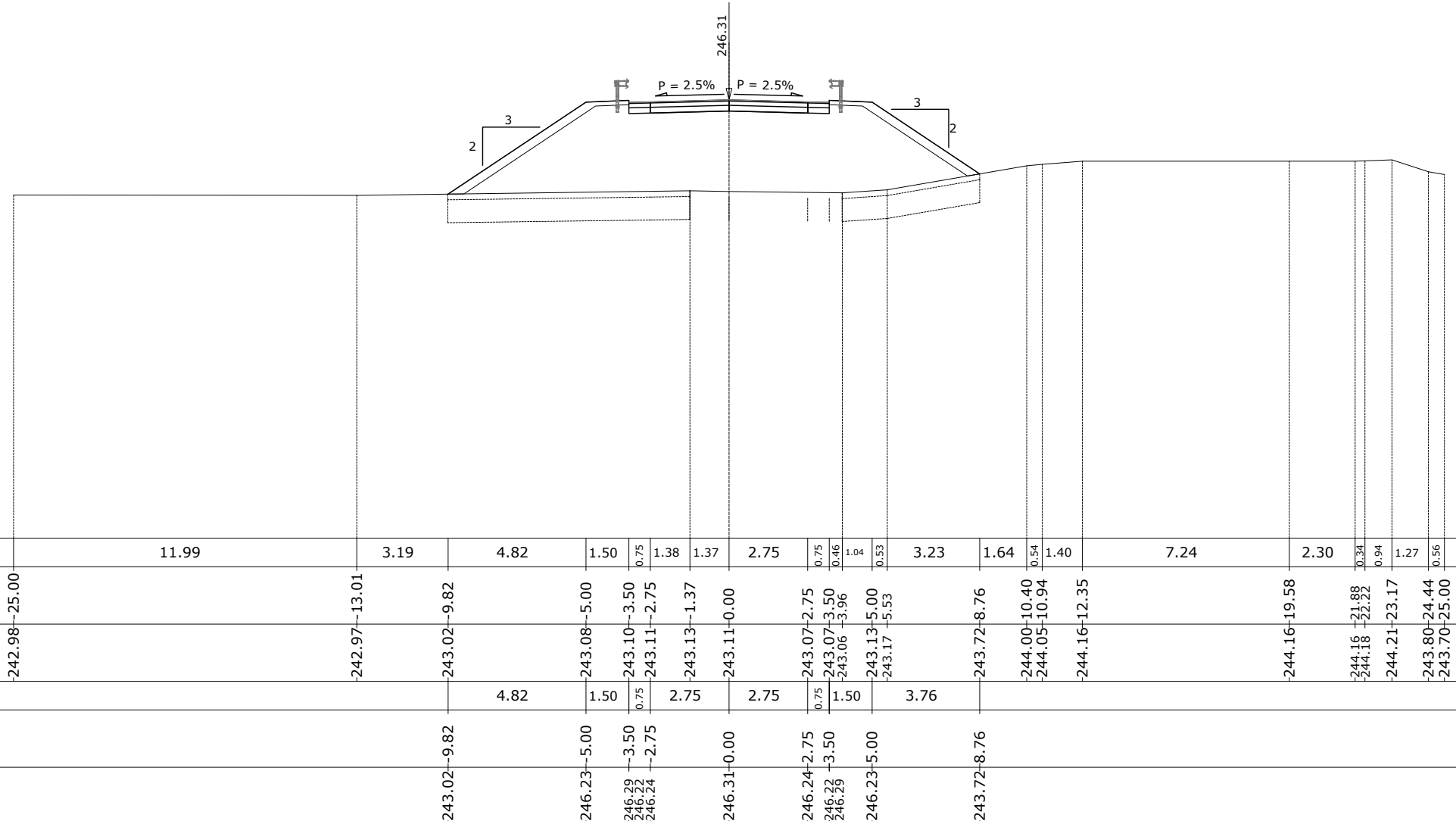
224.00



Terreno

Progetto

Dist. parziali		11.99	3.19	4.82	1.50	0.75	1.38	1.37	2.75	0.75	0.46	1.04	0.53	3.23	1.64	0.54	1.40	7.24	2.30	0.34	0.94	1.27	0.56	
Dist. progressive		-242.98	-242.97	-243.02	-243.08	-243.10	-243.11	-243.13	-243.11	-243.07	-243.07	-243.06	-243.13	-243.17	-243.72	-244.00	-244.05	-244.16	-244.16	-244.16	-244.18	-244.21	-243.80	-243.70
Quote Terreno		-242.98	-242.97	-243.02	-243.08	-243.10	-243.11	-243.13	-243.11	-243.07	-243.07	-243.06	-243.13	-243.17	-243.72	-244.00	-244.05	-244.16	-244.16	-244.16	-244.18	-244.21	-243.80	-243.70
Dist. parziali				4.82	1.50	0.75	2.75	2.75	0.75	1.50	3.76													
Dist. progressive				-243.02	-246.23	-246.29	-246.32	-246.24	-246.31	-246.24	-246.22	-246.29	-246.23	-246.31	-243.72									
Quote Progetto				-243.02	-246.23	-246.29	-246.32	-246.24	-246.31	-246.24	-246.22	-246.29	-246.23	-246.31	-243.72									





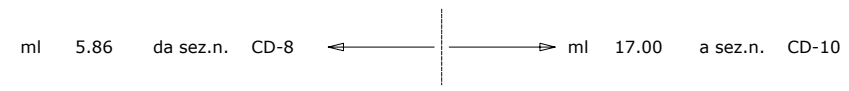






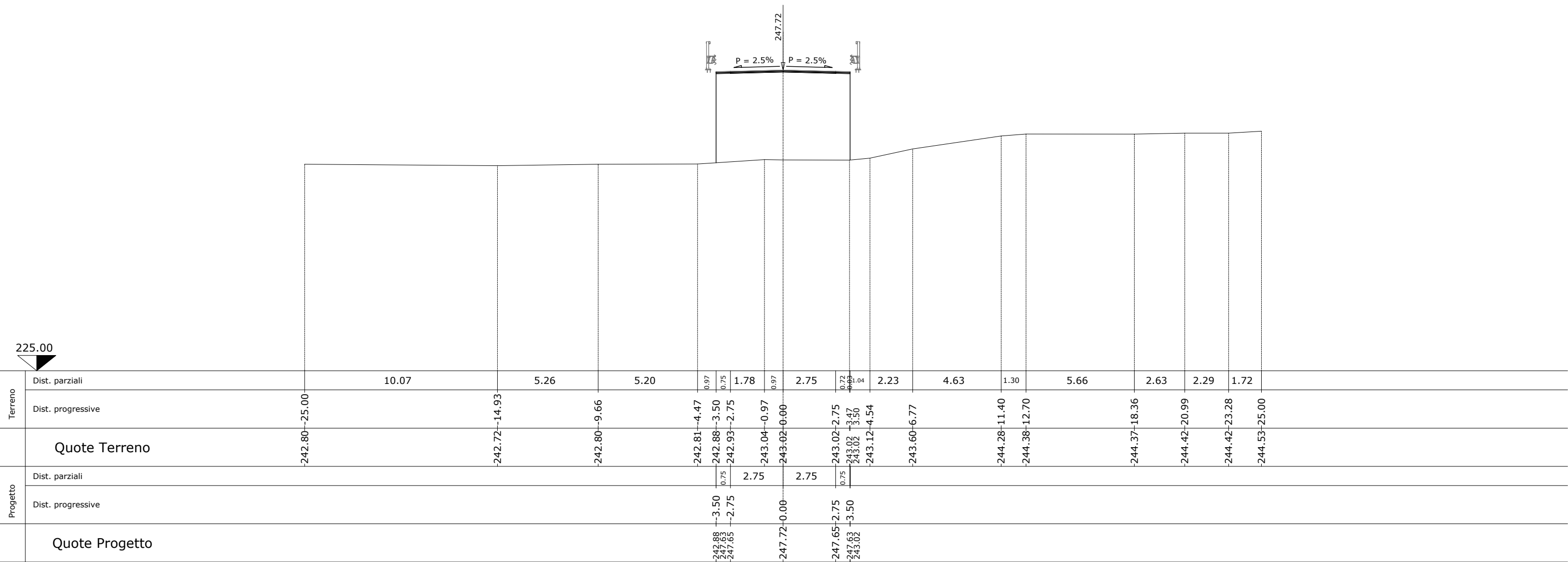
SEZIONE N. CD-9

PROGR. 138.56  
QP = 247.72



SEZIONE N. CD-9	
Rilevato (mq)	0.00
Scavo (mq)	0.00
Scotico (m)	0.00
Bonifica (mq)	0.00
Terreno vegetale sx (mq)	0.00
Terreno vegetale dx (mq)	0.00
Usura (m)	5.50
Binder (m)	5.50
Base bitumata (m)	0.00
Fondazione (m)	0.00

PONTE VI09



225.00

SEZIONE N. CD-10

PROGR. 155.56

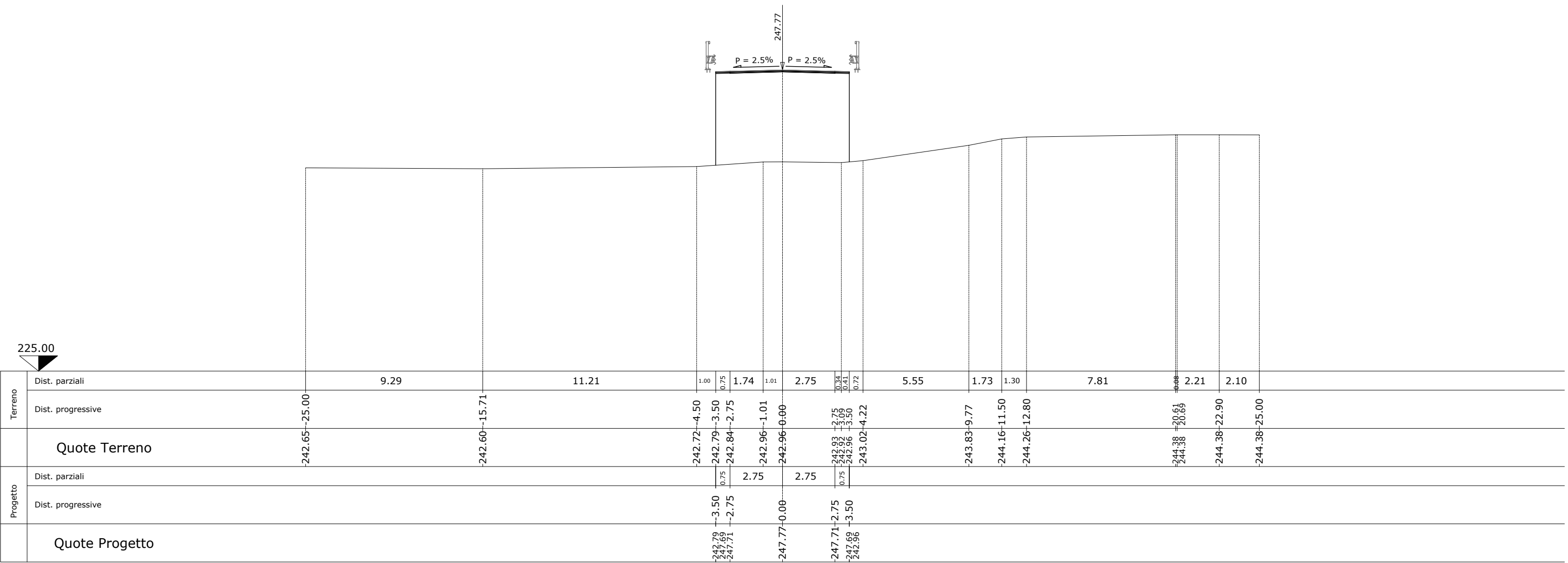
QP = 247.77

ml 17.00 da sez.n. CD-9 ← → ml 17.00 a sez.n. CD-11

SEZIONE N. CD-10

Rilevato (mq)	0.00
Scavo (mq)	0.00
Scotico (m)	0.00
Bonifica (mq)	0.00
Terreno vegetale sx (mq)	0.00
Terreno vegetale dx (mq)	0.00
Usura (m)	5.50
Binder (m)	5.50
Base bitumata (m)	0.00
Fondazione (m)	0.00

PONTE VI09







SEZIONE N. CD-13

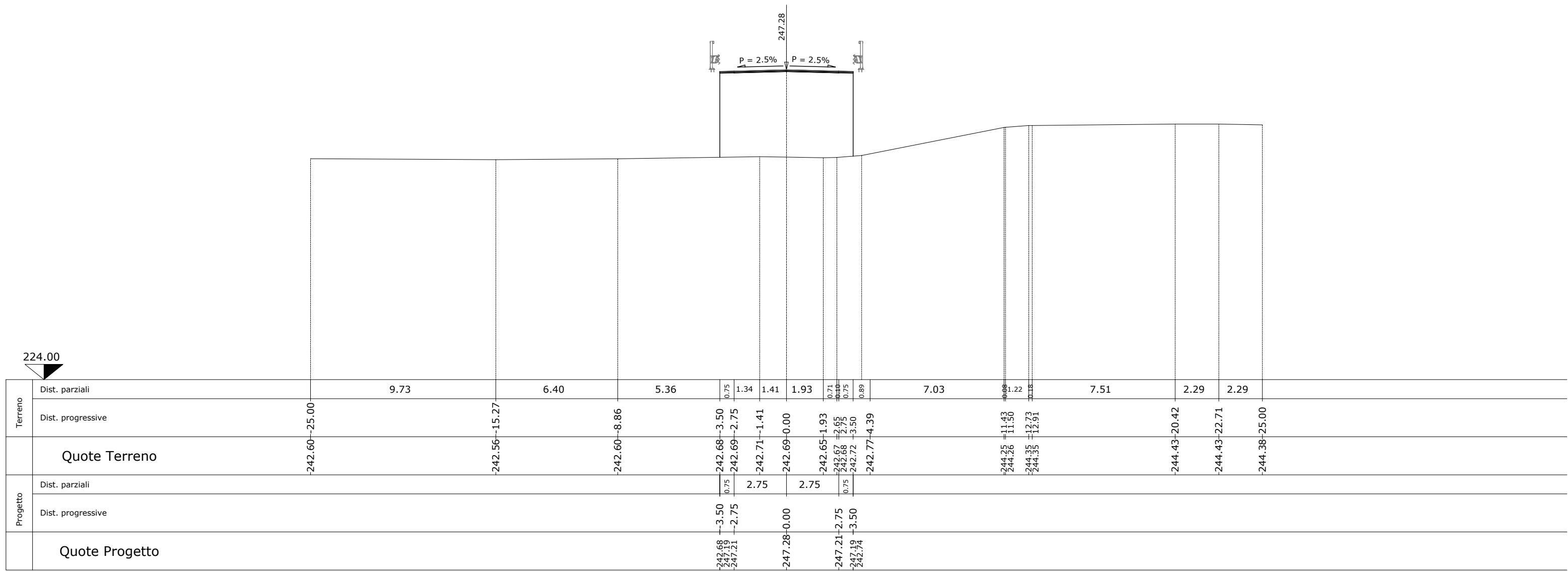
PROGR. 178.30  
QP = 247.28

ml 3.30 da sez.n. CD-12 ← → ml 0.20 a sez.n. CD-14

SEZIONE N. CD-13

Rilevato (mq)	0.00
Scavo (mq)	0.00
Scotico (m)	0.00
Bonifica (mq)	0.00
Terreno vegetale sx (mq)	0.00
Terreno vegetale dx (mq)	0.00
Usura (m)	5.50
Binder (m)	5.50
Base bitumata (m)	0.00
Fondazione (m)	0.00

PONTE VI09













SEZIONE N. CD-18

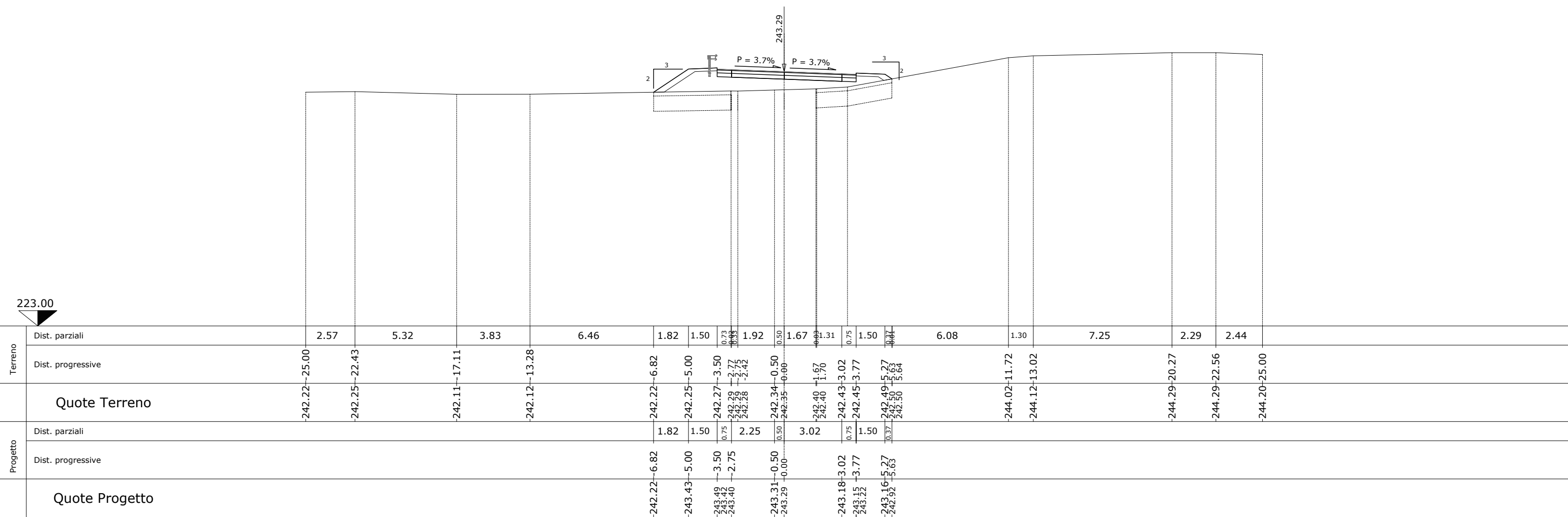
PROGR. 238.28

QP = 243.29

ml 11.41 da sez.n. CD-17 ← → ml 7.48 a sez.n. CD-19

SEZIONE N. CD-18

Rilevato (mq)	6.34
Scavo (mq)	0.00
Scotico (m)	8.00
Bonifica (mq)	7.19
Terreno vegetale sx (mq)	0.82
Terreno vegetale dx (mq)	0.32
Usura (m)	5.77
Binder (m)	5.77
Base bitumata (m)	5.77
Fondazione (m)	5.77



Terreno	Dist. parziali	2.57	5.32	3.83	6.46	1.82	1.50	0.73	1.92	0.50	1.67	1.31	0.75	1.50	6.08	1.30	7.25	2.29	2.44
	Dist. progressive	-242.22	-242.25	-242.11	-242.12	-242.22	-242.25	-242.27	-242.29	-242.34	-242.35	-242.40	-242.43	-242.45	-242.49	-244.02	-244.12	-244.29	-244.29
Progetto	Dist. parziali					1.82	1.50	0.75	2.25	0.50	3.02	0.75	1.50						
	Dist. progressive					-242.22	-243.43	-243.49	-243.42	-243.40	-243.31	-243.29	-243.18	-243.15	-243.16	-242.92			



SEZIONE N. CD-20

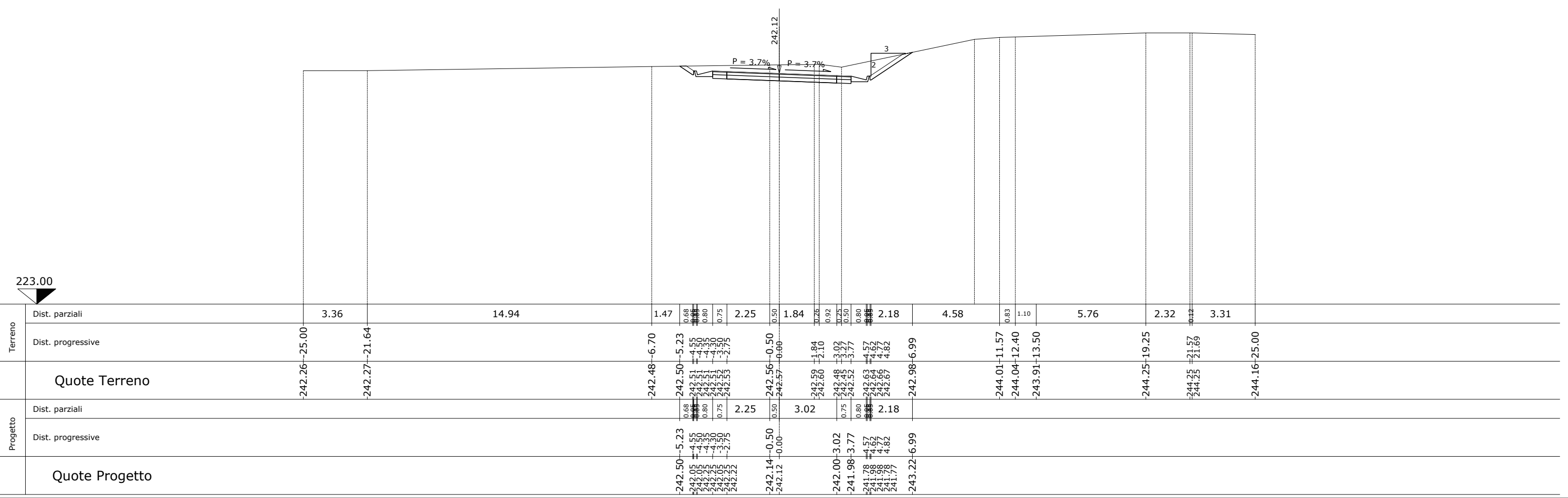
PROGR. 253.24  
QP = 242.12

ml 7.48 da sez.n. CD-19 ← → ml 4.52 a sez.n. CD-21

SEZIONE N. CD-20

Rilevato (mq)	0.00
Scavo (mq)	8.79
Scotico (m)	0.00
Bonifica (mq)	0.00
Terreno vegetale sx (mq)	0.13
Terreno vegetale dx (mq)	0.47
Usura (m)	5.77
Binder (m)	5.77
Base bitumata (m)	5.77
Fondazione (m)	5.77

223.00



SEZIONE N. CD-21

PROGR. 257.76

QP = 241.77

ml 4.52 da sez.n. CD-20 ← → ml 7.50 a sez.n. CD-21\_A

SEZIONE N. CD-21

Rilevato (mq)	0.00
Scavo (mq)	12.31
Scotico (m)	0.00
Bonifica (mq)	0.00
Terreno vegetale sx (mq)	0.26
Terreno vegetale dx (mq)	0.69
Usura (m)	5.71
Binder (m)	5.71
Base bitumata (m)	5.71
Fondazione (m)	5.71

