
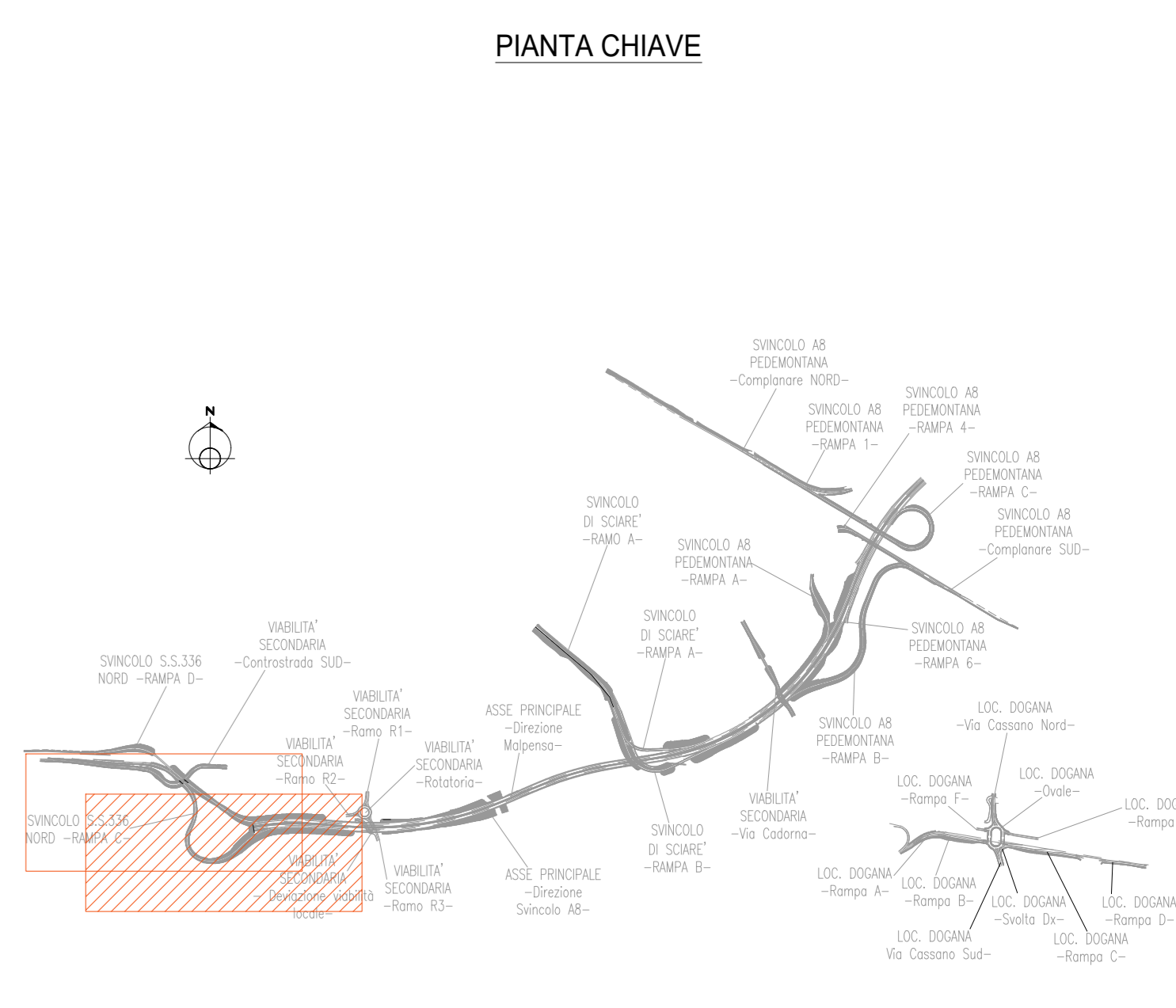
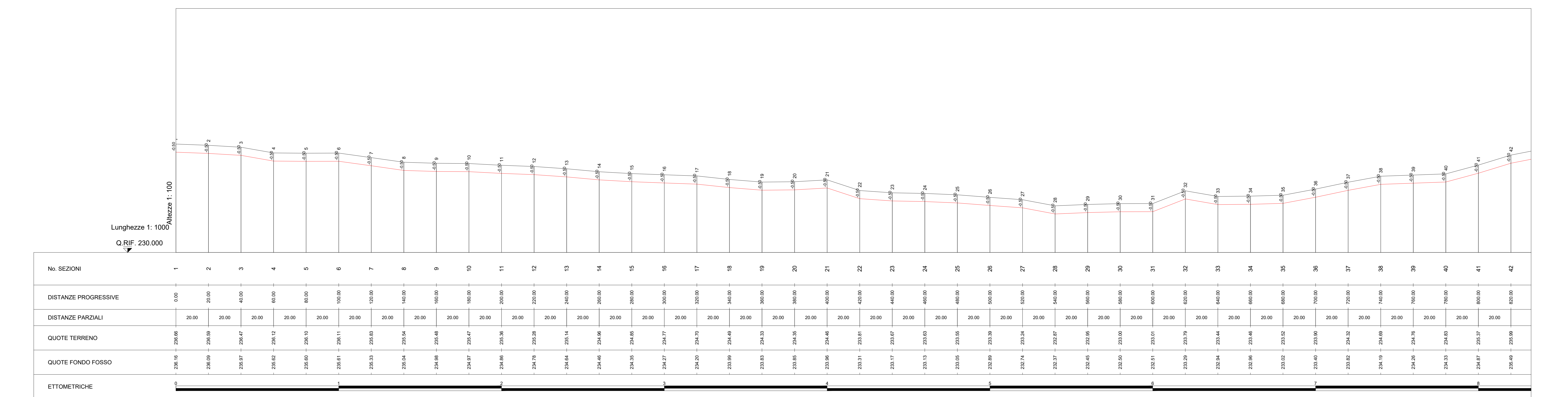


**PROFILO LONGITUDINALE**  
SCALA 1:1000/100



**NOTE**

I SETTI (CFR. ELABORATO T001D01IDRF05) HANNO PASSO 20 M ED H PARI A 40 CM A MENO DI SPECIFICHE INDICAZIONI SUI PROFILI.

- NR. SETTI H=40 CM: 66
- NR. SETTI H=60 CM: 25
- FOSSO TIPO: FS1

**anas** ANAS S.p.A.  
GRUPPO FI ITALIANE Direzione Progettazione e Realizzazione Lavori

NUOVA S.S. 341 "GALLARATESE" - TRATTO DA SAMARATE A CONFINE CON LA PROVINCIA DI NOVARA - TRATTO NORD

**STRALCIO FUNZIONALE DAL KM 6+500 (SVINCOLO S.S. 336 NORD) AL KM 8+844 (SVINCOLO AUTOSTRADA A8) "BRETTELLA DI GALLARATE"**

**PROGETTO ESECUTIVO**

STUDIO CORONA	ING. RENATO DEL PIRE	ECOPLAN	EC
ING. VITTORIO BIGNARDI	ING. RICCARDO DAL PRATO	ING. NICOLA FRATELLI	ING. GABRIELE BIGNARDI
ING. GIANFRANCO VERRI	ING. LUIGI MONTORI	ING. GIUSEPPE ANTONI	ING. GIANLUIGI GALLI
ING. MARCO VERRI	ING. LUIGI MONTORI	ING. GIUSEPPE ANTONI	ING. GIANLUIGI GALLI

VISTO IL RESPONSABILE DEL PROCEDIMENTO: **ING. VITTORIO BIGNARDI**

RESPONSABILE DELLA PROGETTAZIONE E DELLA PRESTAZIONE SPECIALISTICHE: **ING. RICCARDO DAL PRATO**

IL PROGETTISTA FIRMATARIO: **ING. RICCARDO DAL PRATO**

GEOLOGO: **ING. GIANFRANCO VERRI**

COORDINATORE DELLA SICUREZZA IN FASE DI PROGETTAZIONE: **ING. GIANLUIGI GALLI**

**FA019**

**F - PROGETTO IDRAULICO**  
FA - RETICOLO IDROGRAFICO  
Planimetria e profilo Canale Trapezio n. 03 - Tav. 1/2

CODICE PROGETTO	FA019-T001D01IDRF05_A.dwg	REVISIONE	SCALA:
PROGETTO	1/5/33	A	1:1000
LIV. PROJ.	E 18/01		
N. PROJ.	T001D01IDRF05		
CODICE ELAB.			

C			
B			
A	EMMISSIONE	Maggio 2021	ING. MICHELE SCITO
REV.	DESCRIZIONE	DATA	REDAITTO VERIFICATO APPROVATO