

NUOVA S.S. 341 "GALLARATESE" - TRATTO DA SAMARATE A CONFINE  
CON LA PROVINCIA DI NOVARA - TRATTO NORD

STRALCIO FUNZIONALE DAL KM 6+500 (SVINCOLO S.S. 336 NORD)  
AL KM 8+844 (SVINCOLO AUTOSTRADA A8)  
"BRETELLA DI GALLARATE"

PROGETTO ESECUTIVO

		<b>ING. RENATO DEL PRETE</b>		
	<b>Ing. Valerio Bajetti</b> Ordine degli Ingg. di Roma e provincia n° A-26211	<b>Ing. Renato Del Prete</b> Ordine degli Ingg. di Bari e provincia n° 5073	<b>Arch. Nicoletta Frattini</b> Ordine degli Arch. di Torino e provincia n° A-8433	<b>Ing. Gabriele Incecchi</b> Ordine degli Ingg. di Roma e provincia n° A-12102
<b>Ing. Renato Vaira</b> Ordine degli Ingg. di Torino e Provincia n° 4663 W	 Società designata: <b>GA&amp;M</b>	<b>SETAC Srl</b> Servizi & Engineering Trasporti Ambiente Costruzioni	<b>ARKE' INGEGNERIA s.r.l.</b> Via Innesapalena-Torricchio s.n. 70172, Bari	<b>DOTT. GEOL. DANILO GALLO</b>
	<b>Prof. Ing. Matteo Ranieri</b> Ordine degli Ingg. di Bari e provincia n° 1137	<b>Prof. Ing. Luigi Monterisi</b> Ordine degli Ingg. di Bari e provincia n° 1771	<b>Ing. Gioacchino Angarano</b> Ordine degli Ingg. di Bari e provincia n° 5970	<b>Dott. Geol. Danilo Gallo</b> Ordine dei Geologi della Regione Puglia n° 588
<b>VISTO: IL RESPONSABILE DEL PROCEDIMENTO</b>	<b>RESPONSABILE INTEGRAZIONE DELLE PRESTAZIONI SPECIALISTICHE</b>	<b>IL PROGETTISTA FIRMATARIO DELLA PRESTAZIONE</b>	<b>GEOLOGO</b>	<b>COORDINATORE DELLA SICUREZZA IN FASE DI PROGETTAZIONE</b>
Dott. Ing. Giancarlo LUONGO	 Ing. Renato DEL PRETE	 Ing. Valerio BAJETTI	 Prof. Ing. Geol. Luigi MONTERISI	 Ing. Gaetano RANIERI

FA042

**F-PROGETTO IDRAULICO**  
**FA- RETICOLO IDROGRAFICO**  
Sezioni trasversali Canale Trapezio n.04

CODICE PROGETTO

PROGETTO LIV. PROG. N. PROG.

MI533 E 1801

NOME FILE

FA042-P00ID01IDRSZ08\_A.dwg

REVISIONE

SCALA:

CODICE ELAB. P00ID01IDRSZ08

A

1:100

C

B

A

EMISSIONE

Maggio 2021

ING. LUCREZIA POLI

ING. VALERIO BAJETTI

ING. RENATO DEL PRETE

REV.

DESCRIZIONE

DATA

REDATTO

VERIFICATO

APPROVATO

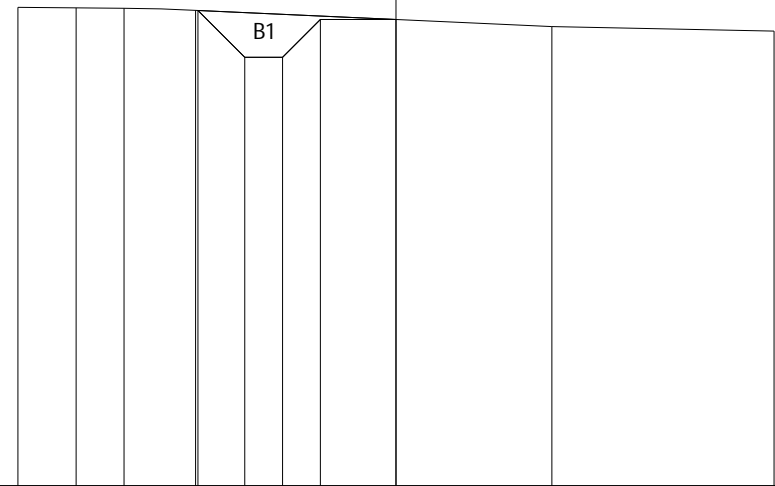
PROFILO CANALE TRAPEZIO N.04

SEZIONE 1

PROGRESSIVA 0.00

228

100 100



PROGRESSIVE TERRENO	-5.00	-4.23	-3.60	-2.65		2.06	5.00	
PARZIALI TERRENO		0.77	0.63	0.95	4.71	2.94		
QUOTE TERRENO	234.33	234.32	234.31	234.29		234.07	234.01	
PROGRESSIVE PROGETTO				-2.62	-2.00	-1.50	-1.00	0.00
PARZIALI PROGETTO				0.62	0.50	0.50	1.00	
QUOTE PROGETTO				234.29	233.67	233.67	234.17	234.17

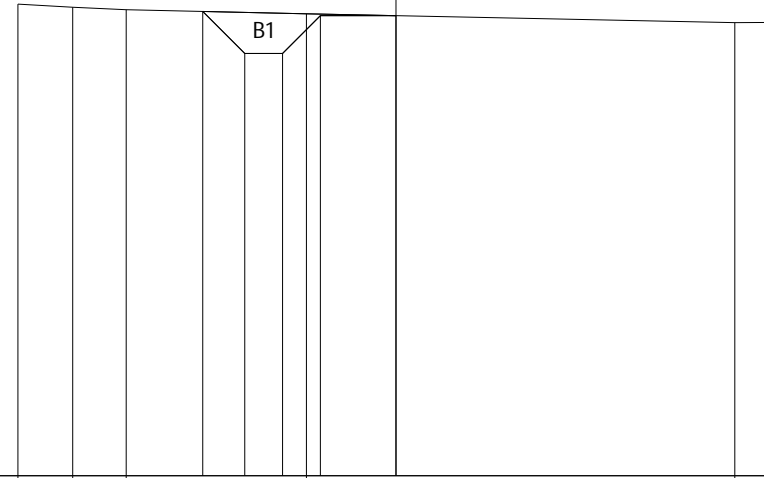
PROFILO CANALE TRAPEZIO N.04

SEZIONE 2

PROGRESSIVA 20.00

228

100 100



PROGRESSIVE TERRENO	-5.00	-4.28	-3.57	-1.18	4.48	5.00
PARZIALI TERRENO	0.72	0.71	2.39	5.66	0.52	
QUOTE TERRENO	234.24	234.20	234.16	234.11	233.99	234.00
PROGRESSIVE PROGETTO			-2.56	-2.00	-1.50	-1.00
PARZIALI PROGETTO			0.56	0.50	0.50	1.00
QUOTE PROGETTO			234.14	233.59	233.59	234.09

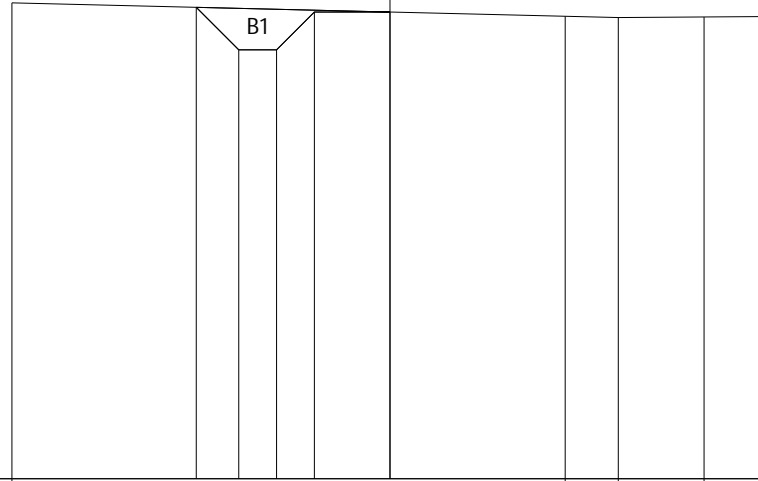
PROFILO CANALE TRAPEZIO N.04

SEZIONE 3

PROGRESSIVA 40.00

228

100 100



PROGRESSIVE TERRENO	-5.00					2.32	3.02	4.15	5.00	5.00
PARZIALI TERRENO				7.32		0.70	1.13	0.85		
QUOTE TERRENO	234.29					234.12	234.10	234.11	234.11	234.11
PROGRESSIVE PROGETTO				-2.56	-2.00	-1.50	-1.00	0.00		
PARZIALI PROGETTO			0.56	0.50	0.50	1.00				
QUOTE PROGETTO		234.23	233.67	233.67	234.17	234.17				

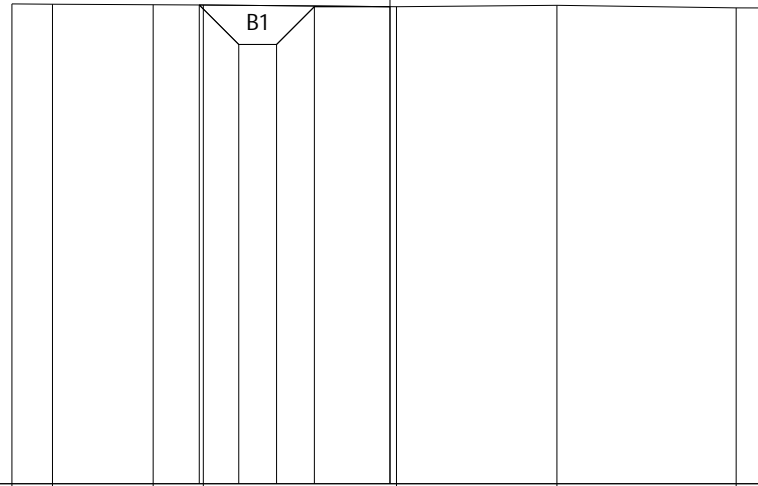
PROFILO CANALE TRAPEZIO N.04

SEZIONE 4

PROGRESSIVA 60.00

228

100 100



PROGRESSIVE TERRENO	-5.00	-4.46	-3.13	-2.47	0.09	2.21	4.58	5.00
PARZIALI TERRENO	0.54	1.33	0.66	2.56	2.12	2.37	0.42	
QUOTE TERRENO	234.35	234.34	234.34	234.33	234.31	234.33	234.29	234.29
PROGRESSIVE PROGETTO				-2.52	-2.00	-1.50	-1.00	0.00
PARZIALI PROGETTO				0.52	0.50	0.50	1.00	
QUOTE PROGETTO				234.33	233.81	233.81	234.31	234.31

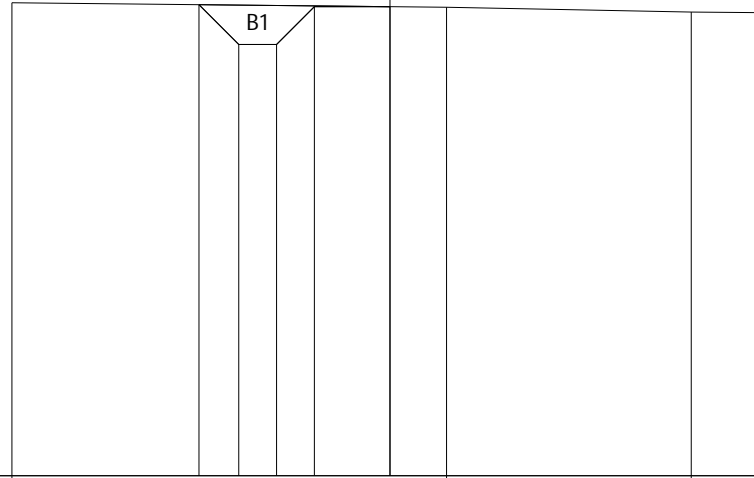
PROFILO CANALE TRAPEZIO N.04

SEZIONE 5

PROGRESSIVA 80.00

228

100 100



PROGRESSIVE TERRENO	-5.00		0.75	3.98	5.00	
PARZIALI TERRENO		5.75		3.23	1.02	
QUOTE TERRENO	234.26		234.20	234.13	234.12	
PROGRESSIVE PROGETTO		-2.53	-2.00	-1.50	-1.00	0.00
PARZIALI PROGETTO		0.53	0.50	0.50	1.00	
QUOTE PROGETTO		234.23	233.70	233.70	234.20	234.20



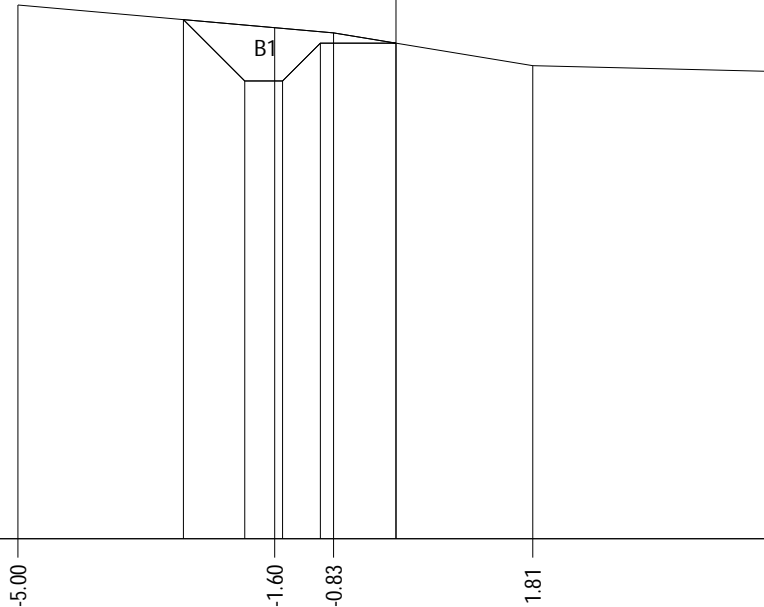
PROFILO CANALE TRAPEZIO N.04

SEZIONE 7

PROGRESSIVA 120.00

228

100  
100



PROGRESSIVE TERRENO	-5.00		-1.60	-0.83		1.81		5.00
PARZIALI TERRENO		3.40	0.77		2.64		3.19	
QUOTE TERRENO	235.06		234.76	234.69		234.26		234.18
PROGRESSIVE PROGETTO		-2.81	-2.00	-1.50	-1.00	0.00		
PARZIALI PROGETTO		0.81	0.50	0.50	1.00			
QUOTE PROGETTO		234.87	234.05	234.05	234.55	234.55		



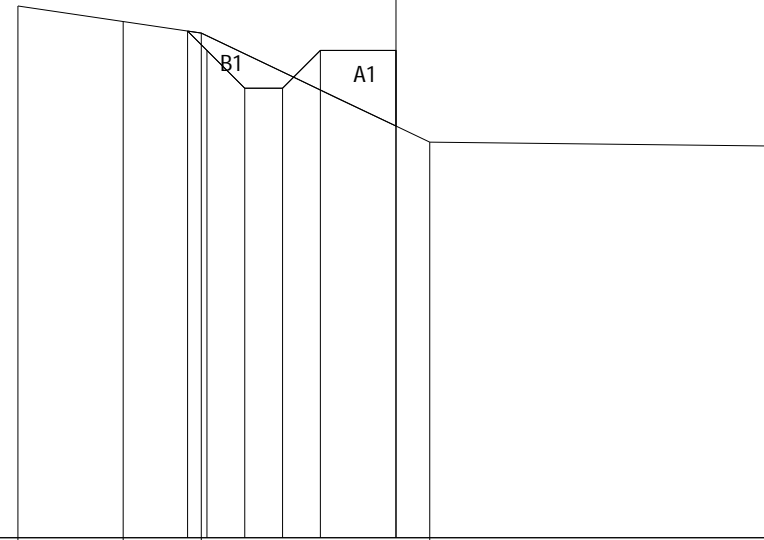
PROFILO CANALE TRAPEZIO N.04

SEZIONE 8

PROGRESSIVA 140.00

229

100 100

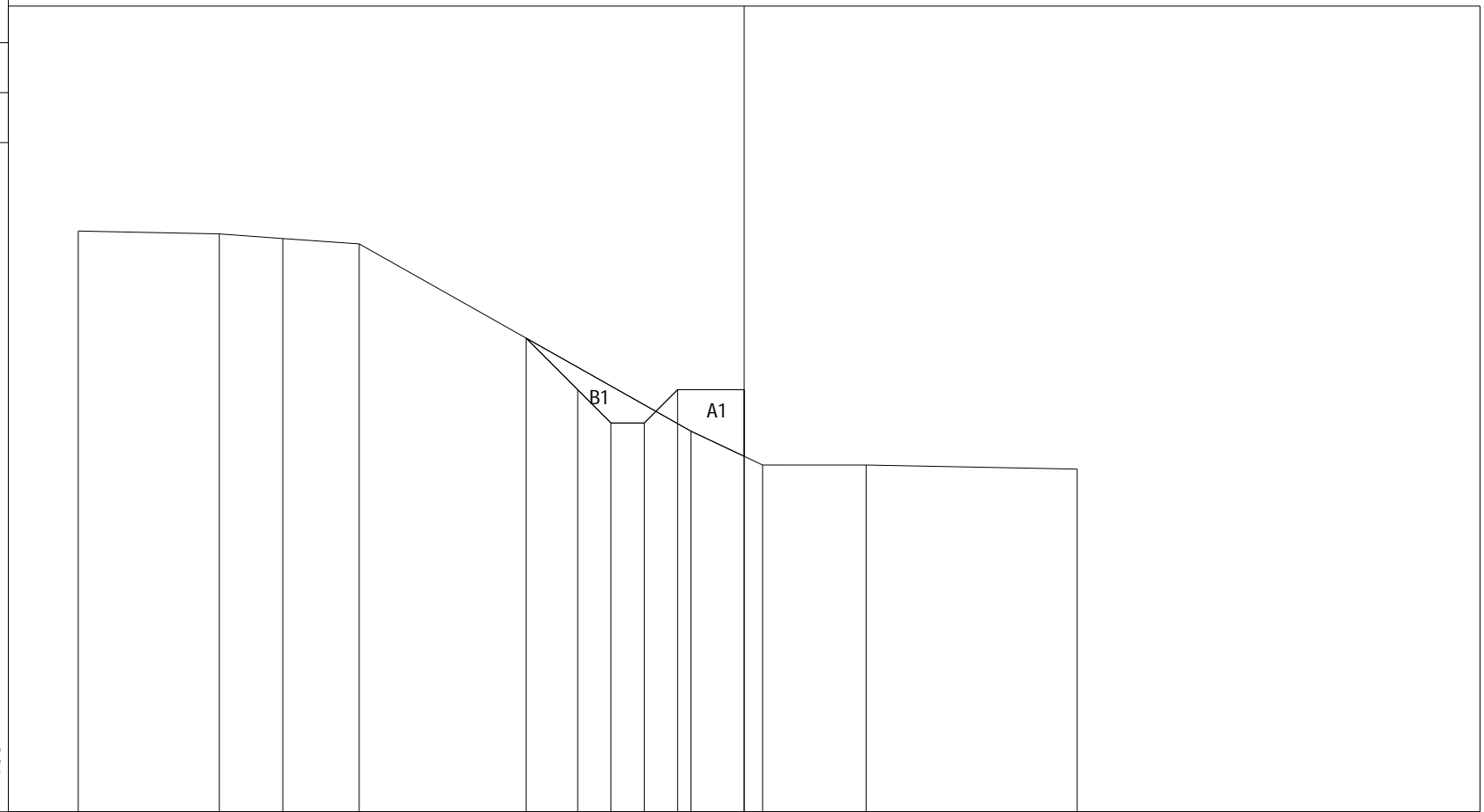


PROGRESSIVE TERRENO	-5.00	-3.61	-2.57		0.45	5.00		
PARZIALI TERRENO		1.39	1.04		3.02	4.55		
QUOTE TERRENO	236.03	235.83	235.67		234.23	234.18		
PROGRESSIVE PROGETTO			-2.76	-2.50	-2.00	-1.50	-1.00	0.00
PARZIALI PROGETTO			0.26	0.50	0.50	0.50	1.00	
QUOTE PROGETTO			235.70	235.45	234.95	234.95	235.45	235.45

PROFILO CANALE TRAPEZIO N.04

SEZIONE 9

PROGRESSIVA 160.00



229

100 100

PROGRESSIVE TERRENO	-10.00	-7.88	-6.93	-5.78																
PARZIALI TERRENO		2.12	0.95	1.15			4.98			1.08	1.55		3.17							
QUOTE TERRENO	237.72	237.68	237.61	237.53					234.72	234.21	234.21		234.15							
PROGRESSIVE PROGETTO							-3.28	-2.50	-2.00	-1.50	-1.00	0.00								
PARZIALI PROGETTO							0.78	0.50	0.50	0.50	1.00									
QUOTE PROGETTO							236.11	235.34	234.84	234.84	235.34	235.34								

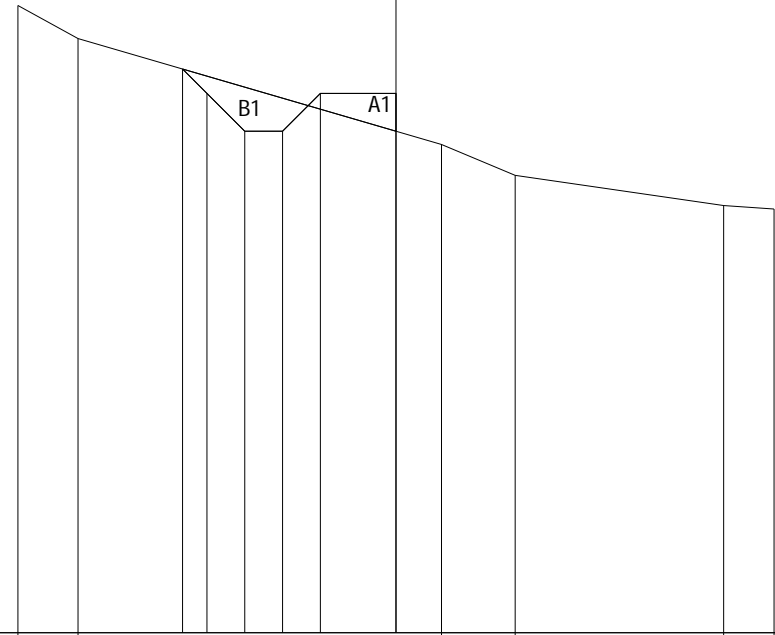
PROFILO CANALE TRAPEZIO N.04

SEZIONE 10

PROGRESSIVA 180.00

229

100  
100



PROGRESSIVE TERRENO	-5.00	-4.21				0.60	1.58		4.33	5.00
PARZIALI TERRENO		0.79		4.81		0.98	2.75		0.67	
QUOTE TERRENO	237.30	236.86				235.46	235.05		234.65	234.60
PROGRESSIVE PROGETTO										0.00
PARZIALI PROGETTO			0.32	0.50	0.50	0.50	1.00			
QUOTE PROGETTO			236.46	236.13	235.63	235.63	236.13			236.13

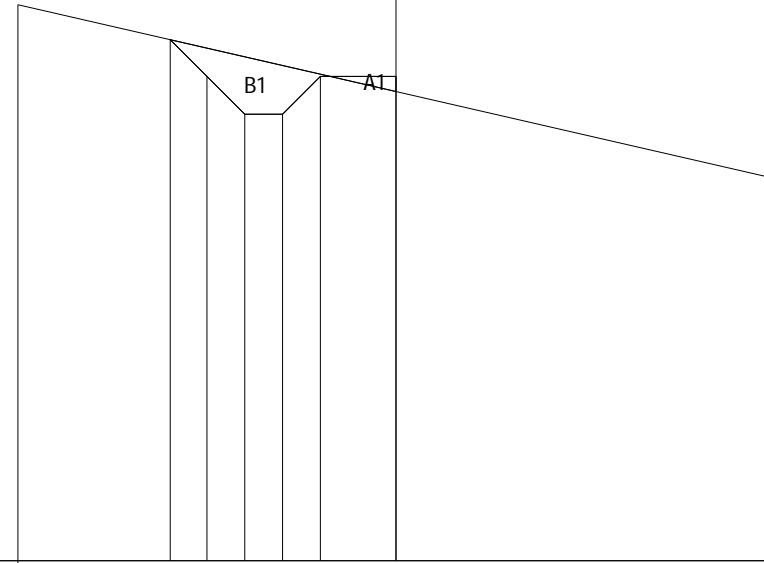
PROFILO CANALE TRAPEZIO N.04

SEZIONE 11

PROGRESSIVA 200.00

232

100  
100



PROGRESSIVE  
TERRENO

-5.00

5.00

PARZIALI  
TERRENO

10.00

QUOTE  
TERRENO

239.35

237.06

PROGRESSIVE  
PROGETTO

-2.99

-2.50

-2.00

-1.50

-1.00

0.00

PARZIALI  
PROGETTO

0.49

0.50

0.50

0.50

1.00

QUOTE  
PROGETTO

238.89

238.41

237.91

237.91

238.41

238.41

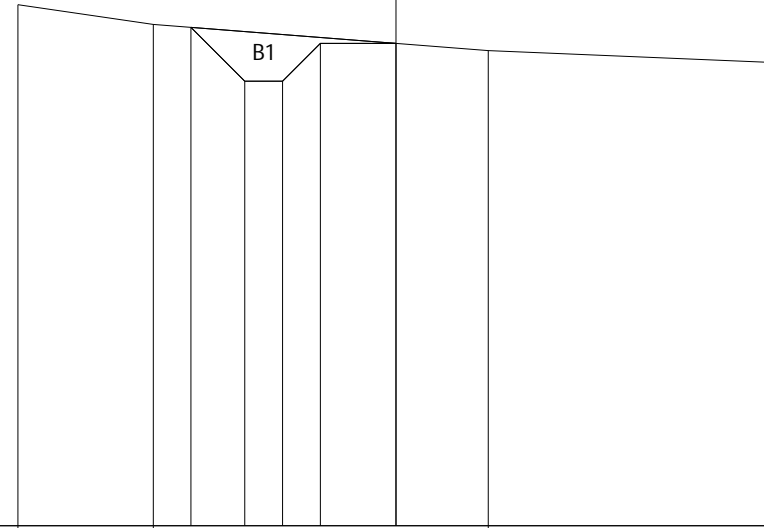
PROFILO CANALE TRAPEZIO N.04

SEZIONE 12

PROGRESSIVA 220.00

233

100  
100



PROGRESSIVE  
TERRENO

-5.00      -3.21      1.22      5.00

PARZIALI  
TERRENO

1.79      4.43      3.78

QUOTE  
TERRENO

239.89      239.63      239.28      239.13

PROGRESSIVE  
PROGETTO

-2.71      -2.00      -1.50      -1.00      0.00

PARZIALI  
PROGETTO

0.71      0.50      0.50      1.00

QUOTE  
PROGETTO

239.59      238.88      238.88      239.38      239.38


PROFILO CANALE TRAPEZIO N.04

SEZIONE 13

PROGRESSIVA 240.00

232

100  
100



PROGRESSIVE TERRENO	-5.00	-3.97					2.60	3.49	4.52	5.00
PARZIALI TERRENO		1.03				6.57		0.89	1.03	0.48
QUOTE TERRENO	238.19	238.31					239.17	239.30	239.48	239.54
PROGRESSIVE PROGETTO		-3.73	-3.00	-2.50	-2.00	-1.50	-1.00	0.00		
PARZIALI PROGETTO		0.73	0.50	0.50	0.50	0.50	1.00			
QUOTE PROGETTO		238.34	238.83	238.83	238.33	238.33	238.83	238.83		

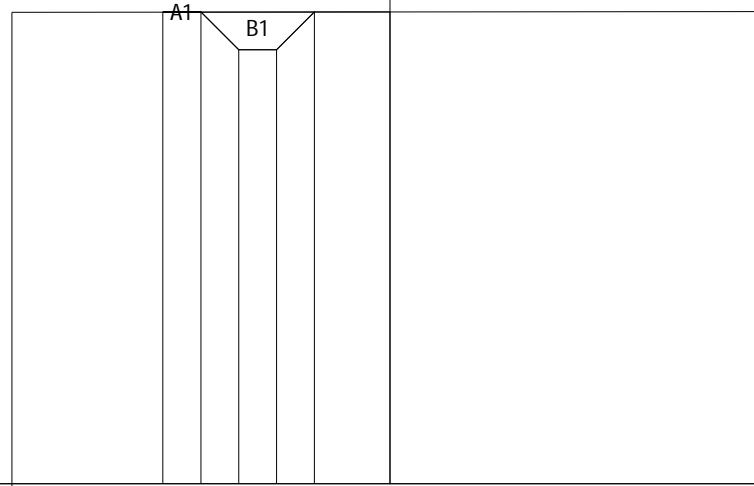
PROFILO CANALE TRAPEZIO N.04

SEZIONE 14

PROGRESSIVA 260.00

230

100  
100



PROGRESSIVE  
TERRENO

-5.00

5.00

PARZIALI  
TERRENO

10.00

QUOTE  
TERRENO

236.24

236.24

PROGRESSIVE  
PROGETTO

-3.00

-2.50

-2.00

-1.50

-1.00

0.00

PARZIALI  
PROGETTO

0.50

0.50

0.50

0.50

0.50

1.00

QUOTE  
PROGETTO

236.24

236.24

235.74

235.74

236.24

236.24

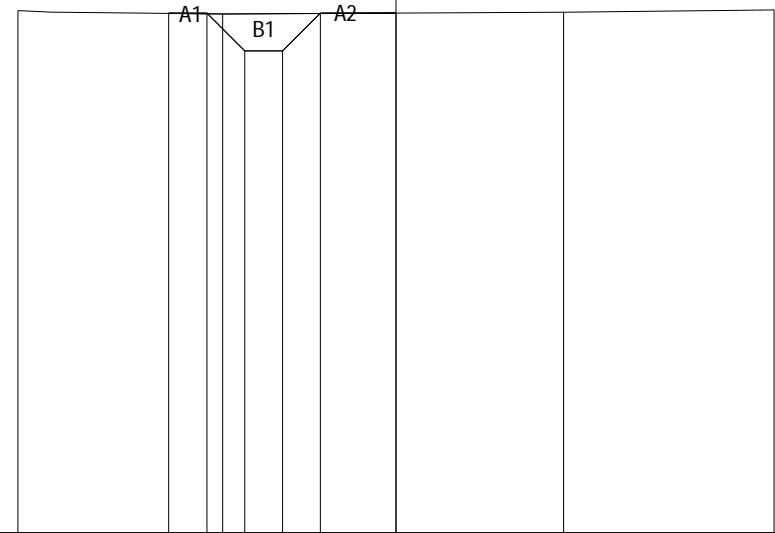
PROFILO CANALE TRAPEZIO N.04

SEZIONE 15

PROGRESSIVA 280.00

229

100  
100



PROGRESSIVE TERRENO	-5.00	-2.29	2.22	5.00
PARZIALI TERRENO	2.71	4.51	2.78	
QUOTE TERRENO	235.91	235.86	235.88	235.91
PROGRESSIVE PROGETTO		-3.01	-2.50	-2.00
PARZIALI PROGETTO		0.51	0.50	0.50
QUOTE PROGETTO		235.87	235.87	235.37
		235.37	235.37	235.87
		235.87	235.87	235.87



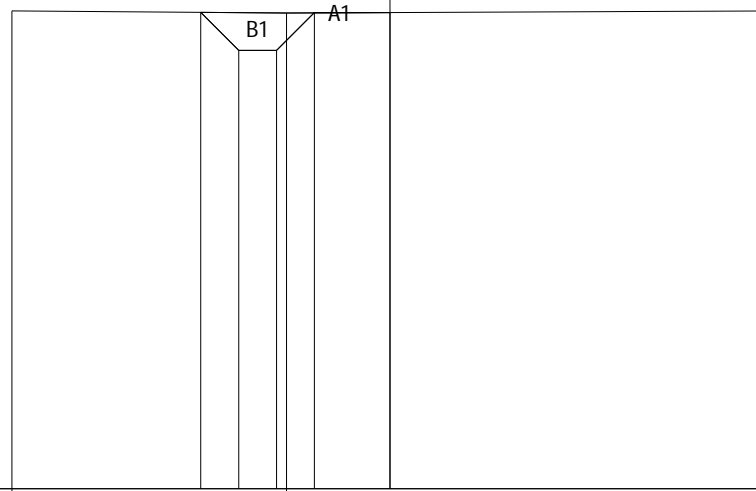
PROFILO CANALE TRAPEZIO N.04

SEZIONE 16

PROGRESSIVA 300.00

230

100  
100



PROGRESSIVE TERRENO	-5.00	-1.37	5.00		
PARZIALI TERRENO	3.63	6.37			
QUOTE TERRENO	236.32	236.29	236.32		
PROGRESSIVE PROGETTO	-2.50	-2.00	-1.50	-1.00	0.00
PARZIALI PROGETTO	0.50	0.50	0.50	1.00	
QUOTE PROGETTO	236.30	235.80	235.80	236.30	236.30

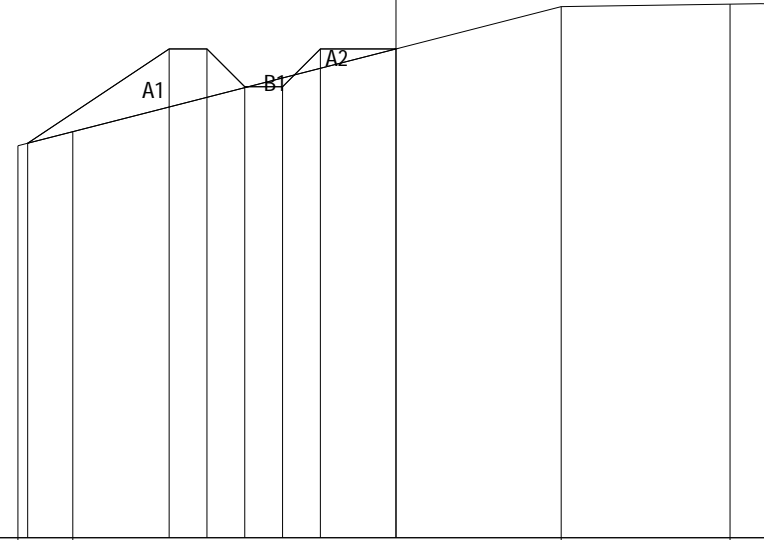
PROFILO CANALE TRAPEZIO N.04

SEZIONE 17

PROGRESSIVA 320.00

232

100 100



PROGRESSIVE TERRENO	-5.00	-4.27					2.18	4.42	5.00
PARZIALI TERRENO	0.73				6.45		2.24	0.58	
QUOTE TERRENO	237.18	237.37					239.02	239.06	239.06
PROGRESSIVE PROGETTO	-4.87		-3.00	-2.50	-2.00	-1.50	-1.00	0.00	
PARZIALI PROGETTO		1.87	0.50	0.50	0.50	0.50	1.00		
QUOTE PROGETTO	237.22		238.46	238.46	237.96	237.96	238.46	238.46	

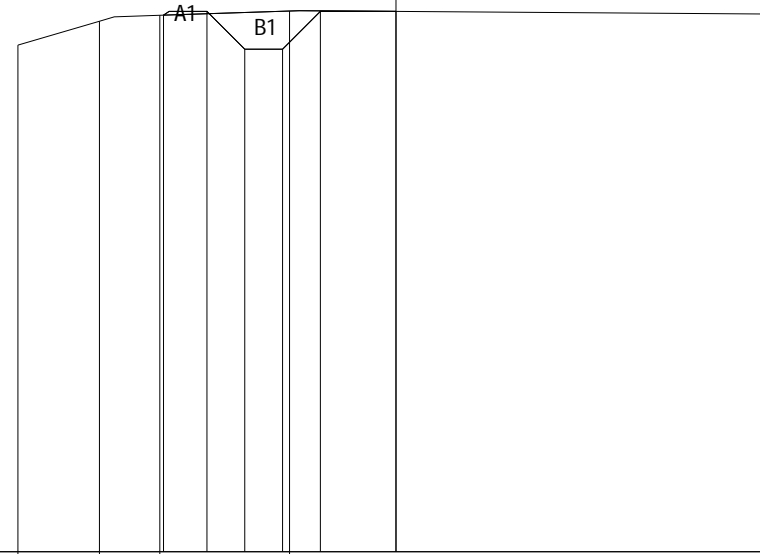
PROFILO CANALE TRAPEZIO N.04

SEZIONE 18

PROGRESSIVA 340.00

233

100  
100



PROGRESSIVE TERRENO	-5.00	-3.92	-3.12	-1.41	5.00			
PARZIALI TERRENO	1.08	0.80	1.71	6.41				
QUOTE TERRENO	239.70	240.02	240.10	240.15	240.11			
PROGRESSIVE PROGETTO			-3.07	-2.50	-2.00	-1.50	-1.00	0.00
PARZIALI PROGETTO			0.57	0.50	0.50	0.50	1.00	
QUOTE PROGETTO			240.10	240.15	239.65	239.65	240.15	240.15

PROFILO CANALE TRAPEZIO N.04

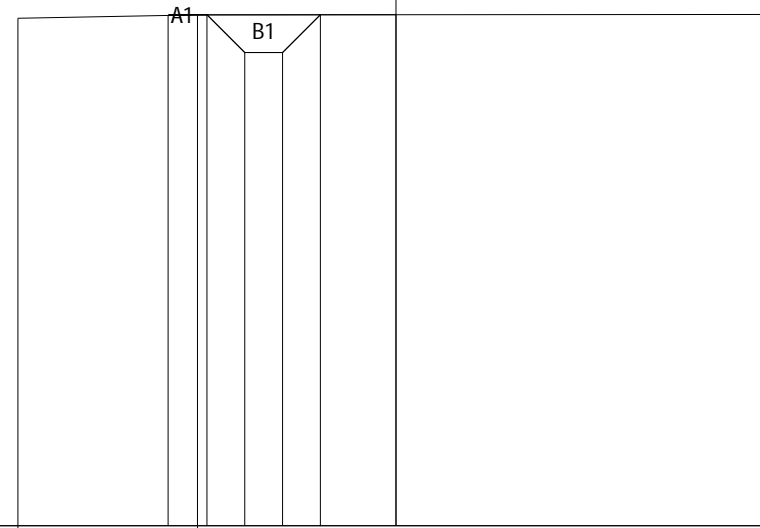
SEZIONE 19

PROGRESSIVA 360.00

234



100  
100



PROGRESSIVE TERRENO	-5.00	-2.63	5.00
PARZIALI TERRENO	2.37	7.63	
QUOTE TERRENO	240.71	240.76	240.76
PROGRESSIVE PROGETTO		-3.01 -2.50 -2.00 -1.50 -1.00 0.00	
PARZIALI PROGETTO		0.51 0.50 0.50 0.50 1.00	
QUOTE PROGETTO		240.75 240.76 240.26 240.26 240.76 240.76	

PROFILO CANALE TRAPEZIO N.04

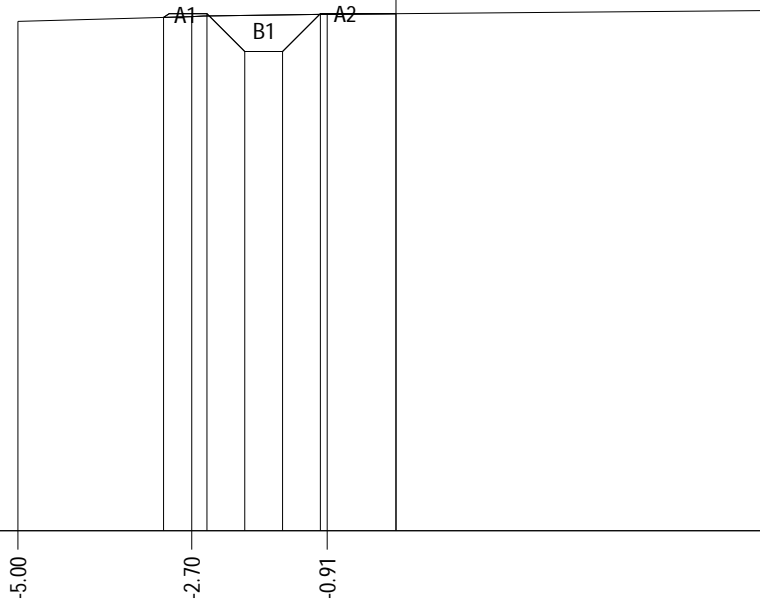
SEZIONE 20

PROGRESSIVA 364.38

234



100  
100



PROGRESSIVE TERRENO	-5.00	-2.70	-0.91	5.00			
PARZIALI TERRENO	2.30	1.79	5.91				
QUOTE TERRENO	240.74	240.80	240.83	240.88			
PROGRESSIVE PROGETTO		-3.07	-2.50	-2.00	-1.50	-1.00	0.00
PARZIALI PROGETTO		0.57	0.50	0.50	0.50	1.00	
QUOTE PROGETTO		240.79	240.84	240.34	240.34	240.84	240.84