

NUOVA S.S. 341 "GALLARATESE" - TRATTO DA SAMARATE A CONFINE  
CON LA PROVINCIA DI NOVARA - TRATTO NORD

STRALCIO FUNZIONALE DAL KM 6+500 (SVINCOLO S.S. 336 NORD)  
AL KM 8+844 (SVINCOLO AUTOSTRADA A8)  
"BRETELLA DI GALLARATE"

PROGETTO ESECUTIVO

		<b>ING. RENATO DEL PRETE</b>		
	<b>Ing. Valerio Bajetti</b> Ordine degli Ingg. di Roma e provincia n° A-26211	<b>Ing. Renato Del Prete</b> Ordine degli Ingg. di Bari e provincia n° 5073	<b>Arch. Nicoletta Frattini</b> Ordine degli Arch. di Torino e provincia n° A-8433	<b>Ing. Gabriele Incecchi</b> Ordine degli Ingg. di Roma e provincia n° A-12102
<b>Ing. Renato Vaira</b> Ordine degli Ingg. di Torino e Provincia n° 4663 W	 Società designata: <b>GA&amp;M</b>	<b>SETAC Srl</b> Servizi & Engineering Trasporti Ambiente Costruzioni	<b>ARKE' INGEGNERIA s.r.l.</b> Via Innespallone Trabucchi n° 4 - 70122 Bari	<b>DOTT. GEOL. DANILO GALLO</b>
	<b>Prof. Ing. Matteo Ranieri</b> Ordine degli Ingg. di Bari e provincia n° 1137	<b>Prof. Ing. Luigi Monterisi</b> Ordine degli Ingg. di Bari e provincia n° 1771	<b>Ing. Gioacchino Angarano</b> Ordine degli Ingg. di Bari e provincia n° 5970	<b>Dott. Geol. Danilo Gallo</b> Ordine dei Geologi della Regione Puglia n° 588
<b>VISTO: IL RESPONSABILE DEL PROCEDIMENTO</b>	<b>RESPONSABILE INTEGRAZIONE DELLE PRESTAZIONI SPECIALISTICHE</b>	<b>IL PROGETTISTA FIRMATARIO DELLA PRESTAZIONE</b>	<b>GEOLOGO</b>	<b>COORDINATORE DELLA SICUREZZA IN FASE DI PROGETTAZIONE</b>
Dott. Ing. Giancarlo LUONGO				

FA046

**F-PROGETTO IDRAULICO**  
**FA- RETICOLO IDROGRAFICO**  
Sezioni trasversali Canale Trapezio n.08

CODICE PROGETTO

PROGETTO LIV. PROG. N. PROG.

MI533 E 1801

NOME FILE

FA046-P00ID01IDRSZ12\_A.dwg

REVISIONE

SCALA:

CODICE ELAB. P00ID01IDRSZ12

A

1:100

C

B

A

EMISSIONE

Maggio 2021

ING. LUCREZIA POLI

ING. VALERIO BAJETTI

ING. RENATO DEL PRETE

REV.

DESCRIZIONE

DATA

REDATTO

VERIFICATO

APPROVATO

PROFILO CANALE TRAPEZIO N.08

SEZIONE 1

PROGRESSIVA 0.00

229

100  
100

PROGRESSIVE TERRENO	-5.00	-4.16				5.00
PARZIALI TERRENO	0.84				9.16	
QUOTE TERRENO	235.94	235.95				236.03
PROGRESSIVE PROGETTO	-4.46	-3.50	-2.00	-1.00	0.00	
PARZIALI PROGETTO		0.96	1.50	1.00	1.00	
QUOTE PROGETTO	235.94	234.98	234.98	235.98	235.98	

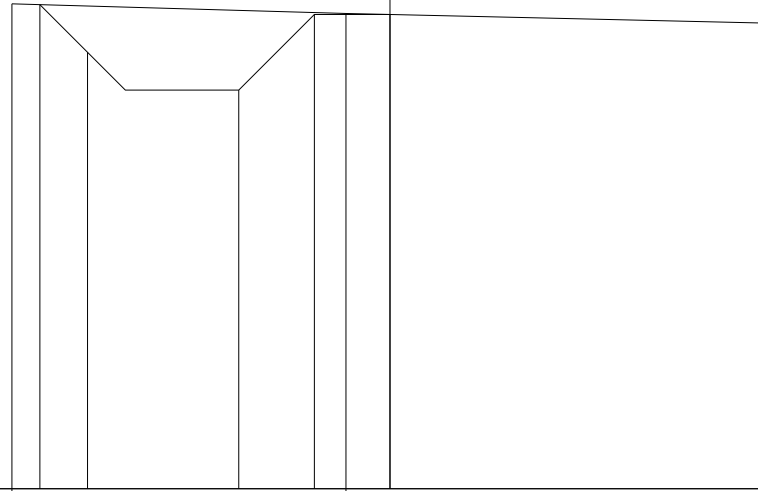
PROFILO CANALE TRAPEZIO N.08

SEZIONE 2

PROGRESSIVA 20.00

230  
▼

100  
100



PROGRESSIVE TERRENO	-5.00				-0.58				5.00
PARZIALI TERRENO			4.42				5.58		
QUOTE TERRENO	236.41				236.29				236.16
PROGRESSIVE PROGETTO	-4.63	-4.00		-2.00	-1.00	0.00			
PARZIALI PROGETTO	0.63	2.00	1.00	1.00					
QUOTE PROGETTO	236.40	235.77	235.27	236.27	236.27	236.27			

PROFILO CANALE TRAPEZIO N.08

SEZIONE 3

PROGRESSIVA 40.00

230

100 100

PROGRESSIVE TERRENO	-5.00	-3.68				5.00
PARZIALI TERRENO		1.32			8.68	
QUOTE TERRENO	236.38	236.34				236.18
PROGRESSIVE PROGETTO	-4.60	-4.00		-2.00	-1.00	0.00
PARZIALI PROGETTO		0.60	2.00	1.00	1.00	
QUOTE PROGETTO	236.37	235.77		235.27	236.27	236.27

PROFILO CANALE TRAPEZIO N.08

SEZIONE 4

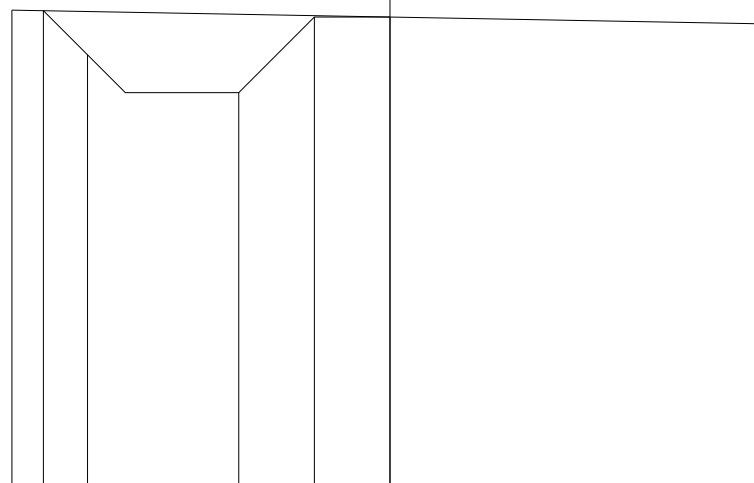
PROGRESSIVA 60.00

230



100

100



PROGRESSIVE TERRENO

-5.00

5.00

PARZIALI TERRENO

10.00

QUOTE TERRENO

236.33

236.15

PROGRESSIVE PROGETTO

-4.58

-4.00

-2.00

-1.00

0.00

PARZIALI PROGETTO

0.58

2.00

1.00

1.00

QUOTE PROGETTO

236.32

235.74

235.24

236.24

236.24

PROFILO CANALE TRAPEZIO N.08

SEZIONE 5

PROGRESSIVA 80.00

230  
▼

100  
100

PROGRESSIVE TERRENO	-5.00	-3.56				5.00
PARZIALI TERRENO		1.44			8.56	
QUOTE TERRENO	236.37	236.36				236.26
PROGRESSIVE PROGETTO	-4.55	-4.00		-2.00	-1.00	0.00
PARZIALI PROGETTO		0.55	2.00	1.00	1.00	
QUOTE PROGETTO	236.37	235.82		235.32	236.32	236.32

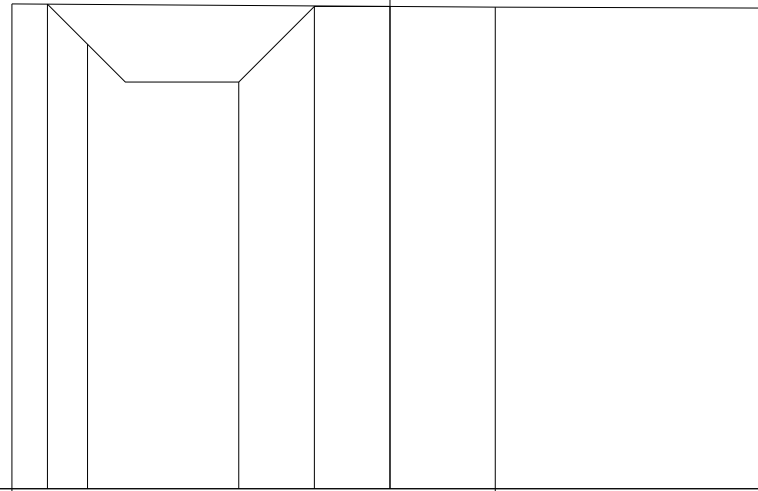
PROFILO CANALE TRAPEZIO N.08

SEZIONE 6

PROGRESSIVA 100.00

230  
▼

100  
100



PROGRESSIVE TERRENO	-5.00				1.39		5.00
PARZIALI TERRENO			6.39			3.61	
QUOTE TERRENO	236.41				236.37		236.36
PROGRESSIVE PROGETTO	-4.53	-4.00		-2.00	-1.00	0.00	
PARZIALI PROGETTO	0.53	2.00	1.00	1.00			
QUOTE PROGETTO	236.41	235.88	235.38	236.38	236.38		

PROFILO CANALE TRAPEZIO N.08

SEZIONE 7

PROGRESSIVA 120.00

230

100 100

PROGRESSIVE  
TERRENO

-5.00

5.00

PARZIALI  
TERRENO

10.00

QUOTE  
TERRENO

236.49

236.46

PROGRESSIVE  
PROGETTO

-4.51

-4.00

-2.00

-1.00

0.00

PARZIALI  
PROGETTO

0.51

2.00

1.00

1.00

QUOTE  
PROGETTO

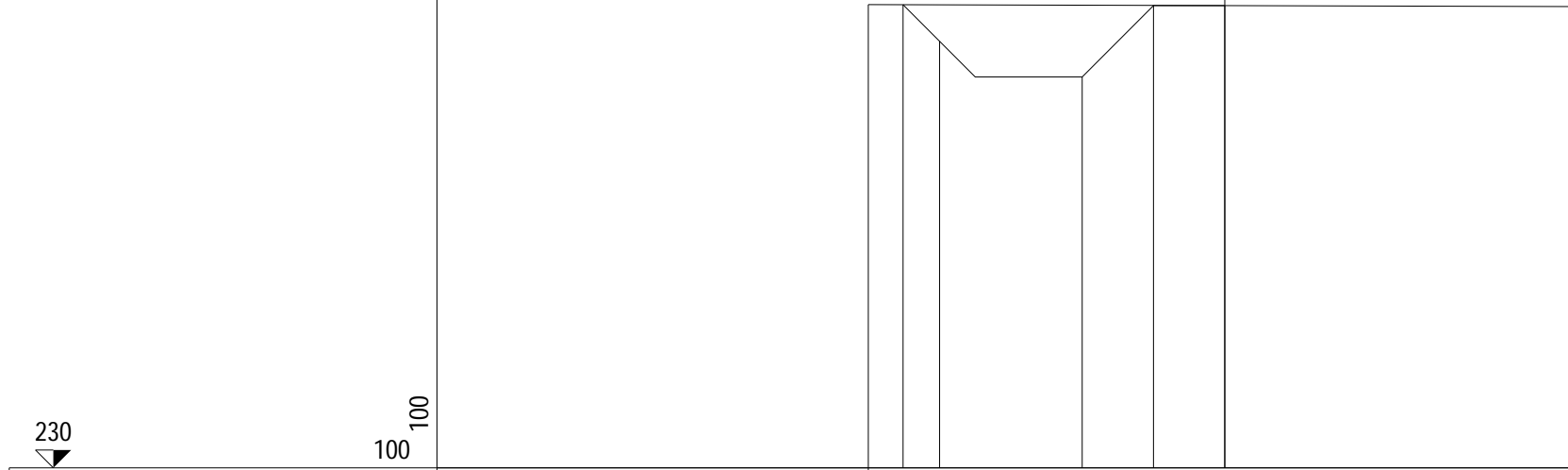
236.49

235.98

235.48

236.48

236.48





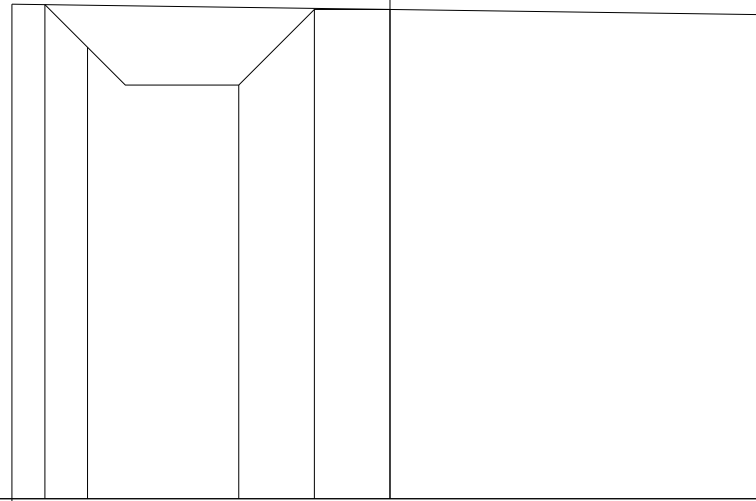
PROFILO CANALE TRAPEZIO N.08

SEZIONE 8

PROGRESSIVA 140.00

230  
▼

100  
100



PROGRESSIVE  
TERRENO

-5.00

5.00

PARZIALI  
TERRENO

10.00

QUOTE  
TERRENO

236.54

236.40

PROGRESSIVE  
PROGETTO

-4.56

-4.00

-2.00

-1.00

0.00

PARZIALI  
PROGETTO

0.56

2.00

1.00

1.00

QUOTE  
PROGETTO

236.54

235.97

236.47

236.47

236.47

PROFILO CANALE TRAPEZIO N.08

SEZIONE 9

PROGRESSIVA 160.00

230

100  
100

PROGRESSIVE  
TERRENO

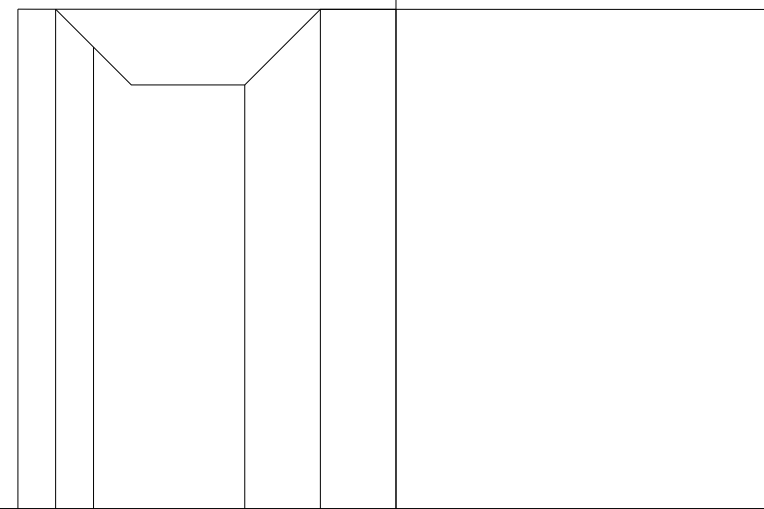
PARZIALI  
TERRENO

QUOTE  
TERRENO

PROGRESSIVE  
PROGETTO

PARZIALI  
PROGETTO

QUOTE  
PROGETTO



-5.00

5.00

10.00

236.61

236.60

-4.50

-4.00

-2.00

-1.00

0.00

0.50

2.00

1.00

1.00

236.61

236.11

235.61

236.61

236.61

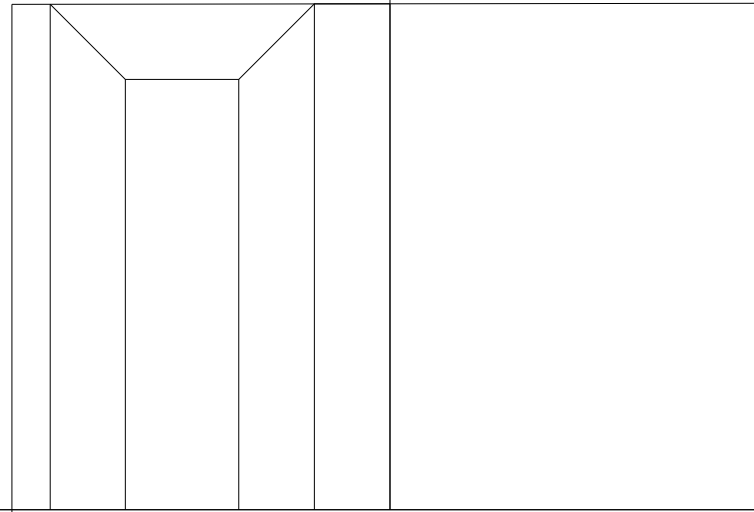
PROFILO CANALE TRAPEZIO N.08

SEZIONE 10

PROGRESSIVA 180.00

230  
▼

100  
100



PROGRESSIVE TERRENO	-5.00							5.00
PARZIALI TERRENO					10.00			
QUOTE TERRENO	236.68							236.70
PROGRESSIVE PROGETTO	-4.49	-3.50	-2.00	-1.00	0.00			
PARZIALI PROGETTO		0.99	1.50	1.00	1.00			
QUOTE PROGETTO	236.69	235.69	236.69	236.69	236.69			

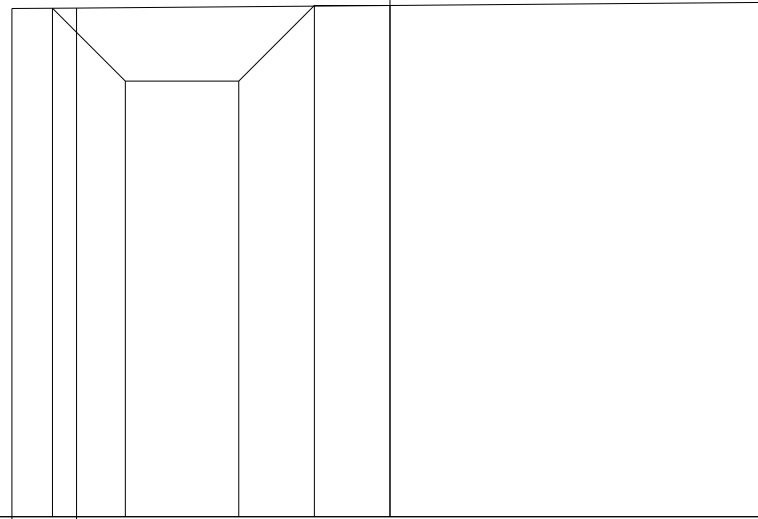
PROFILO CANALE TRAPEZIO N.08

SEZIONE 11

PROGRESSIVA 200.00

230  
▼

100  
100



PROGRESSIVE TERRENO	-5.00	-4.15				5.00
PARZIALI TERRENO	0.85				9.15	
QUOTE TERRENO	236.72	236.73				236.80
PROGRESSIVE PROGETTO	-4.46	-3.50	-2.00	-1.00	0.00	
PARZIALI PROGETTO	0.96	1.50	1.00	1.00		
QUOTE PROGETTO	236.73	235.76	235.76	236.76	236.76	

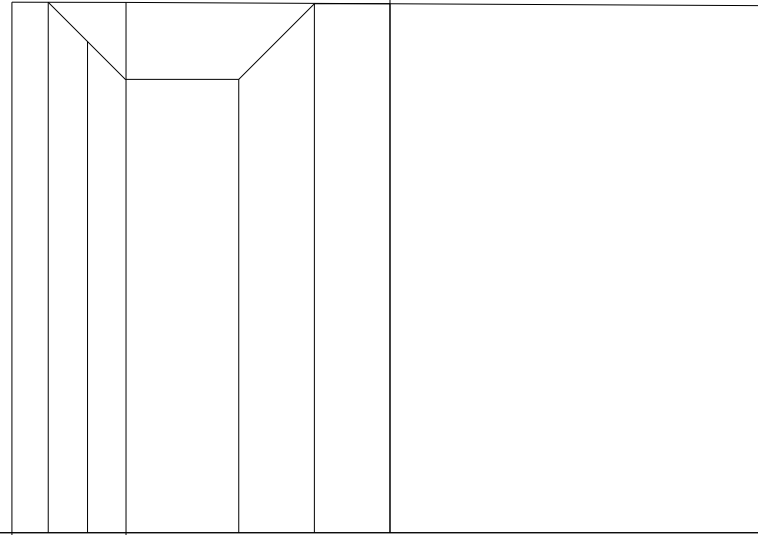
PROFILO CANALE TRAPEZIO N.08

SEZIONE 12

PROGRESSIVA 220.00

230  
▼

100  
100



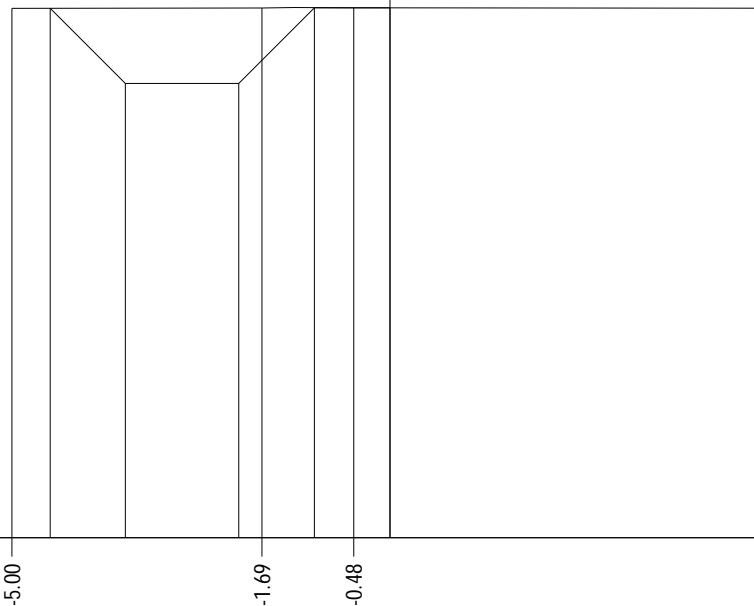
PROGRESSIVE TERRENO	-5.00	-3.49				5.00
PARZIALI TERRENO		1.51			8.49	
QUOTE TERRENO	237.02	237.01				236.97
PROGRESSIVE PROGETTO	-4.52	-4.00	-2.00	-1.00	0.00	
PARZIALI PROGETTO	0.52	2.00	1.00	1.00		
QUOTE PROGETTO	237.02	236.50	236.00	237.00	237.00	

PROFILO CANALE TRAPEZIO N.08

SEZIONE 13

PROGRESSIVA 240.00

230  
100 100



PROGRESSIVE TERRENO	-5.00			-1.69		-0.48			5.00
PARZIALI TERRENO		3.31		1.21		5.48			
QUOTE TERRENO	237.00			237.01		237.01			237.00
PROGRESSIVE PROGETTO	-4.49			-2.00		-1.00		0.00	
PARZIALI PROGETTO		0.99	1.50	1.00		1.00			
QUOTE PROGETTO	237.00	236.01		236.01		237.01		237.01	

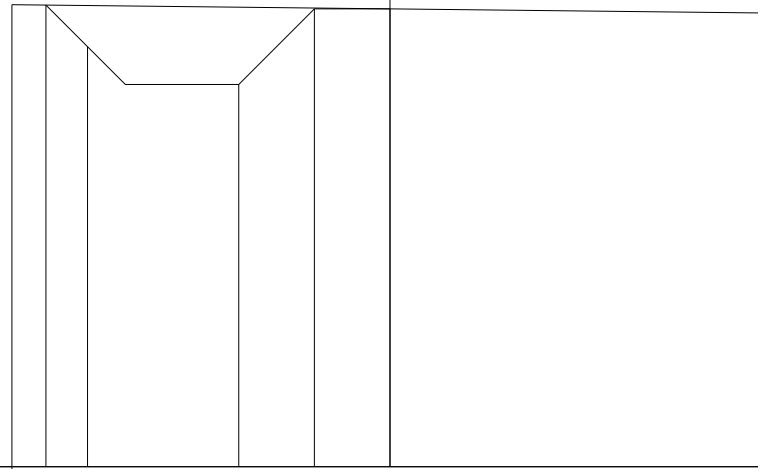
PROFILO CANALE TRAPEZIO N.08

SEZIONE 14

PROGRESSIVA 260.00

231  
▼

100  
100



PROGRESSIVE  
TERRENO

-5.00

5.00

PARZIALI  
TERRENO

10.00

QUOTE  
TERRENO

237.11

237.00

PROGRESSIVE  
PROGETTO

-4.55

-4.00

-2.00

-1.00

0.00

PARZIALI  
PROGETTO

0.55

2.00

1.00

1.00

QUOTE  
PROGETTO

237.11

236.56

236.06

237.06

237.06

PROFILO CANALE TRAPEZIO N.08

SEZIONE 15

PROGRESSIVA 280.00

231

100  
100

PROGRESSIVE TERRENO	-5.00	-2.39	5.00		
PARZIALI TERRENO	2.61	7.39			
QUOTE TERRENO	237.26	237.25	237.28		
PROGRESSIVE PROGETTO	-4.49	-3.50	-2.00	-1.00	0.00
PARZIALI PROGETTO	0.99	1.50	1.00	1.00	
QUOTE PROGETTO	237.26	236.26	236.26	237.26	237.26



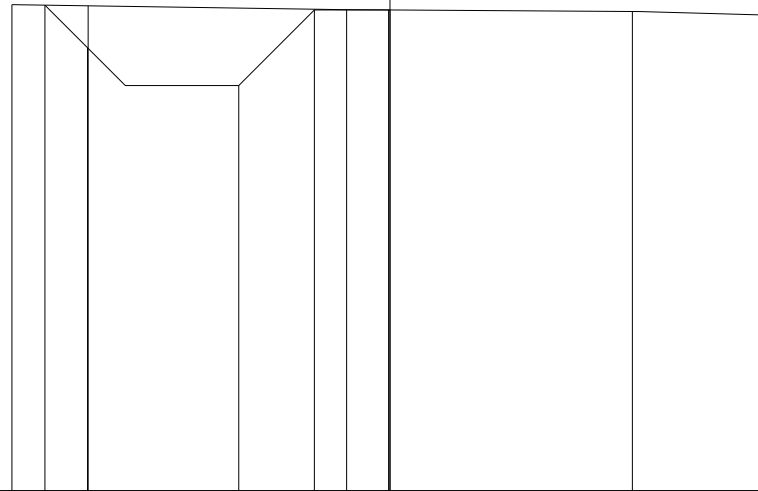
PROFILO CANALE TRAPEZIO N.08

SEZIONE 16

PROGRESSIVA 300.00

231

100 100



PROGRESSIVE TERRENO	-5.00	-3.99		-0.57	-0.02		3.21	5.00
PARZIALI TERRENO	1.01		3.42	0.55		3.23	1.79	
QUOTE TERRENO	237.43	237.41		237.36	237.36		237.34	237.29
PROGRESSIVE PROGETTO	-4.56	-4.00		-2.00	-1.00		0.00	
PARZIALI PROGETTO	0.56		2.00	1.00	1.00			
QUOTE PROGETTO	237.42	236.86		236.36	237.36		237.36	

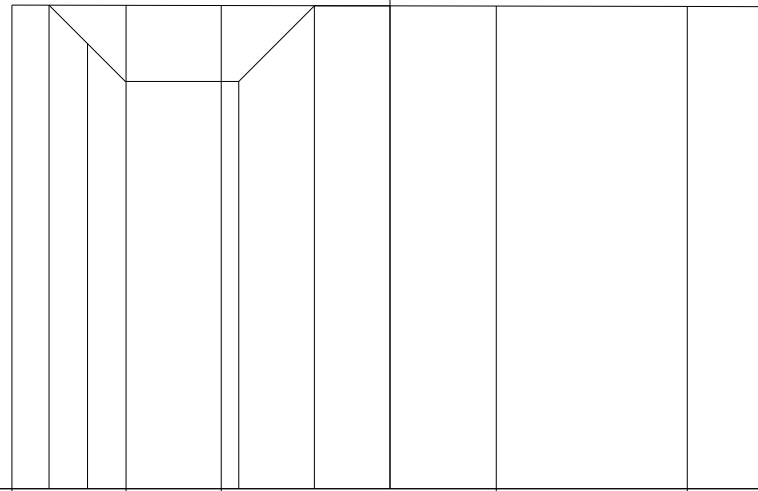
PROFILO CANALE TRAPEZIO N.08

SEZIONE 17

PROGRESSIVA 320.00

231

100 100



PROGRESSIVE TERRENO	-5.00	-3.49	-2.23		1.41	3.93	5.00
PARZIALI TERRENO		1.51	1.26	3.64	2.52	1.07	
QUOTE TERRENO	237.40	237.39	237.39		237.38	237.38	237.38
PROGRESSIVE PROGETTO	-4.51	-4.00	-2.00	-1.00	0.00		
PARZIALI PROGETTO		0.51	2.00	1.00	1.00		
QUOTE PROGETTO	237.40	236.89	236.39	237.39	237.39		

PROFILO CANALE TRAPEZIO N.08

SEZIONE 18

PROGRESSIVA 340.00

231

100  
100

PROGRESSIVE TERRENO	-5.00				-0.73			5.00
PARZIALI TERRENO			4.27				5.73	
QUOTE TERRENO	237.48				237.44			237.39
PROGRESSIVE PROGETTO	-4.54	-4.00		-2.00	-1.00	0.00		
PARZIALI PROGETTO	0.54	2.00	1.00	1.00				
QUOTE PROGETTO	237.47	236.93	236.43	237.43	237.43			

