

NUOVA S.S. 341 "GALLARATESE" - TRATTO DA SAMARATE A CONFINE  
CON LA PROVINCIA DI NOVARA - TRATTO NORD

STRALCIO FUNZIONALE DAL KM 6+500 (SVINCOLO S.S. 336 NORD)  
AL KM 8+844 (SVINCOLO AUTOSTRADA A8)  
"BRETELLA DI GALLARATE"

PROGETTO ESECUTIVO

 <p>Ing. Renato Vaira Ordine degli Ingg. di Torino e Provincia n° 4863 W)</p>	 <p>Ing. Valerio Bajetti Ordine degli Ingg. di Roma e provincia n° A-26211</p>	<p>ING. RENATO DEL PRETE</p> <p>Ing. Renato Del Prete Ordine degli Ingg. di Bari e provincia n° 5073</p>	 <p>Arch. Nicoletta Frattini Ordine degli Arch. di Torino e provincia n° A-8433</p>	 <p>Ing. Gabriele Incecchi Ordine degli Ingg. di Roma e provincia n° A-12102</p>
	 <p>Società designata: <b>GA&amp;M</b></p> <p>Prof. Ing. Matteo Ranieri Ordine degli Ingg. di Bari e provincia n° 1137</p>	 <p>Prof. Ing. Luigi Monterisi Ordine degli Ingg. di Bari e provincia n° 1771</p>	 <p>Ing. Gioacchino Angarano Ordine degli Ingg. di Bari e provincia n° 5970</p>	<p>DOTT. GEOL. DANILO GALLO</p> <p>Dott. Geol. Danilo Gallo Ordine dei Geologi della Regione Puglia n° 588</p>
<p>VISTO: IL RESPONSABILE DEL PROCEDIMENTO</p> <p>Dott. Ing. Giancarlo LUONGO</p>	<p>RESPONSABILE INTEGRAZIONE DELLE PRESTAZIONI SPECIALISTICHE</p>  <p>Ing. Renato DEL PRETE</p>	<p>IL PROGETTISTA FIRMATARIO DELLA PRESTAZIONE</p>  <p>Ing. Valerio BAJETTI</p>	<p>GEOLOGO</p>  <p>Prof. Ing. Geol. Luigi MONTERISI</p>	<p>COORDINATORE DELLA SICUREZZA IN FASE DI PROGETTAZIONE</p>  <p>Ing. Gaetano RANIERI</p>

FA049

**F-PROGETTO IDRAULICO**  
**FA- RETICOLO IDROGRAFICO**  
Sezioni trasversali Canale Trapezio n.11

CODICE PROGETTO

PROGETTO      LIV. PROG.      N. PROG.

MI533      E      1801

NOME FILE

FA049-P00ID01IDRSZ15\_A.dwg

REVISIONE

SCALA:

CODICE ELAB. P 0 0 I D 0 1 I D R S Z 1 5

A

1:100

C

B

A

EMISSIONE

Maggio 2021

ING. MICHELE  
SCINTO

ING. VALERIO  
BAJETTI

ING. RENATO  
DEL PRETE

REV.

DESCRIZIONE

DATA

REDATTO

VERIFICATO

APPROVATO

PROFILO CANALE TRAPEZIO N.11

SEZIONE 1

PROGRESSIVA 0.00

235  
▼

100 100

PROGRESSIVE TERRENO	-5.00	-3.98		-1.27		5.00	
PARZIALI TERRENO	1.02	2.71		6.27			
QUOTE TERRENO	242.31	242.35		241.64		241.38	
PROGRESSIVE PROGETTO			-2.61	-2.00	-1.50	-1.00	0.00
PARZIALI PROGETTO			0.61	0.50	0.50	1.00	
QUOTE PROGETTO			241.69	241.09	241.09	241.59	241.59

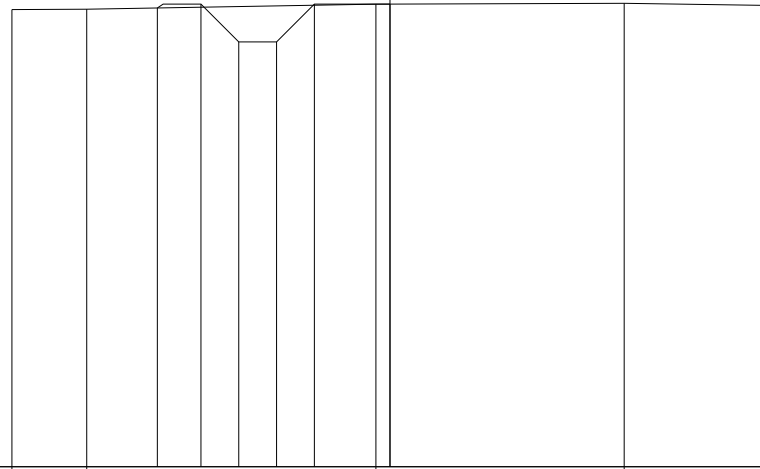
PROFILO CANALE TRAPEZIO N.11

SEZIONE 2

PROGRESSIVA 20.00

235  
▼

100 100



PROGRESSIVE  
TERRENO

-5.00 -4.01 -0.19 3.10 5.00

PARZIALI  
TERRENO

0.99 3.82 3.29 1.90

QUOTE  
TERRENO

241.05 241.05 241.12 241.13 241.10

PROGRESSIVE  
PROGETTO

-3.08 -2.50 -2.00 -1.50 -1.00 0.00

PARZIALI  
PROGETTO

0.58 0.50 0.50 0.50 1.00

QUOTE  
PROGETTO

241.07 241.12 240.62 240.62 241.12 241.12

PROFILO CANALE TRAPEZIO N.11

SEZIONE 3

PROGRESSIVA 40.00

234



100  
100

PROGRESSIVE TERRENO	-5.00	5.00			
PARZIALI TERRENO	10.00				
QUOTE TERRENO	240.96	240.93			
PROGRESSIVE PROGETTO	-2.51	-2.00	-1.50	-1.00	0.00
PARZIALI PROGETTO	0.51	0.50	0.50	1.00	
QUOTE PROGETTO	240.95	240.44	240.44	240.94	240.94

PROFILO CANALE TRAPEZIO N.11

SEZIONE 4

PROGRESSIVA 60.00

234



100  
100

PROGRESSIVE TERRENO	-5.00	-2.81	5.00
PARZIALI TERRENO	2.19	7.81	
QUOTE TERRENO	240.74	240.73	240.84
PROGRESSIVE PROGETTO		-3.06 -2.50 -2.00 -1.50 -1.00 0.00	
PARZIALI PROGETTO		0.56 0.50 0.50 0.50 1.00	
QUOTE PROGETTO		240.73 240.77 240.27 240.27 240.77 240.77	

PROFILO CANALE TRAPEZIO N.11

SEZIONE 5

PROGRESSIVA 80.00

234



100  
100

PROGRESSIVE TERRENO	-5.00	5.00
PARZIALI TERRENO	10.00	
QUOTE TERRENO	240.26	240.30
PROGRESSIVE PROGETTO	-3.02 -2.50 -2.00 -1.50 -1.00 0.00	
PARZIALI PROGETTO	0.52 0.50 0.50 0.50 1.00	
QUOTE PROGETTO	240.27 240.28 239.78 239.78 240.28 240.28	

PROFILO CANALE TRAPEZIO N.11

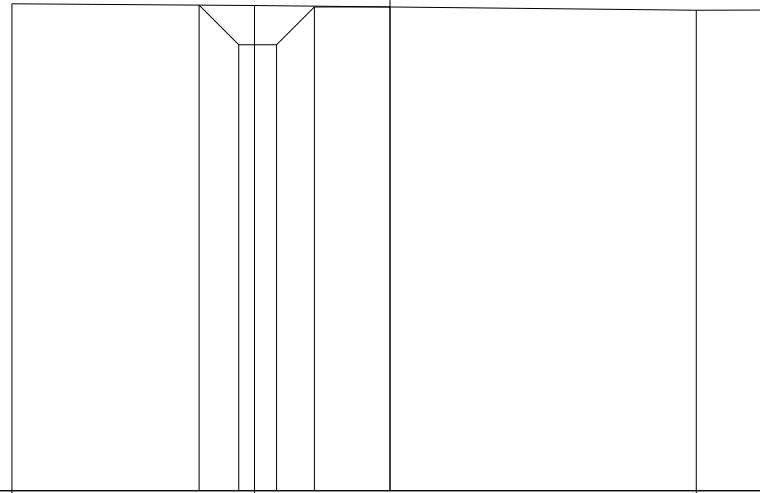
SEZIONE 6

PROGRESSIVA 100.00

234



100  
100



PROGRESSIVE TERRENO	-5.00	-1.79	4.05	5.00		
PARZIALI TERRENO		3.21	5.84	0.95		
QUOTE TERRENO	240.44	240.42	240.36	240.36		
PROGRESSIVE PROGETTO		-2.52	-2.00	-1.50	-1.00	0.00
PARZIALI PROGETTO		0.52	0.50	0.50	1.00	
QUOTE PROGETTO		240.42	239.90	239.90	240.40	240.40

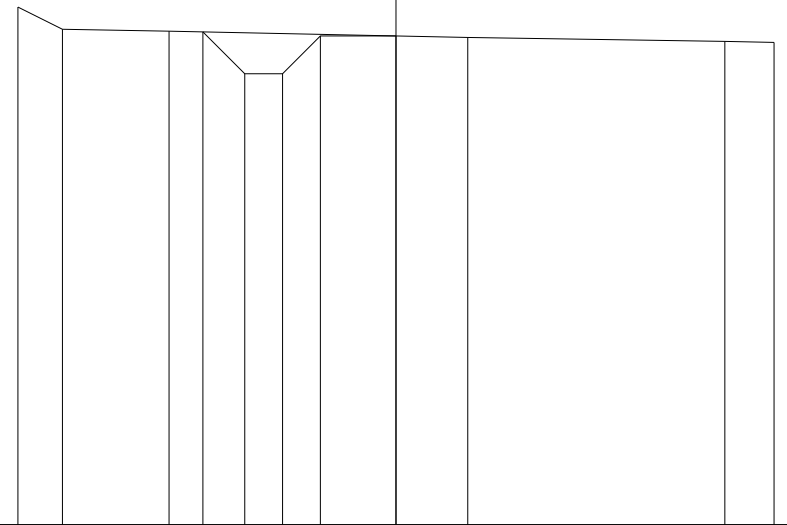
PROFILO CANALE TRAPEZIO N.11

SEZIONE 7

PROGRESSIVA 105.81

234

100  
100



PROGRESSIVE TERRENO	-5.00	-4.41	-3.00	0.95	4.35	5.00	
PARZIALI TERRENO	0.59	1.41	3.95	3.40	0.65		
QUOTE TERRENO	240.85	240.55	240.53	240.44	240.39	240.38	
PROGRESSIVE PROGETTO			-2.55	-2.00	-1.50	-1.00	0.00
PARZIALI PROGETTO			0.55	0.50	0.50	1.00	
QUOTE PROGETTO			240.52	239.96	239.96	240.46	240.46