

**NUOVA S.S. 341 "GALLARATESE" - TRATTO DA SAMARATE A CONFINE
CON LA PROVINCIA DI NOVARA - TRATTO NORD**

**STRALCIO FUNZIONALE DAL KM 6+500 (SVINCOLO S.S. 336 NORD)
AL KM 8+844 (SVINCOLO AUTOSTRADA A8)
"BRETELLA DI GALLARATE"**

PROGETTO ESECUTIVO

		ING. RENATO DEL PRETE		
	Ing. Valerio Bajetti Ordine degli Ingg. di Roma e provincia n° A-26211	Ing. Renato Del Prete Ordine degli Ingg. di Bari e provincia n° 5073	Arch. Nicoletta Frattini Ordine degli Arch. di Torino e provincia n° A-8433	Ing. Gabriele Incecchi Ordine degli Ingg. di Roma e provincia n° A-12102
Ing. Renato Vaira Ordine degli Ingg. di Torino e Provincia n° 4663 W	 Società designata: GA&M	SETAC Srl Servizi & Engineering Trasporti Ambiente Costruzioni	ARKE' INGEGNERIA s.r.l. Via Innespoli alle Torricelle n° 4 - 70122 Bari	DOTT. GEOL. DANILO GALLO
	Prof. Ing. Matteo Ranieri Ordine degli Ingg. di Bari e provincia n° 1137	Prof. Ing. Luigi Monterisi Ordine degli Ingg. di Bari e provincia n° 1771	Ing. Gioacchino Angarano Ordine degli Ingg. di Bari e provincia n° 5970	Dott. Geol. Danilo Gallo Ordine dei Geologi della Regione Puglia n° 588
VISTO: IL RESPONSABILE DEL PROCEDIMENTO	RESPONSABILE INTEGRAZIONE DELLE PRESTAZIONI SPECIALISTICHE	IL PROGETTISTA FIRMATARIO DELLA PRESTAZIONE	GEOLOGO	COORDINATORE DELLA SICUREZZA IN FASE DI PROGETTAZIONE
				

FA052

**F-PROGETTO IDRAULICO
FA- RETICOLO IDROGRAFICO
Sezioni trasversali Canale Trapezio n.14**

CODICE PROGETTO PROGETTO LIV. PROG. N. PROG. MI533 E 1801		NOME FILE FA052-P00ID01IDRSZ18_.dwg		REVISIONE A	SCALA: 1:100
CODICE ELAB.		CODICE ELAB.			
P 0 0 I D 0 1 I D R S Z 1 8		P 0 0 I D 0 1 I D R S Z 1 8			
C					
B					
A	EMISSIONE	Maggio 2021	ING. MICHELE SCINTO	ING. VALERIO BAJETTI	ING. RENATO DEL PRETE
REV.	DESCRIZIONE	DATA	REDATTO	VERIFICATO	APPROVATO

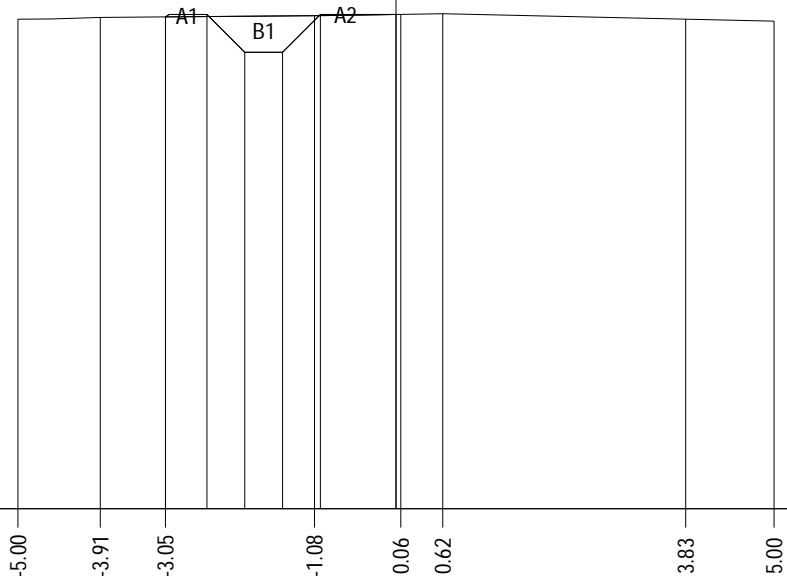
PROFILO CANALE TRAPEZIO N.14

SEZIONE 1

PROGRESSIVA 0.00

236

100
100



PROGRESSIVE TERRENO	-5.00	-3.91	-3.05		-1.08	0.06	0.62		3.83	5.00
PARZIALI TERRENO		1.09	0.86		1.97	1.14	0.56		3.21	1.17
QUOTE TERRENO	242.47	242.50	242.51		242.52	242.54	242.55		242.48	242.45
PROGRESSIVE PROGETTO			-3.05	-2.50	-2.00	-1.50	-1.00	0.00		
PARZIALI PROGETTO			0.55	0.50	0.50	0.50	1.00			
QUOTE PROGETTO			242.51	242.54	242.04	242.04	242.54	242.54		

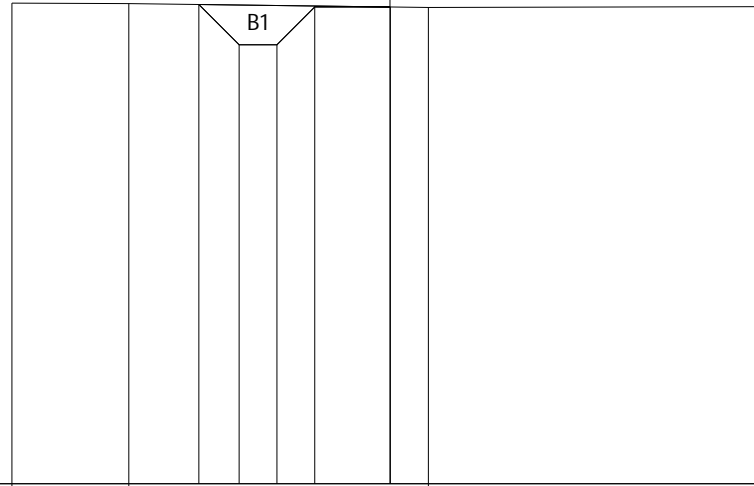
PROFILO CANALE TRAPEZIO N.14

SEZIONE 2

PROGRESSIVA 20.00

236
▼

100
100



PROGRESSIVE TERRENO	-5.00	-3.45		0.51	5.00		
PARZIALI TERRENO		1.55	3.96		4.49		
QUOTE TERRENO	242.36	242.35		242.30	242.31		
PROGRESSIVE PROGETTO			-2.53	-2.00	-1.50	-1.00	0.00
PARZIALI PROGETTO			0.53	0.50	0.50	1.00	
QUOTE PROGETTO			242.34	241.81	241.81	242.31	242.31

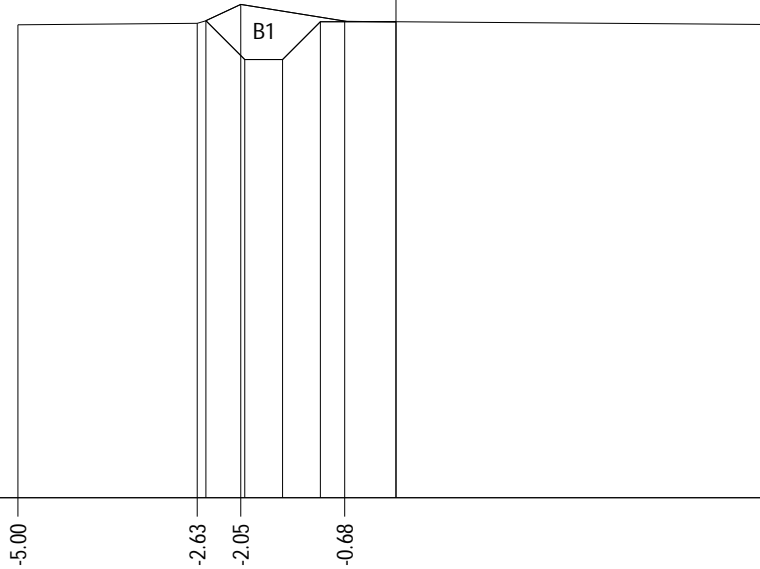
PROFILO CANALE TRAPEZIO N.14

SEZIONE 3

PROGRESSIVA 40.00

236

100
100



PROGRESSIVE TERRENO	-5.00	-2.63	-2.05	-0.68	5.00	
PARZIALI TERRENO		2.37	0.58	1.37	5.68	
QUOTE TERRENO	242.26	242.27	242.52	242.30	242.26	
PROGRESSIVE PROGETTO		-2.51	-2.00	-1.50	-1.00	0.00
PARZIALI PROGETTO			0.51	0.50	0.50	1.00
QUOTE PROGETTO		242.31	241.80	241.80	242.30	242.30

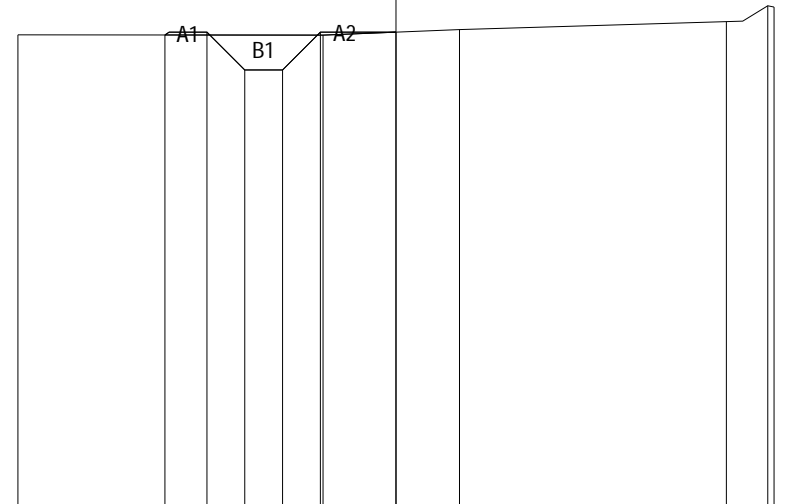
PROFILO CANALE TRAPEZIO N.14

SEZIONE 4

PROGRESSIVA 60.00

236

100
100



PROGRESSIVE TERRENO	-5.00			-0.96	0.84		4.37	4.92	5.00
PARZIALI TERRENO		4.04		1.80		3.53	0.55	0.08	
QUOTE TERRENO	242.23			242.22	242.30		242.40	242.61	242.60
PROGRESSIVE PROGETTO		-3.06	-2.50	-2.00	-1.50	-1.00	0.00		
PARZIALI PROGETTO		0.56	0.50	0.50	0.50	1.00			
QUOTE PROGETTO	242.23	242.26	241.76	241.76	242.26	242.26			

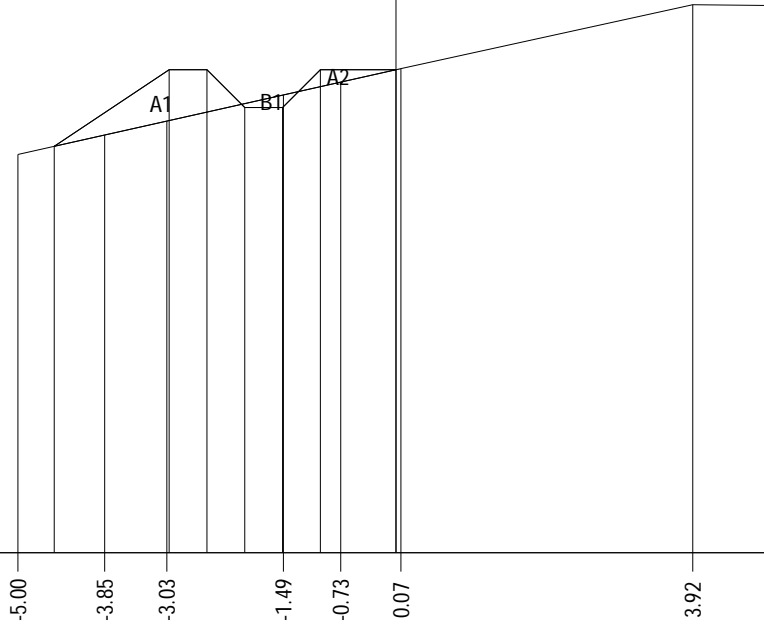
PROFILO CANALE TRAPEZIO N.14

SEZIONE 6

PROGRESSIVA 100.00

237

100 100



PROGRESSIVE TERRENO	-5.00	-3.85	-3.03	-1.49	-0.73	0.07	3.92	5.00
PARZIALI TERRENO	1.15	0.82	1.54	0.76	0.80	3.85	1.08	
QUOTE TERRENO	242.27	242.52	242.71	243.05	243.22	243.40	244.25	244.24
PROGRESSIVE PROGETTO	-4.52	-3.00	-2.50	-2.00	-1.50	-1.00	0.00	
PARZIALI PROGETTO	1.52	0.50	0.50	0.50	0.50	1.00		
QUOTE PROGETTO	242.38	243.39	243.39	242.89	242.89	243.39	243.39	

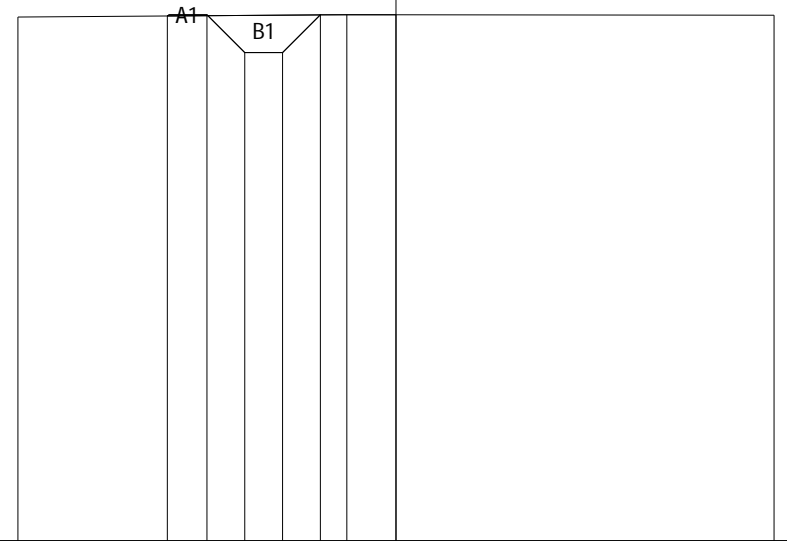
PROFILO CANALE TRAPEZIO N.14

SEZIONE 7

PROGRESSIVA 120.00

236
▼

100
100



PROGRESSIVE TERRENO	-5.00	-0.65	5.00
PARZIALI TERRENO	4.35	5.65	
QUOTE TERRENO	242.93	242.96	242.95
PROGRESSIVE PROGETTO	-3.02	-2.50	-2.00
PARZIALI PROGETTO	0.52	0.50	1.00
QUOTE PROGETTO	242.94	242.96	242.96

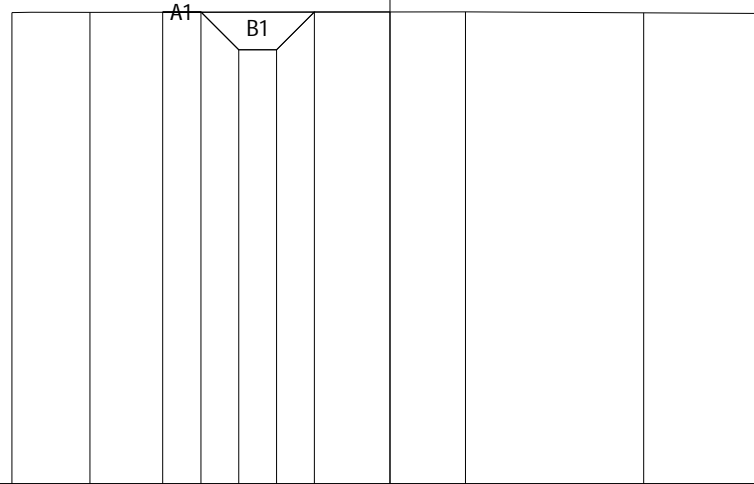
PROFILO CANALE TRAPEZIO N.14

SEZIONE 8

PROGRESSIVA 140.00

237

100
100



PROGRESSIVE TERRENO	-5.00	-3.97			1.00	3.36	5.00	
PARZIALI TERRENO	1.03		4.97		2.36	1.64		
QUOTE TERRENO	243.23	243.23			243.24	243.23	243.22	
PROGRESSIVE PROGETTO			-3.01	-2.50	-2.00	-1.50	-1.00	0.00
PARZIALI PROGETTO			0.51	0.50	0.50	0.50	1.00	
QUOTE PROGETTO			243.24	243.24	242.74	242.74	243.24	243.24

PROFILO CANALE TRAPEZIO N.14

SEZIONE 9

PROGRESSIVA 160.00

237



100 100

PROGRESSIVE TERRENO	-4.68	-2.94	-2.43	-1.87	-1.00	5.32
PARZIALI TERRENO	1.74	0.51	0.56	0.87	6.32	
QUOTE TERRENO	244.21	243.00	242.57	242.40	243.00	243.06
PROGRESSIVE PROGETTO						
PARZIALI PROGETTO						
QUOTE PROGETTO						

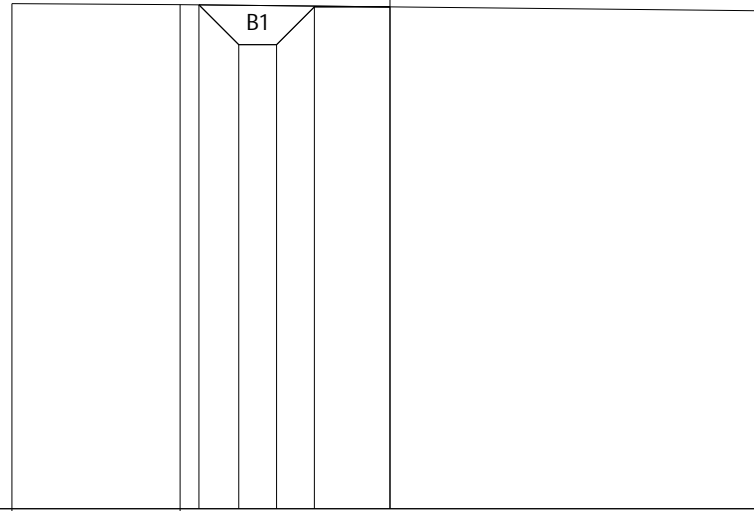
PROFILO CANALE TRAPEZIO N.14

SEZIONE 11

PROGRESSIVA 200.00

237

100
100



PROGRESSIVE TERRENO	-5.00	-2.78	5.00			
PARZIALI TERRENO	2.22	7.78				
QUOTE TERRENO	243.68	243.67	243.59			
PROGRESSIVE PROGETTO		-2.53	-2.00	-1.50	-1.00	0.00
PARZIALI PROGETTO		0.53	0.50	0.50	1.00	
QUOTE PROGETTO		243.66	243.14	243.14	243.64	243.64

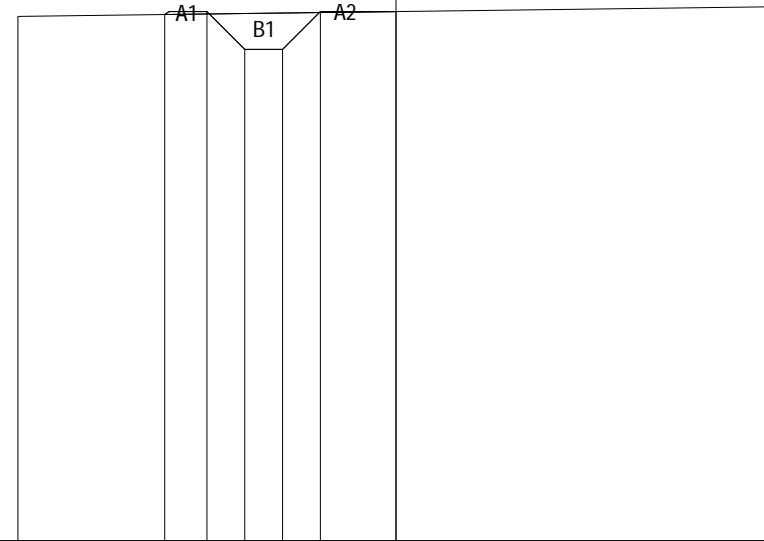
PROFILO CANALE TRAPEZIO N.14

SEZIONE 12

PROGRESSIVA 220.00

237

100
100



PROGRESSIVE
TERRENO

-5.00

5.00

PARZIALI
TERRENO

10.00

QUOTE
TERRENO

243.93

244.06

PROGRESSIVE
PROGETTO

-3.06

-2.50

-2.00

-1.50

-1.00

0.00

PARZIALI
PROGETTO

0.56

0.50

0.50

0.50

1.00

QUOTE
PROGETTO

243.96

244.00

243.50

243.50

244.00

244.00

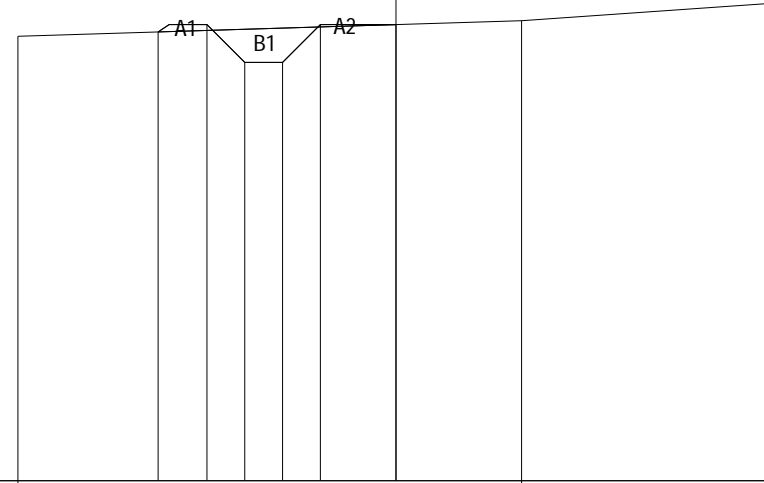
PROFILO CANALE TRAPEZIO N.14

SEZIONE 13

PROGRESSIVA 240.00

238

100
100



PROGRESSIVE
TERRENO

-5.00

1.66

5.00

PARZIALI
TERRENO

6.66

3.34

QUOTE
TERRENO

243.88

244.08

244.32

PROGRESSIVE
PROGETTO

-3.15

-2.50

-2.00

-1.50

-1.00

0.00

PARZIALI
PROGETTO

0.65

0.50

0.50

0.50

1.00

QUOTE
PROGETTO

243.94

244.03

243.53

243.53

244.03

244.03

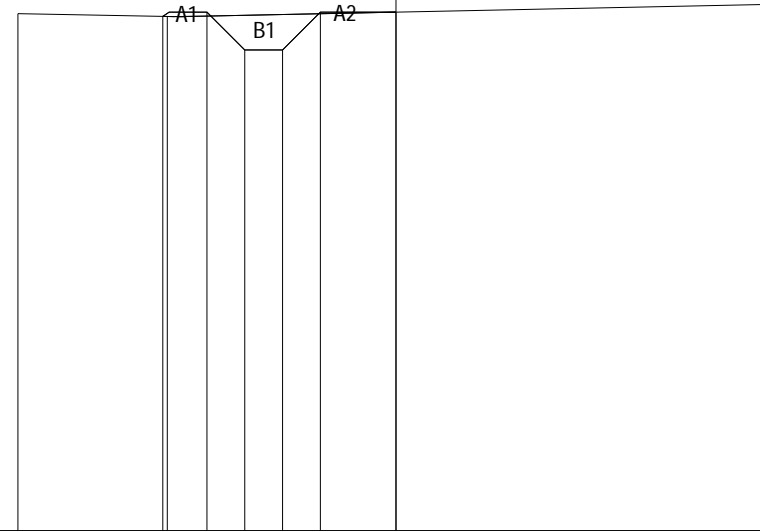
PROFILO CANALE TRAPEZIO N.14

SEZIONE 14

PROGRESSIVA 260.00

237

100
100



PROGRESSIVE TERRENO	-5.00	-3.02			5.00		
PARZIALI TERRENO		1.98		8.02			
QUOTE TERRENO	243.84	243.80			243.96		
PROGRESSIVE PROGETTO		-3.08	-2.50	-2.00	-1.50	-1.00	0.00
PARZIALI PROGETTO		0.58	0.50	0.50	0.50	1.00	
QUOTE PROGETTO		243.80	243.86	243.36	243.36	243.86	243.86

PROFILO CANALE TRAPEZIO N.14

SEZIONE 15

PROGRESSIVA 271.53

237

100
100

PROGRESSIVE TERRENO	-5.00					2.32	5.00
PARZIALI TERRENO			7.32			2.68	
QUOTE TERRENO	243.94					243.76	243.29
PROGRESSIVE PROGETTO		-2.56	-2.00	-1.50	-1.00	0.00	
PARZIALI PROGETTO		0.56	0.50	0.50	1.00		
QUOTE PROGETTO		243.88	243.32	243.32	243.82	243.82	