

NUOVA S.S. 341 "GALLARATESE" - TRATTO DA SAMARATE A CONFINE  
CON LA PROVINCIA DI NOVARA - TRATTO NORD

STRALCIO FUNZIONALE DAL KM 6+500 (SVINCOLO S.S. 336 NORD)  
AL KM 8+844 (SVINCOLO AUTOSTRADA A8)  
"BRETELLA DI GALLARATE"

PROGETTO ESECUTIVO

 Ing. Renato Vaira (Ordine degli Ingg. di Torino e Provincia n° 4663 W)	 Ing. Valerio Bajetti Ordine degli Ingg. di Roma e provincia n° A-26211	ING. RENATO DEL PRETE Ing. Renato Del Prete Ordine degli Ingg. di Bari e provincia n° 5073	 Arch. Nicoletta Frattini Ordine degli Arch. di Torino e provincia n° A-8433	 Ing. Gabriele Incecchi Ordine degli Ingg. di Roma e provincia n° A-12102
	 Società designata: GA&M Prof. Ing. Matteo Ranieri Ordine degli Ingg. di Bari e provincia n° 1137	 Prof. Ing. Luigi Monterisi Ordine degli Ingg. di Bari e provincia n° 1771	 Ing. Gioacchino Angarano Ordine degli Ingg. di Bari e provincia n° 5970	DOTT. GEOL. DANILO GALLO Dott. Geol. Danilo Gallo Ordine dei Geologi della Regione Puglia n° 588
VISTO: IL RESPONSABILE DEL PROCEDIMENTO Dott. Ing. Giancarlo LUONGO	RESPONSABILE INTEGRAZIONE DELLE PRESTAZIONI SPECIALISTICHE  Ing. Renato DEL PRETE	IL PROGETTISTA FIRMATARIO DELLA PRESTAZIONE  Ing. Valerio BAJETTI	GEOLOGO  Prof. Ing. Geol. Luigi MONTERISI	COORDINATORE DELLA SICUREZZA IN FASE DI PROGETTAZIONE  Ing. Gaetano RANIERI

FA055

**F-PROGETTO IDRAULICO**  
**FA- RETICOLO IDROGRAFICO**  
Sezioni trasversali Canale Trapezio n.17

CODICE PROGETTO

PROGETTO LIV. PROG. N. PROG.

MI533 E 1801

NOME FILE

FA055-P00ID01IDRSZ21\_A.dwg

REVISIONE

SCALA:

CODICE ELAB. P00ID01IDRSZ21

A

1:100

C

B

A

EMISSIONE

Maggio 2021

ING. MICHELE SCINTO

ING. VALERIO BAJETTI

ING. RENATO DEL PRETE

REV.

DESCRIZIONE

DATA

REDATTO

VERIFICATO

APPROVATO



PROFILO CANALE TRAPEZIO N.17

SEZIONE 2

PROGRESSIVA 20.00

239

100  
100

PROGRESSIVE TERRENO	-5.00	-3.04	-1.06	-0.43	0.08	3.74	4.50	5.00	
PARZIALI TERRENO	0.17	1.79	1.98	0.26	0.32	0.09	3.62	0.76	0.50
QUOTE TERRENO	245.30	245.33	245.35	245.36	245.30	245.42	244.81	244.81	
PROGRESSIVE PROGETTO		-2.53	-2.00	-1.50	-1.00	0.00			
PARZIALI PROGETTO		0.53	0.50	0.50	1.00				
QUOTE PROGETTO		245.33	244.80	244.80	245.30	245.30			

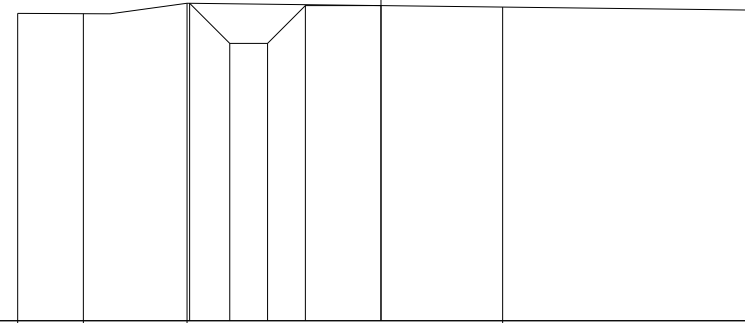
PROFILO CANALE TRAPEZIO N.17

SEZIONE 3

PROGRESSIVA 40.00

241  
▼

100 100



PROGRESSIVE TERRENO	-4.80	-3.94	-2.56		1.61	5.00	
PARZIALI TERRENO	0.86	0.34	1.04	4.17	3.39		
QUOTE TERRENO	245.07	245.06	245.20		245.15	245.11	
PROGRESSIVE PROGETTO			-2.53	-2.00	-1.50	-1.00	0.00
PARZIALI PROGETTO			0.53	0.50	0.50	1.00	
QUOTE PROGETTO			245.20	244.67	244.67	245.17	245.17

PROFILO CANALE TRAPEZIO N.17

SEZIONE 4

PROGRESSIVA 60.00

238



100  
100

PROGRESSIVE TERRENO	-5.00	5.00			
PARZIALI TERRENO	10.00				
QUOTE TERRENO	245.05	244.91			
PROGRESSIVE PROGETTO	-2.54	-2.00	-1.50	-1.00	0.00
PARZIALI PROGETTO	0.54	0.50	0.50	1.00	
QUOTE PROGETTO	245.02	244.48	244.48	244.98	244.98

PROFILO CANALE TRAPEZIO N.17

SEZIONE 5

PROGRESSIVA 80.00

238



100  
100

PROGRESSIVE TERRENO	-5.00	5.00			
PARZIALI TERRENO	10.00				
QUOTE TERRENO	244.88	244.83			
PROGRESSIVE PROGETTO	-2.51	-2.00	-1.50	-1.00	0.00
PARZIALI PROGETTO	0.51	0.50	0.50	1.00	
QUOTE PROGETTO	244.87	244.36	244.36	244.86	244.86

PROFILO CANALE TRAPEZIO N.17

SEZIONE 6

PROGRESSIVA 100.00

238

100  
100

PROGRESSIVE TERRENO	-5.00				0.10	0.86		5.00
PARZIALI TERRENO		5.10			0.76	4.14		
QUOTE TERRENO	245.05				245.02	245.02		245.01
PROGRESSIVE PROGETTO		-2.51	-2.00	-1.50	-1.00	0.00		
PARZIALI PROGETTO		0.51	0.50	0.50	1.00			
QUOTE PROGETTO	245.03	244.52	244.52	245.02	245.02			

PROFILO CANALE TRAPEZIO N.17

SEZIONE 7

PROGRESSIVA 120.00

239



100  
100

PROGRESSIVE TERRENO			-5.00	-4.19				-0.44	0.26	0.77	1.47	2.05		5.00
PARZIALI TERRENO			0.81		3.75			0.70	0.51	0.70	0.58		2.95	
QUOTE TERRENO			245.17	245.17				245.18	244.58	244.58	245.18	245.18		246.54
PROGRESSIVE PROGETTO							-2.87		-2.00	-1.50	-1.00		0.00	
PARZIALI PROGETTO							0.87	0.50	0.50	1.00				
QUOTE PROGETTO							245.17	244.31	244.31	244.81			244.81	







PROFILO CANALE TRAPEZIO N.17

SEZIONE 10

PROGRESSIVA 180.00

239

100  
100

PROGRESSIVE TERRENO	-5.00					0.20			4.39	5.00
PARZIALI TERRENO			5.20				4.19		0.61	
QUOTE TERRENO	245.39					245.45			245.48	245.48
PROGRESSIVE PROGETTO			-3.06	-2.50	-2.00	-1.50	-1.00	0.00		
PARZIALI PROGETTO		0.56	0.50	0.50	0.50	1.00				
QUOTE PROGETTO	245.41	245.45	244.95	244.95	245.45	245.45				

PROFILO CANALE TRAPEZIO N.17

SEZIONE 11

PROGRESSIVA 200.00

239

100  
100

PROGRESSIVE TERRENO	-5.00	-4.17			2.11	5.00	
PARZIALI TERRENO	0.83		6.28		2.89		
QUOTE TERRENO	245.59	245.59			245.51	245.41	
PROGRESSIVE PROGETTO			-2.53	-2.00	-1.50	-1.00	0.00
PARZIALI PROGETTO			0.53	0.50	0.50	1.00	
QUOTE PROGETTO			245.57	245.04	245.04	245.54	245.54

PROFILO CANALE TRAPEZIO N.17

SEZIONE 12

PROGRESSIVA 220.00

239

100  
100

PROGRESSIVE TERRENO	-5.00					4.60	5.00
PARZIALI TERRENO					9.60	0.40	
QUOTE TERRENO	245.42					245.37	245.37
PROGRESSIVE PROGETTO			-2.51	-2.00	-1.50	-1.00	0.00
PARZIALI PROGETTO			0.51	0.50	0.50	1.00	
QUOTE PROGETTO		245.41	244.89	244.89	245.39	245.39	

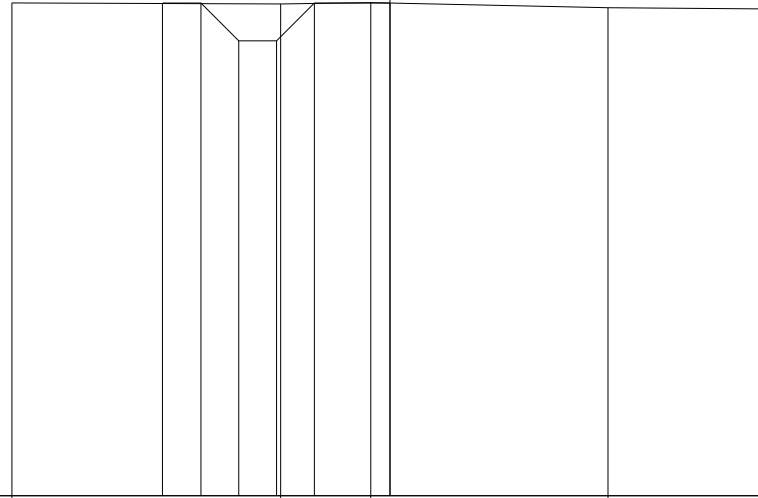
PROFILO CANALE TRAPEZIO N.17

SEZIONE 13

PROGRESSIVA 240.00

239

100  
100



PROGRESSIVE TERRENO			-5.00				-1.45		-0.25			2.88		5.00
PARZIALI TERRENO				3.55				1.20		3.13			2.12	
QUOTE TERRENO			245.52				245.50		245.52			245.45		245.44
PROGRESSIVE PROGETTO					-3.01		-2.50		-2.00		-1.50		-1.00	0.00
PARZIALI PROGETTO					0.51		0.50		0.50		0.50		1.00	
QUOTE PROGETTO			245.51		245.52		245.02		245.02		245.52		245.52	

PROFILO CANALE TRAPEZIO N.17

SEZIONE 14

PROGRESSIVA 260.00

239

100  
100

PROGRESSIVE  
TERRENO

-5.00

3.31

4.96  
5.00

PARZIALI  
TERRENO

8.31

1.65

0.04

QUOTE  
TERRENO

245.40

245.55

245.60  
245.56

PROGRESSIVE  
PROGETTO

-3.08

-2.50

-2.00

-1.50

-1.00

0.00

PARZIALI  
PROGETTO

0.58

0.50

0.50

0.50

1.00

QUOTE  
PROGETTO

245.44

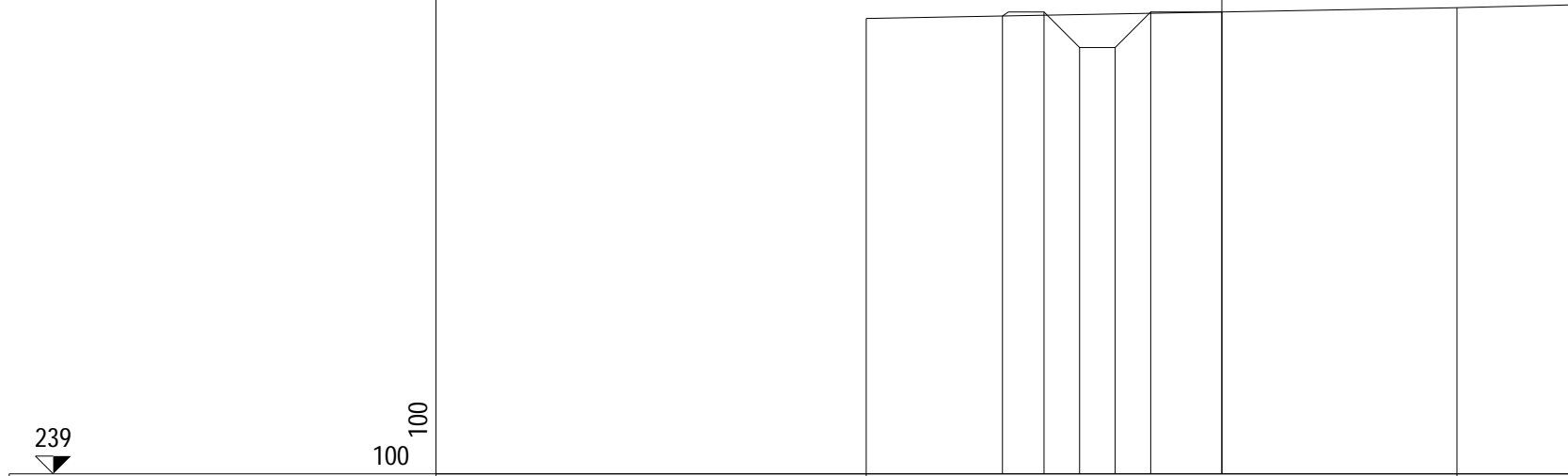
245.49

244.99

244.99

245.49

245.49



-5.00

3.31

4.96  
5.00

8.31

1.65

0.04

245.40

245.55

245.60  
245.56

-3.08

-2.50

-2.00

-1.50

-1.00

0.00

0.58

0.50

0.50

0.50

1.00

245.44

245.49

244.99

244.99

245.49

245.49