PROFILO LONGITUDINALE CIGLIO SINISTRO
SCALA 1:100/1:1000

NOME TRONCO	
LUNGHEZZA (m) MATERIALE/DIAMETRO (mm)	

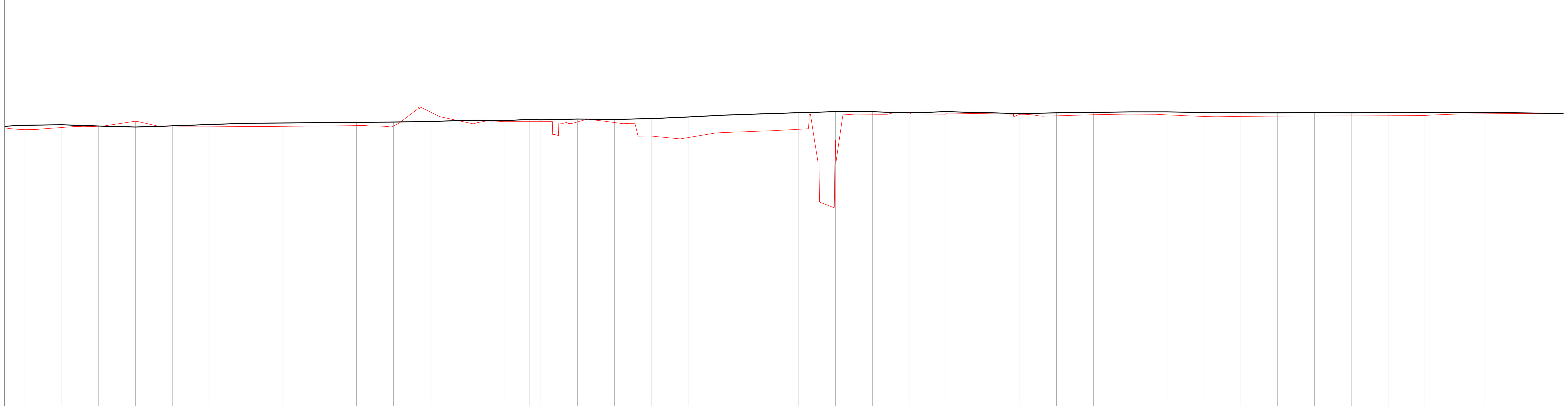

NUMERO SEZIONI	DISTANZE PROGRESSIVE	DISTANZE PARZIALI	QUOTE DEL TERRENO	QUOTE DEL PROGETTO	QUOTE CIGLIO SINISTRO	QUOTE SCORRIMENTO COLLETTORE
CN-18	687.46	0.00	248.09	248.22	248.32	
CN-19	707.46	20.00	248.20	248.24	248.34	
CN-20	727.46	20.00	248.27	248.17	248.28	
CN-21	747.46	20.00	248.53	248.12	248.22	
CN-22	767.46	20.00	248.23	248.18	248.29	
CN-23	787.46	20.00	248.24	248.25	248.36	
CN-24	807.46	20.00	248.25	248.32	248.43	
CN-25	827.46	20.00	248.26	248.34	248.44	
CN-26	847.46	20.00	248.28	248.35	248.46	
CN-27	867.46	20.00	248.30	248.37	248.48	
CN-28	887.46	20.00	248.28	248.39	248.49	
CN-29	907.46	20.00	249.05	248.42	248.52	
CN-30	927.46	20.00	248.47	248.48	248.59	
CN-31	947.46	20.00	248.51	248.47	248.57	
CN-32	961.45	13.99	248.51	248.40	248.63	
	967.46	6.01	248.51	248.38	248.61	
CN-34	987.46	20.00	248.50	248.43	248.66	
CN-35	1007.46	20.00	248.47	248.42	248.64	
CN-36	1027.46	20.00	247.73	248.48	248.68	
CN-37	1047.46	20.00	247.65	248.59	248.77	
CN-38	1067.46	20.00	247.93	248.72	248.87	
CN-39	1087.46	20.00	248.00	248.81	248.94	
CN-40	1107.46	20.00	248.10	248.89	249.00	
CN-41	1127.46	20.00	247.51	248.96	249.06	
CN-42	1147.46	20.00	248.92	248.96	249.05	
CN-43	1167.46	20.00	249.01	248.90	248.99	
CN-44	1187.46	20.00	248.92	248.95	249.06	
CN-45	1207.46	20.00	248.95	248.90	249.01	
CN-46	1227.46	20.00	248.92	248.85	248.96	
CN-47	1247.46	20.00	248.83	248.90	248.99	
CN-48	1267.46	20.00	248.89	248.93	249.02	
CN-49	1287.46	20.00	248.93	248.95	249.04	
CN-50	1307.46	20.00	248.88	248.95	249.04	
CN-51	1327.46	20.00	248.79	248.92	249.02	
CN-52	1347.46	20.00	248.80	248.90	248.99	
CN-52_a	1367.46	20.00	248.82	248.90	248.99	
CN-52_b	1387.46	20.00	248.82	248.91	249.00	
CN-52_c	1407.46	20.00	248.83	248.90	248.99	
CN-52_d	1427.46	20.00	248.84	248.92	249.01	
CN-52_e	1447.33	19.87	248.85	248.91	249.00	
CN-53	1460.00	12.67	248.91	248.92	249.02	
CN-54	1480.00	20.00	248.94	248.94	249.02	
CN-55	1500.00	20.00	248.96	248.95	248.99	
CN-56	1522.43	22.43	248.96	248.96	248.96	

ETTOMETRICHE: HM. 7 — HM. 8 — HM. 9 — HM. 10 — HM. 11 — HM. 12 — HM. 13 — HM. 14 — HM. 15

PROFILO LONGITUDINALE CIGLIO DESTRO
SCALA 1:100/1:1000

NOME TRONCO						
LUNGHEZZA (m) MATERIALE/DIAMETRO (mm)		240.00 m PEAD 1000 mm	140.00 m PEAD 800 mm	80.00 m PEAD 630 mm	59.88 m PEAD 500 mm	75.09 m PEAD 400 mm

Dal picchetto CN-18 alla progressiva Km 0+687.46 al picchetto CN-30 alla progressiva Km 0+927.46 è rappresentata la posizione della condotta che corre lungo il ciglio destro della rampa 1 dal picchetto R1-11 alla progressiva Km 0+206.30 al picchetto R1-23 alla progressiva Km 0+445.76.

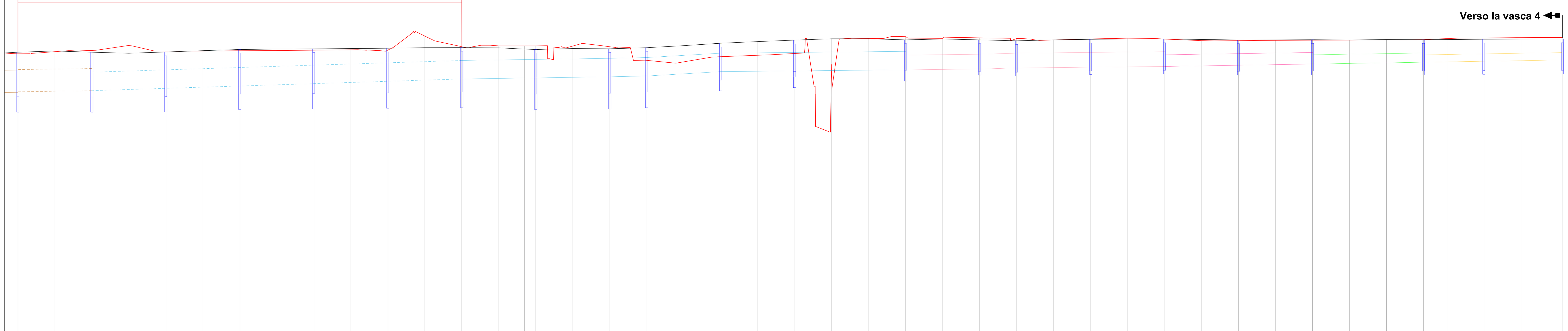

NUMERO SEZIONI	DISTANZE PROGRESSIVE	DISTANZE PARZIALI	QUOTE DEL TERRENO	QUOTE DEL PROGETTO	QUOTE CIGLIO SINISTRO	QUOTE SCORRIMENTO COLLETTORE
CN-18	687.46	0	248.09	248.22	248.17	246.00
CN-19	707.46	20.00	248.20	248.24	248.24	246.00
CN-20	727.46	20.00	248.27	248.17	248.17	246.14
CN-21	747.46	20.00	248.53	248.12	248.12	246.20
CN-22	767.46	20.00	248.23	248.18	248.18	246.27
CN-23	787.46	20.00	248.24	248.25	248.25	246.33
CN-24	807.46	20.00	248.25	248.32	248.32	246.39
CN-25	827.46	20.00	248.26	248.34	248.34	246.46
CN-26	847.46	20.00	248.28	248.35	248.35	246.52
CN-27	867.46	20.00	248.30	248.37	248.37	246.58
CN-28	887.46	20.00	248.28	248.39	248.39	246.65
CN-29	907.46	20.00	249.05	248.42	248.42	246.71
CN-30	927.46	20.00	248.47	248.48	248.42	246.72
CN-31	947.46	20.00	248.51	248.47	248.41	246.75
CN-32	961.45	13.99	248.51	248.40	248.34	246.77
	967.46	6.01	248.51	248.38	248.32	246.78
CN-34	987.46	20.00	248.50	248.43	248.37	246.81
CN-35	1007.46	20.00	248.47	248.42	248.36	246.84
CN-36	1027.46	20.00	247.73	248.48	248.42	246.88
CN-37	1047.46	20.00	247.65	248.59	248.53	247.00
CN-38	1067.46	20.00	247.93	248.72	248.66	247.12
CN-39	1087.46	20.00	248.00	248.81	248.75	247.14
CN-40	1107.46	20.00	248.10	248.89	248.83	247.16
CN-41	1127.46	20.00	247.51	248.96	248.90	247.18
CN-42	1147.46	20.00	248.92	248.96	248.90	247.20
CN-43	1167.46	20.00	249.01	248.90	248.84	247.22
CN-44	1187.46	20.00	248.92	248.95	248.89	247.24
CN-45	1207.46	20.00	248.95	248.90	248.84	247.26
CN-46	1227.46	20.00	248.92	248.85	248.79	247.32
CN-47	1247.46	20.00	248.83	248.90	248.84	247.34
CN-48	1267.46	20.00	248.89	248.93	248.87	247.36
CN-49	1287.46	20.00	248.93	248.95	248.89	247.38
CN-50	1307.46	20.00	248.88	248.95	248.89	247.40
CN-51	1327.46	20.00	248.79	248.92	248.86	247.43
CN-52	1347.46	20.00	248.80	248.90	248.84	247.46
CN-52_a	1367.46	20.00	248.82	248.90	248.84	247.50
CN-52_b	1387.46	20.00	248.82	248.91	248.85	247.53
CN-52_c	1407.46	20.00	248.83	248.90	248.84	247.56
CN-52_d	1427.46	20.00	248.84	248.92	248.86	247.59
CN-52_e	1447.33	19.87	248.85	248.91	248.85	247.63
CN-53	1460.00	12.67	248.91	248.92	248.86	247.65
CN-54	1480.00	20.00	248.94	248.94	248.87	247.68
CN-55	1500.00	20.00	248.96	248.95	248.88	247.71
CN-56	1522.43	22.43	248.96	248.96	248.89	247.75

ETTOMETRICHE: HM. 7 — HM. 8 — HM. 9 — HM. 10 — HM. 11 — HM. 12 — HM. 13 — HM. 14 — HM. 15

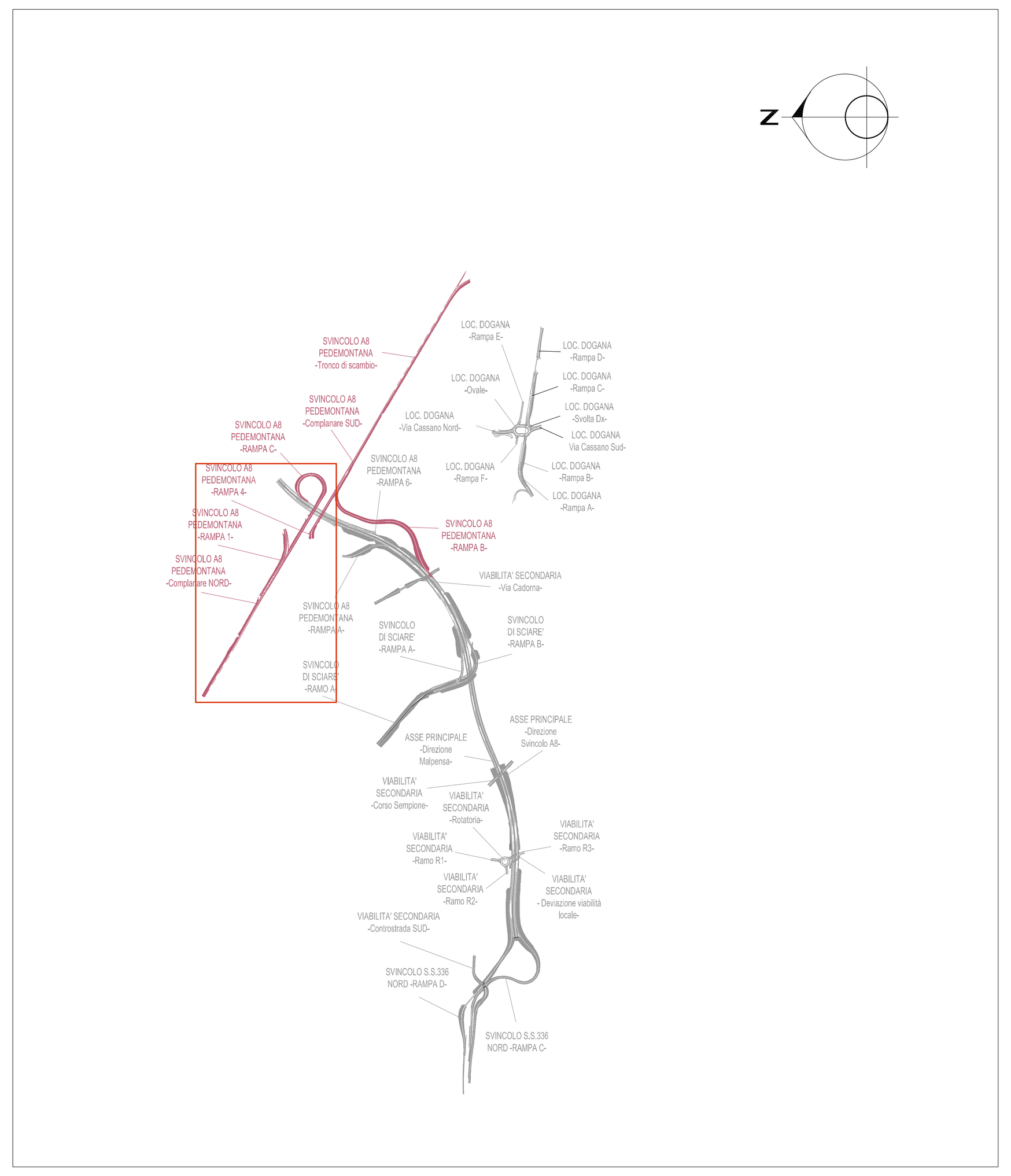

LEGENDA	
	COLLETTORE IN ACCIAIO Ø250 mm
	COLLETTORE IN ACCIAIO Ø400 mm
	COLLETTORE IN ACCIAIO Ø500 mm
	COLLETTORE IN ACCIAIO Ø600 mm
	COLLETTORE IN ACCIAIO Ø800 mm
	COLLETTORE IN PEAD Ø250 mm
	COLLETTORE IN PEAD Ø400 mm
	COLLETTORE IN PEAD Ø500 mm
	COLLETTORE IN PEAD Ø630 mm
	COLLETTORE IN PEAD Ø800 mm
	COLLETTORE IN PEAD Ø1000 mm
	COLLETTORE IN PEAD Ø1200 mm
	COLLETTORE IN PEAD Ø1200* mm
	POZZETTO PREFABBRICATO IN C.A.
	CADITOIA VIADOTTO

ANAS S.p.A.
Direzione Progettazione e Realizzazione Lavori

NUOVA S.S. 341 "GALLARATESE" - TRATTO DA SAMARATE A CONFINE CON LA PROVINCIA DI NOVARA - TRATTO NORD

STRALCIO FUNZIONALE DAL KM 6+500 (SVINCOLO S.S. 336 NORD) AL KM 8+844 (SVINCOLO AUTOSTRADA A8) "BRETELLA DI GALLARATE"

PROGETTO ESECUTIVO

STUDIO CORONA — Ing. Renato Vaira (Ordine degli Ingg. di Torino e Provincia n° 4663 W)

Ingegneria del Territorio s.r.l. — Ing. Valerio Bajetti, Ordine degli Ingg. di Roma e provincia n° A-26211

ING. RENATO DEL PRETE — Ing. Renato Del Prete, Ordine degli Ingg. di Bari e provincia n° 5073

ECOPLAN — Arch. Nicoletta Frattini, Ordine degli Arch. di Torino e provincia n° A-8433

E&G Engineering & Graphics S.r.l. — Ing. Gabriele Incecchi, Ordine degli Ingg. di Roma e provincia n° A-12102

CONSORZIO UNING — Società designata: GA&M — Prof. Ing. Matteo Ranieri, Ordine degli Ingg. di Bari e provincia n° 1137

SETAC Srl, Servizi & Engineering Trasporti Ambiente Costruzioni — Prof. Ing. Luigi Monterisi, Ordine degli Ingg. di Bari e provincia n° 1771

ARKE' INGEGNERIA s.r.l. — Ing. Gioacchino Angarano, Ordine degli Ingg. di Bari e provincia n° 5970

DOTT. GEOL. DANILO GALLO — Dott. Geol. Danilo Gallo, Ordine dei Geologi della Regione Puglia n° 588

VISTO: IL RESPONSABILE DEL PROCEDIMENTO	RESPONSABILE INTEGRAZIONE DELLE PRESTAZIONI SPECIALISTICHE	IL PROGETTISTA FIRMATARIO DELLA PRESTAZIONE	GEOLOGO	COORDINATORE DELLA SICUREZZA IN FASE DI PROGETTAZIONE
Dott. Ing. Giancarlo LUONGO	Ing. Renato DEL PRETE	Ing. Valerio BAJETTI	Prof. Ing. Geol. Luigi MONTERISI	Ing. Gaetano RANIERI

FB024

F-PROGETTO IDRAULICO

FB - RACCOLTA ACQUE DI PIATTAFORMA

Profilo smaltimento acque di piattaforma
Svincolo Pedemontana Complanare NORD + RAMPA C - TAV. 2 di 2

CODICE PROGETTO			NOME FILE	REVISIONE	SCALA:
PROGETTO	LIV. PROG.	N. PROG.	FB024-P00ID02IDRFP16_A.dwg		
MI533	E	1801	CODICE ELAB. P00ID02IDRFP16	A	1:1000/1:100

REV.	DESCRIZIONE	DATA	REDATTO	VERIFICATO	APPROVATO
C					
B					
A	EMISSIONE	Maggio 2021	ING. NICOLA DEL DUCA	ING. VALERIO BAJETTI	ING. RENATO DEL PRETE