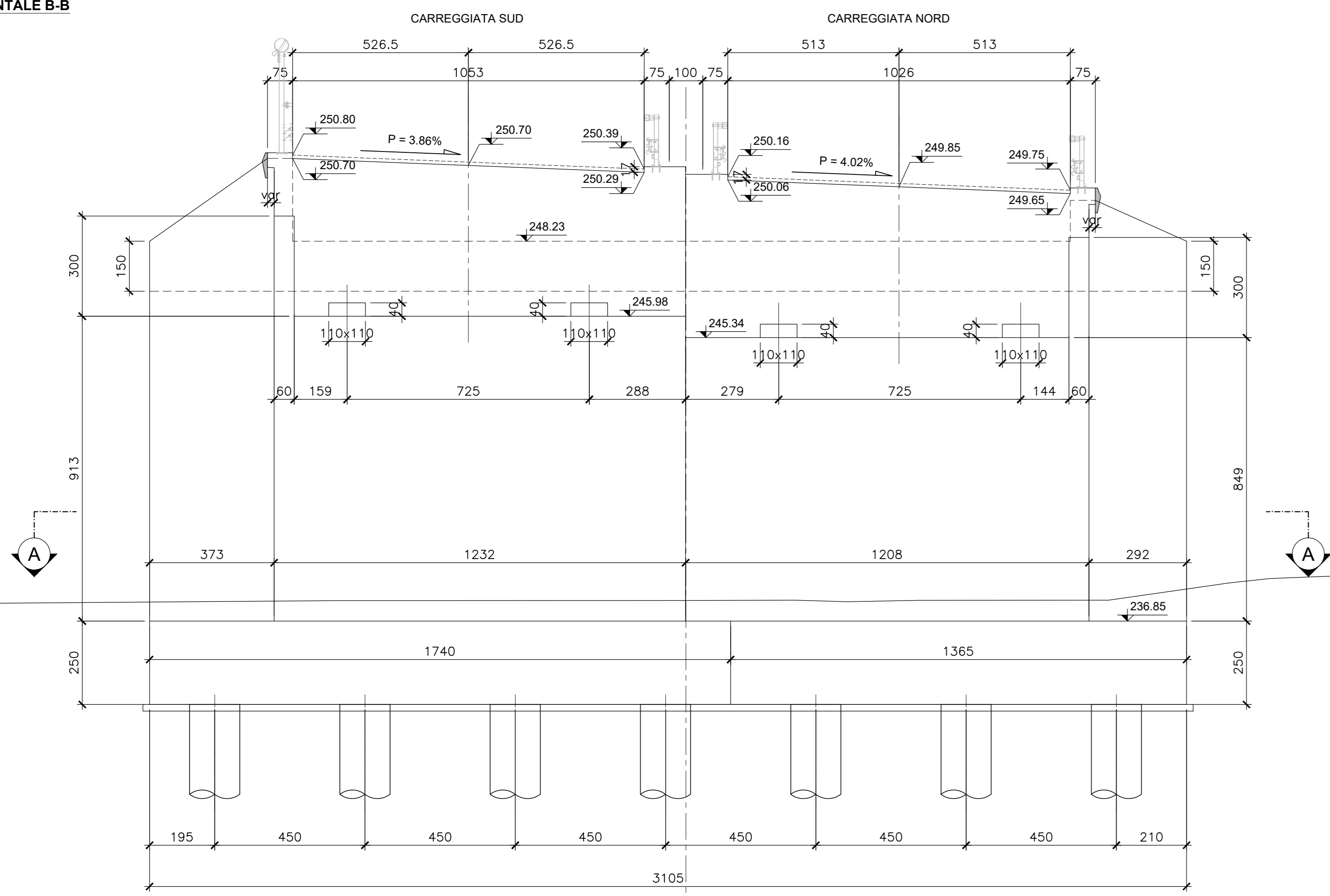
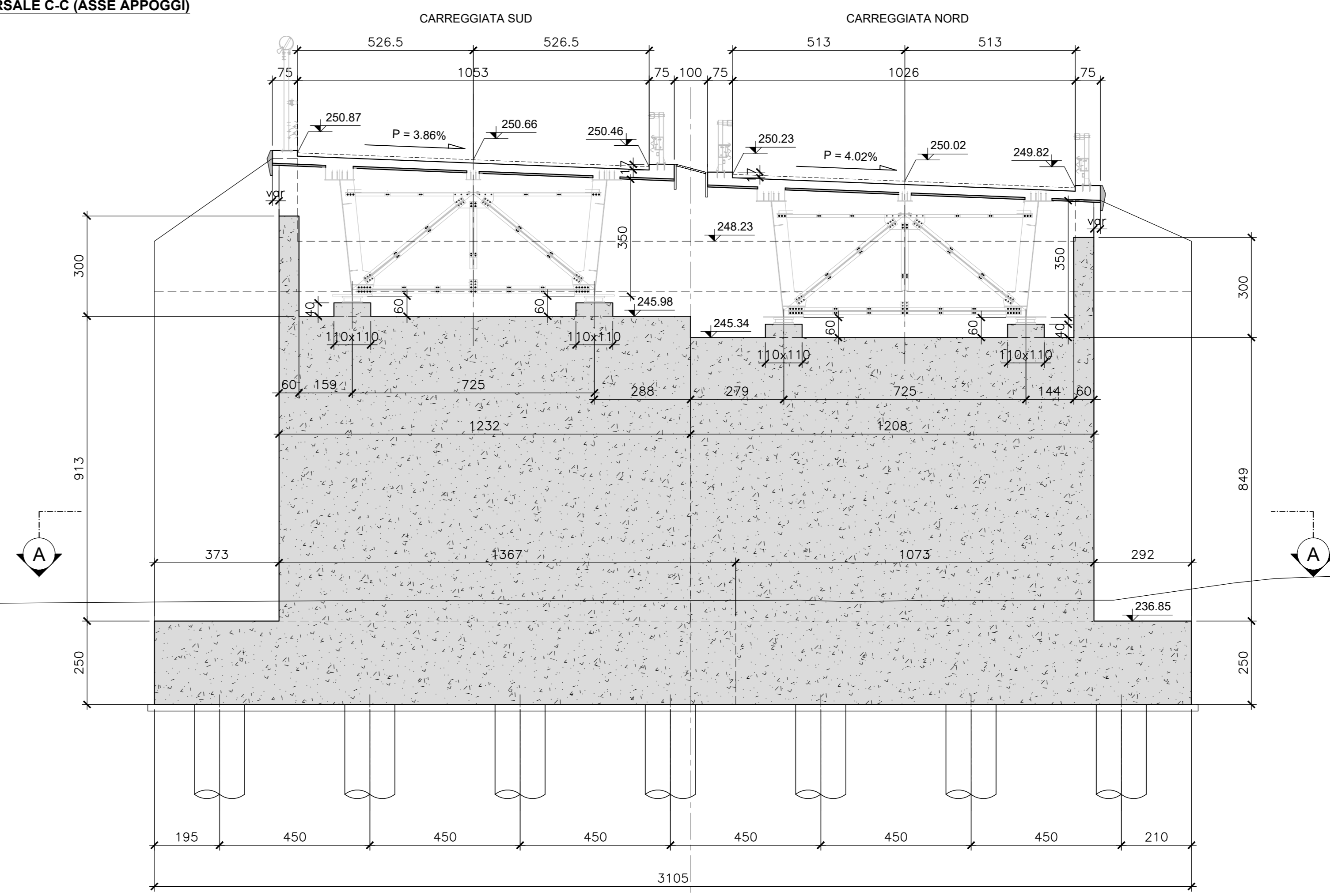


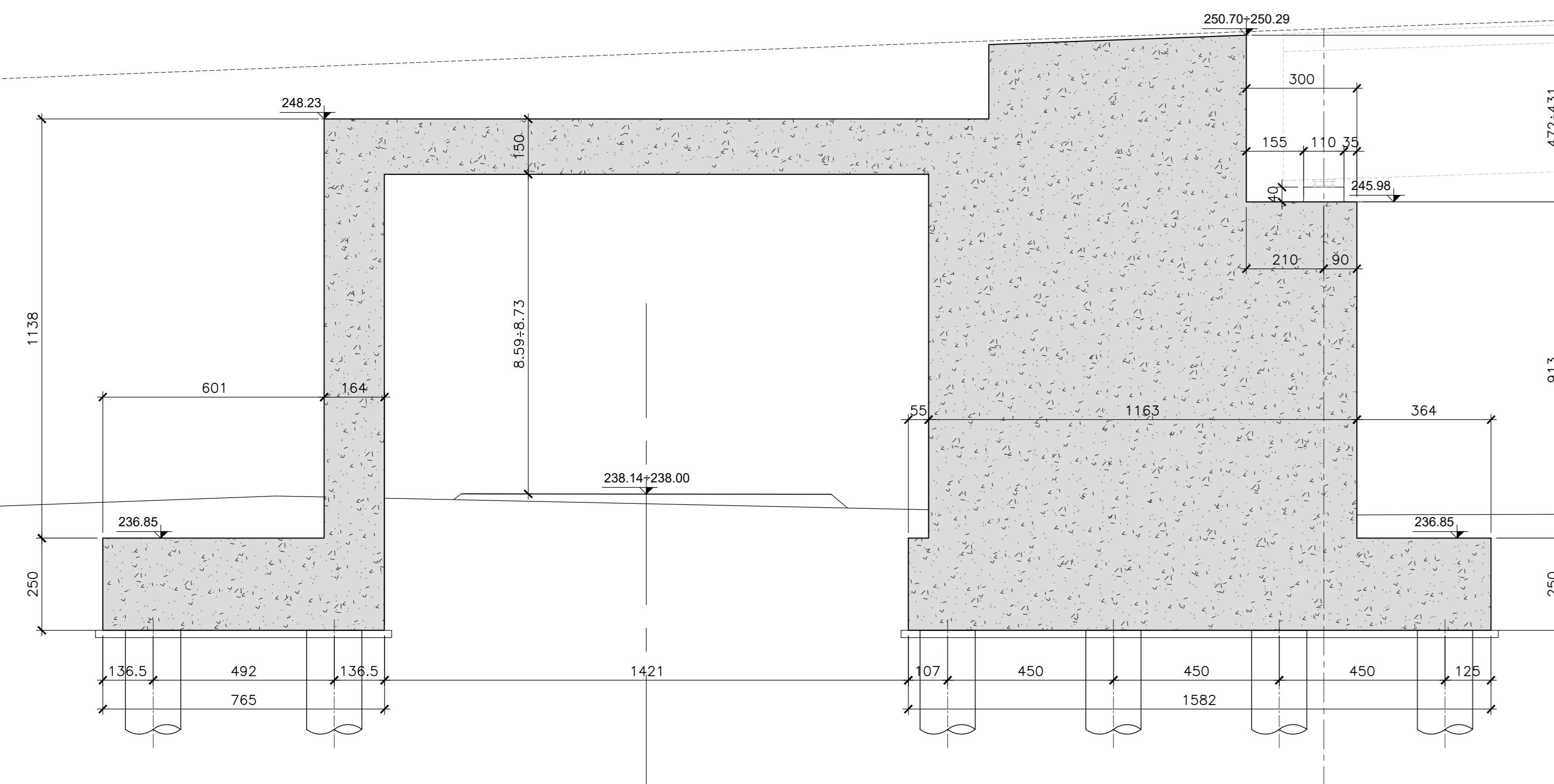
SEZIONE FRONTALE B-B
SCALA 1:100



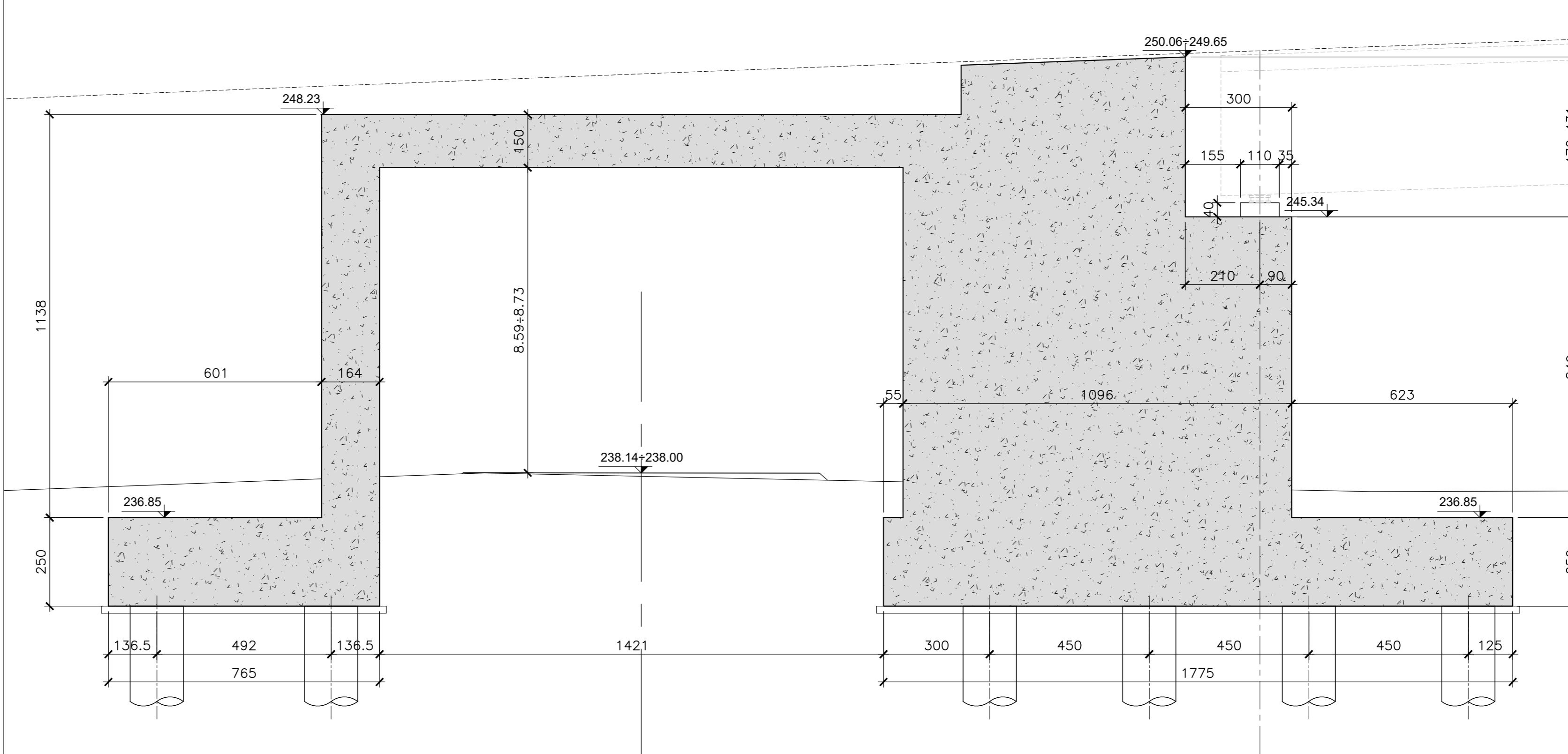
SEZIONE TRASVERSALE C-C (ASSE APPOGGI)
SCALA 1:100



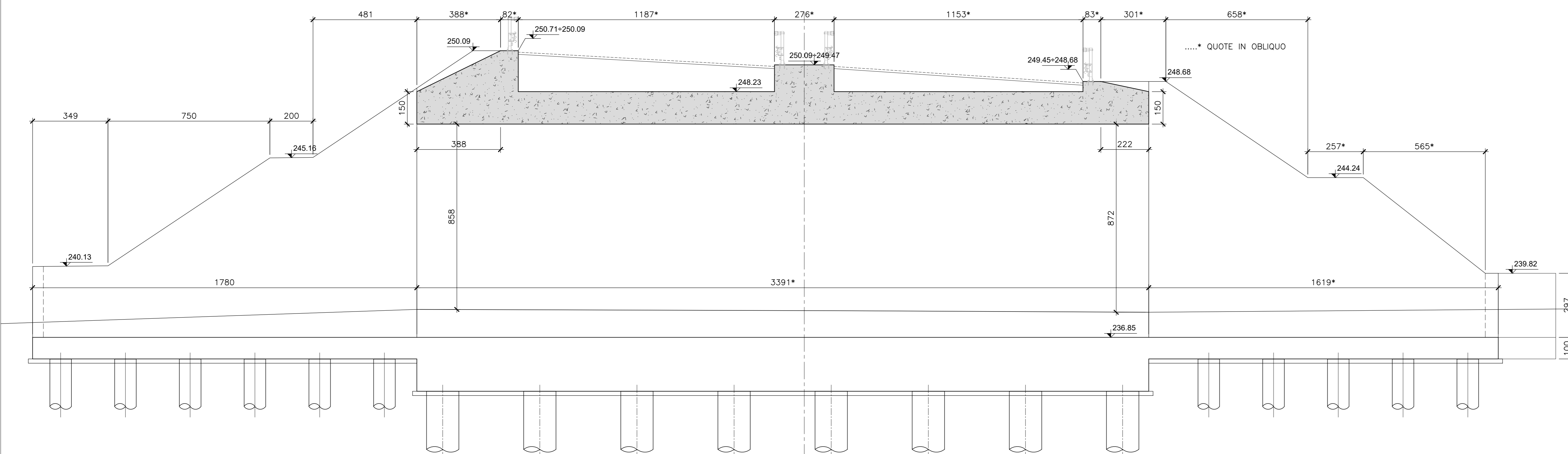
SEZIONE LONGITUDINALE D-D (CARREGGIATA SUD)
SCALA 1:100



SEZIONE LONGITUDINALE D1-D1 (CARREGGIATA NORD)
SCALA 1:100



SEZIONE TRASVERSALE E-E
SCALA 1:100



ANAS S.p.A.
Direzione Progettazione e Realizzazione Lavori

NUOVA S.S. 341 "GALLARATESE" - TRATTO DA SAMARATE A CONFINE CON LA PROVINCIA DI NOVARA - TRATTO NORD
STRALCIO FUNZIONALE DAL KM 6+500 (SVINCOLO S.S. 336 NORD) AL KM 8+844 (SVINCOLO AUTOSTRADA A8) "BRETTELLA DI GALLARATE"

PROGETTO ESECUTIVO

STUDIO CORONA Ing. Valerio Segni Arch. Valerio Segni	ING. RENATO DEL PRETE Ing. Renato Del Prete	ECOPLAN Arch. Nicola Falleri	EG Arch. Nicola Falleri
UNING Ing. Renato Vanni	G.A.M. Prof. Ing. Silvio Rovati	SETAC Prof. Ing. Luigi Marzari	ARKE Ing. Giuseppe Agostini
DOTI. GEOL. DANIO SQUILIO Dott. Geol. Danilo Gotti	ING. RENATO DEL PRETE Ing. Renato Del Prete	ING. VALERIO SEGNI Ing. Valerio Segni	ING. RENATO DEL PRETE Ing. Renato Del Prete

VISTO IL RESPONSABILE DEL PROCEDIMENTO
RESPONSABILE DELL'INTEGRAZIONE DELLE PREVISIONI SPECIALISTICHE
IL PROGETTISTA FIRMATARIO DELLA PRESTAZIONE SPECIALISTICA
GEOLOGO
COORDINATORE DELLA SICUREZZA IN FASE DI PROGETTAZIONE

Det. Ing. Giancarlo LUCIGIO
Ing. Renato DEL PRETE
Ing. Valerio SEGNI
Prof. Ing. Carlo Luigi MONTERISI
Ing. Fabrizio BIANCHI

HA022

OPERE D'ARTE MAGGIORI: VIADOTTI E PONTI
VIADOTTO BRETTELLA SS. 336 - A8 - ASSE PRINCIPALE
SPALLA A - CARPENTERIA
TAV. 4 DI 4

CODICE PROGETTO	NOME FILE	REVISIONE	SCALA
PROGETTO	HA022_P00V01STRCP04_A.dwg		1:100
M1533	E 1801	A	
CODICE ELAB.	P00V01STRCP04		

C				
B				
A	EMMISSIONE	MARZO 2021	ING. RENATO DEL PRETE	ING. VALERIO SEGNI
REV.	DESCRIZIONE	DATA	REDATTO	VERIFICATO
				APPROVATO