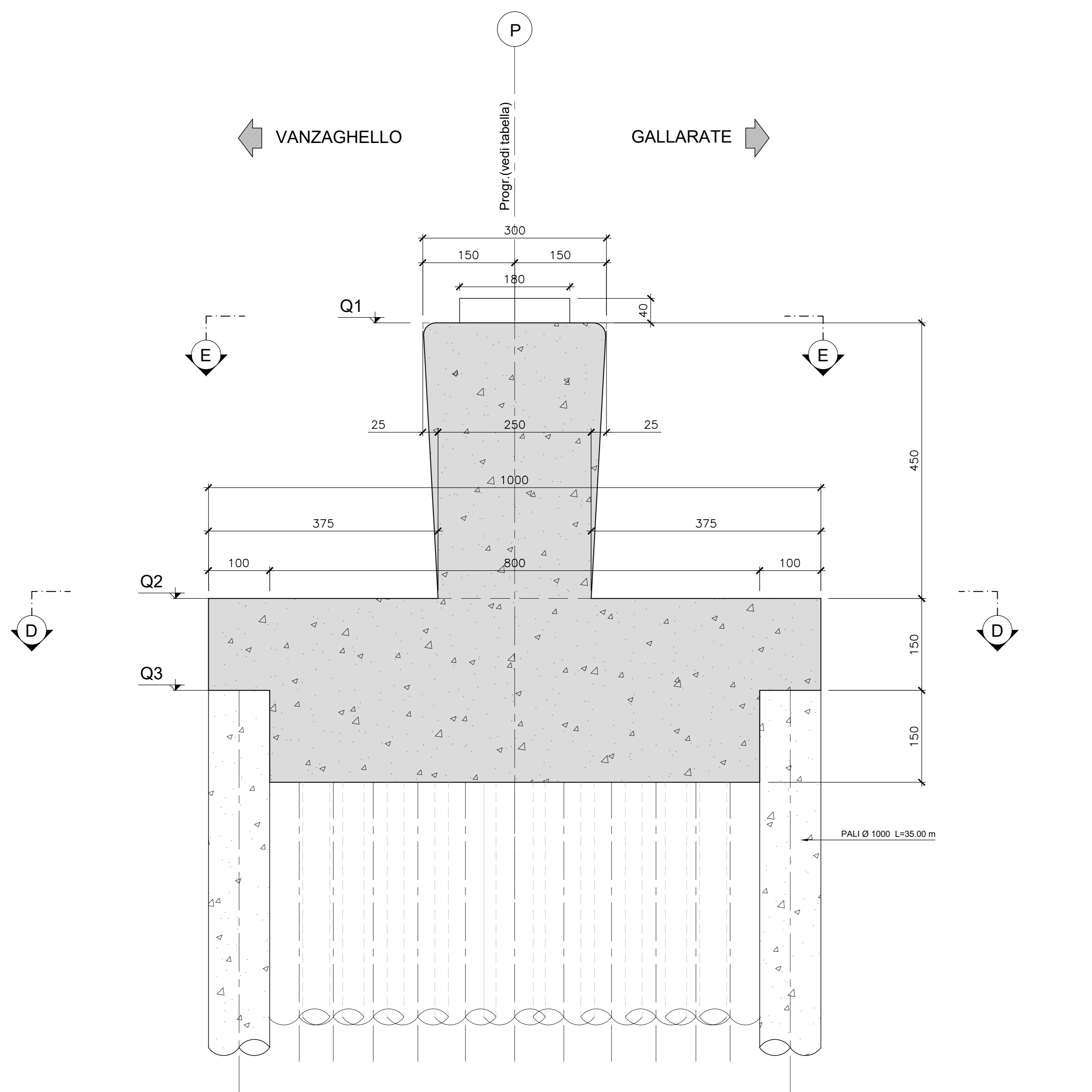
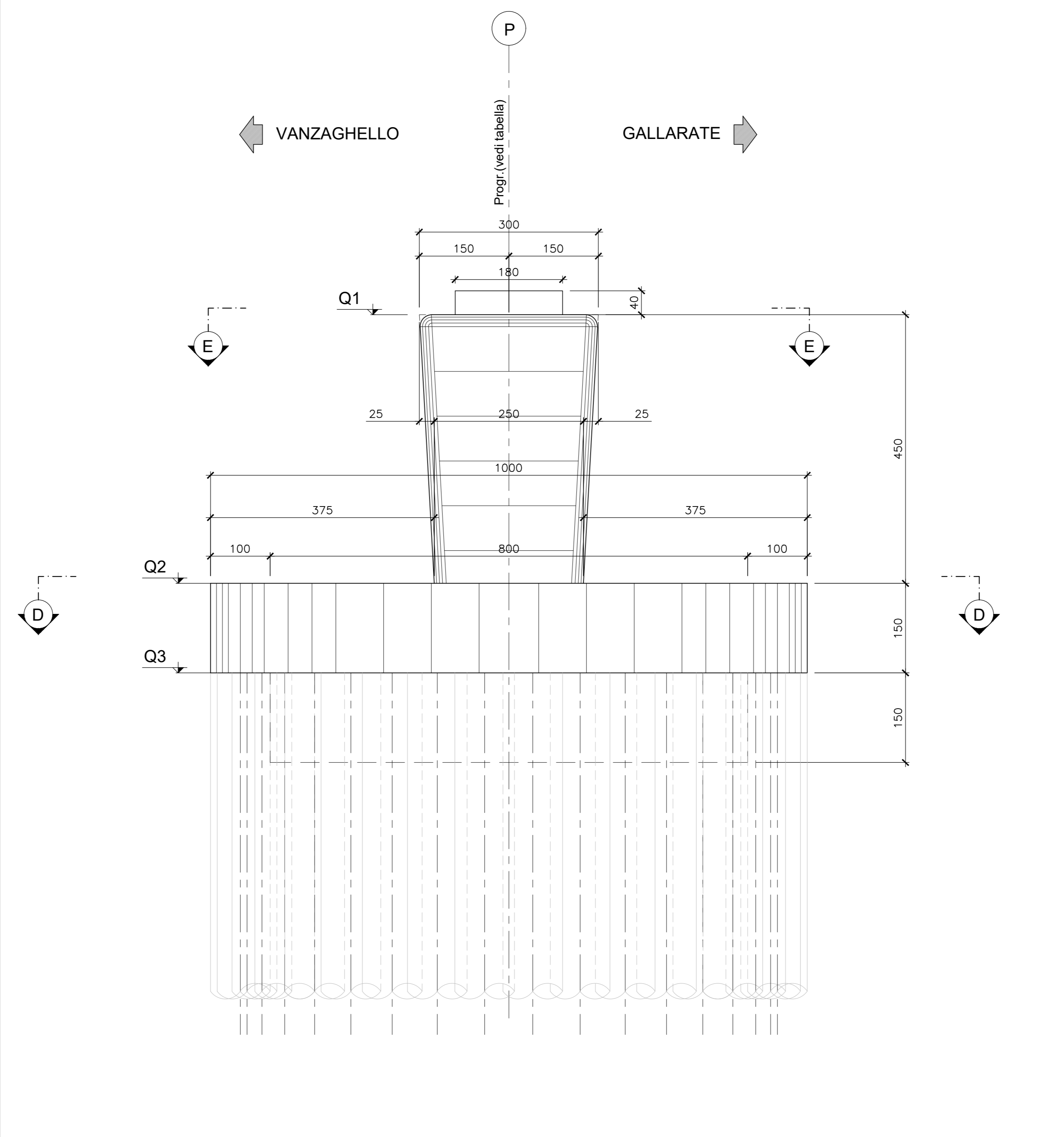


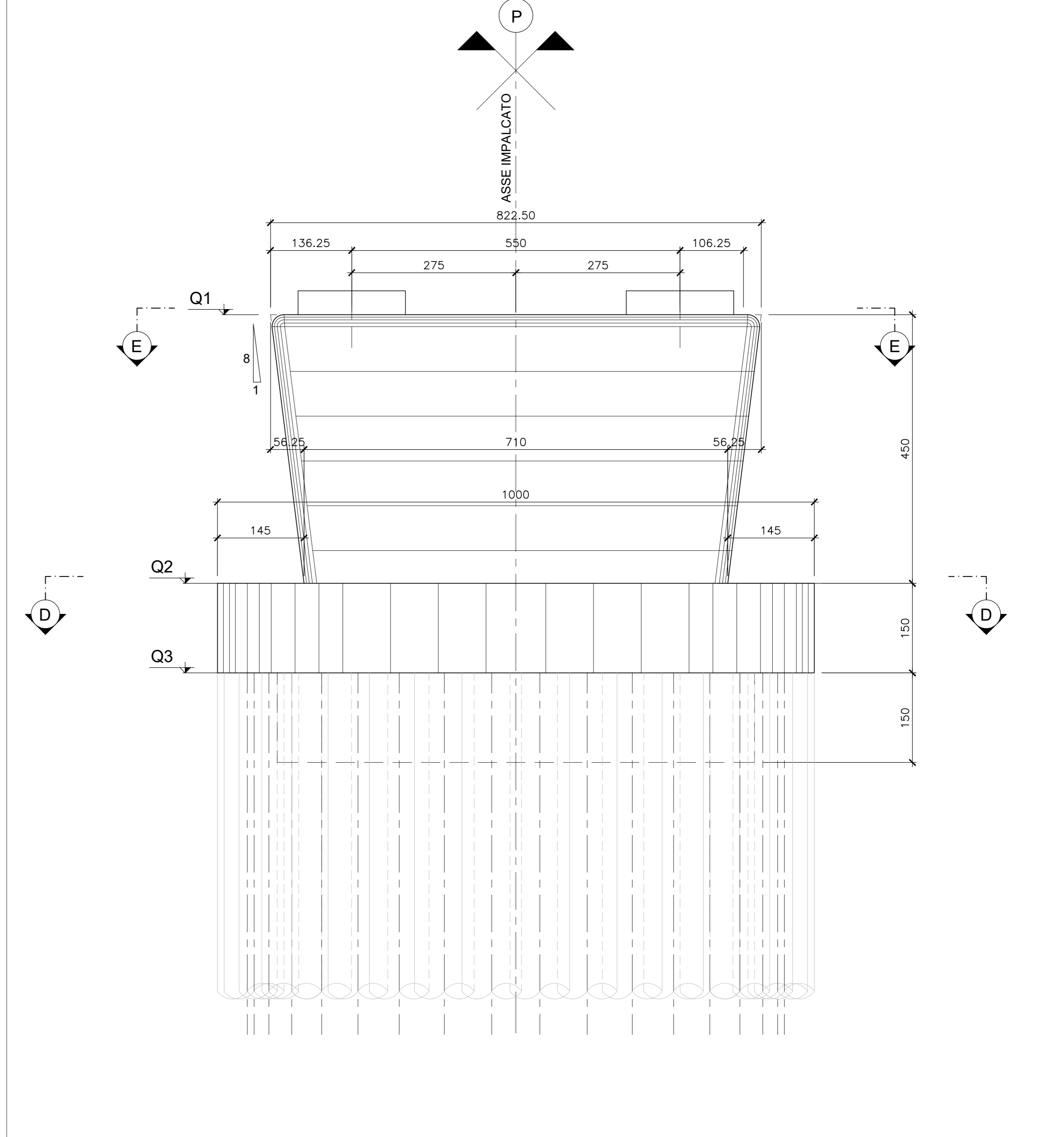
SEZIONE LONGITUDINALE B-B
SCALA 1:50



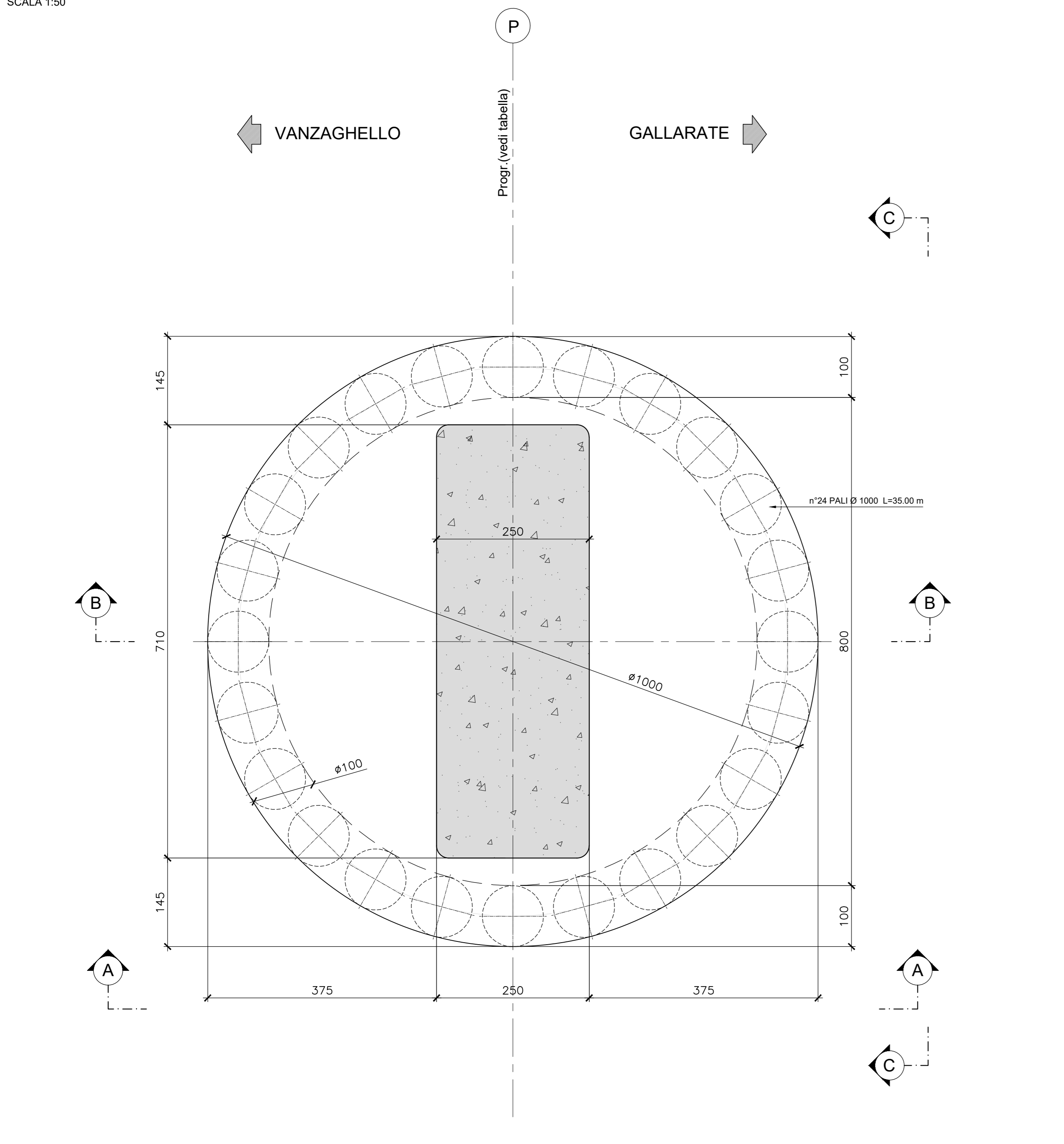
VISTA A-A
SCALA 1:50



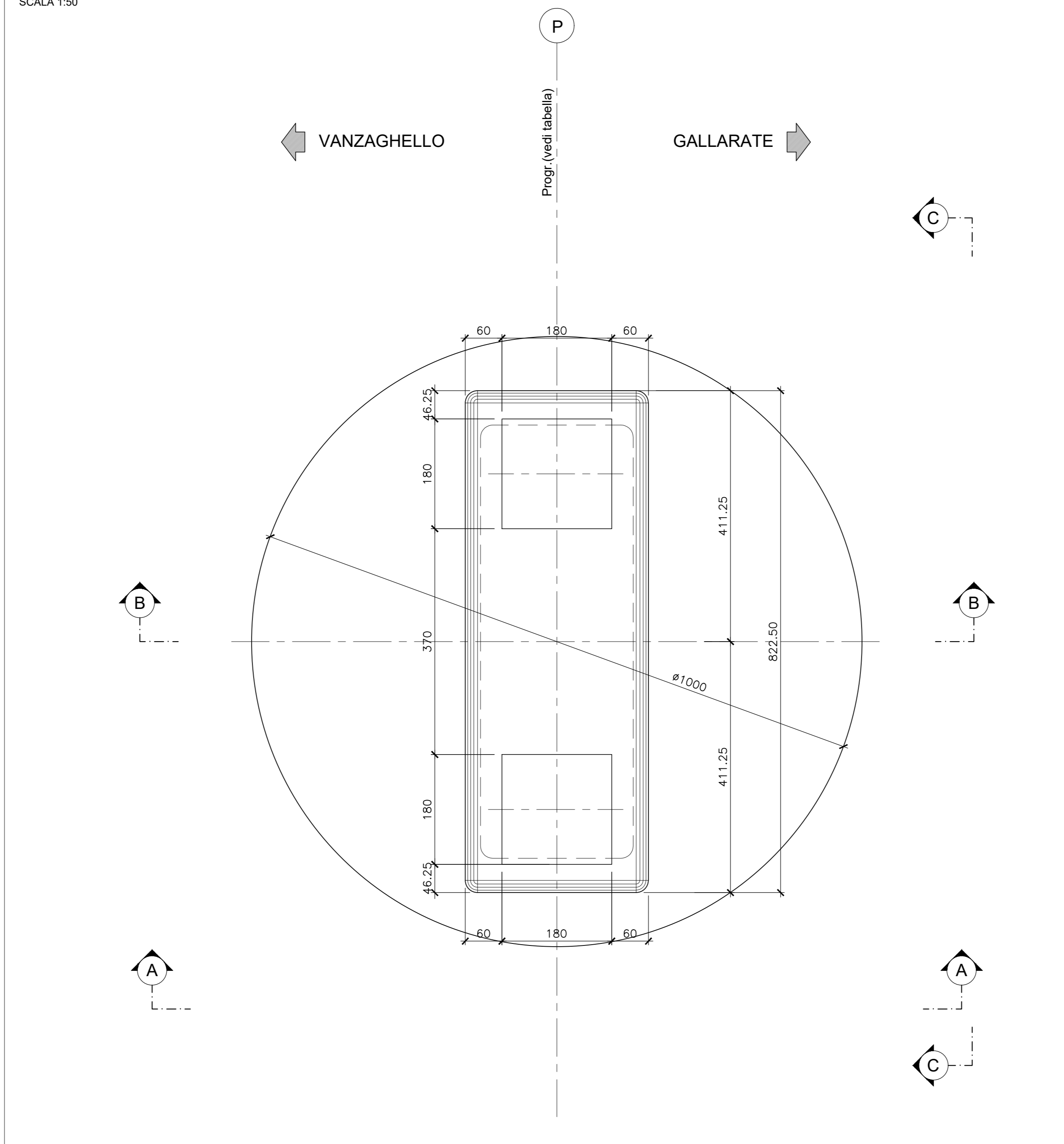
VISTA C-C
SCALA 1:50



SEZIONE ORIZZONTALE D-D
SCALA 1:50



VISTA E-E
SCALA 1:50



CARRREGGIATA SX (dir. Vanzaghello)	PILA	Prog.	Q.P.	Q1	Q2	Q3
	P4	7+735.61	256.48	244.90	240.40	238.90

CARRREGGIATA DX (dir. Gallarate)	PILA	Prog.	Q.P.	Q1	Q2	Q3
	P3	7+649.33	256.64	244.55	240.05	238.55

Tutte le misure di questa tabella sono espresse in m

NUOVA S.S. 341 "GALLARATESE" - TRATTO DA SAMARATE A CONFINE
CON LA PROVINCIA DI NOVARA - TRATTO NORD
STRALCIO FUNZIONALE DAL KM 6+500 (SVINCOLO S.S. 336 NORD)
AL KM 8+844 (SVINCOLO AUTOSTRADA A8)
"BRETTELLA DI GALLARATE"

PROGETTO ESECUTIVO

STUDIO CORONA	ING. RENATO DEL PRETE	ECOPLAN	EG
ING. RENATO DEL PRETE	ING. RENATO DEL PRETE	ING. RENATO DEL PRETE	ING. RENATO DEL PRETE
ING. RENATO DEL PRETE	ING. RENATO DEL PRETE	ING. RENATO DEL PRETE	ING. RENATO DEL PRETE
ING. RENATO DEL PRETE	ING. RENATO DEL PRETE	ING. RENATO DEL PRETE	ING. RENATO DEL PRETE

OPERE D'ARTE MAGGIORI: VIADOTTI E PONTI
VIADOTTO BRETTELLA SS.336 - A8 - ASSE PRINCIPALE
PILE CARREGGIATE NORD E SUD
CARPENTERIA - Tav. 2 di 2

HA026	HA026_P00V01STRCP08_B.dwg	REVISIONE: B	SCALA: 1:50
PROGETTO: M1533	ELAB: E1801	CODICE: P00V101STRCP08	
C	REVISIONE GENERALE	LUGLIO 2021	ING. RENATO VARRA
A	EMMISSIONE	MARZO 2021	ING. RENATO VARRA
REV.	DESCRIZIONE	DATA	REDAITTO