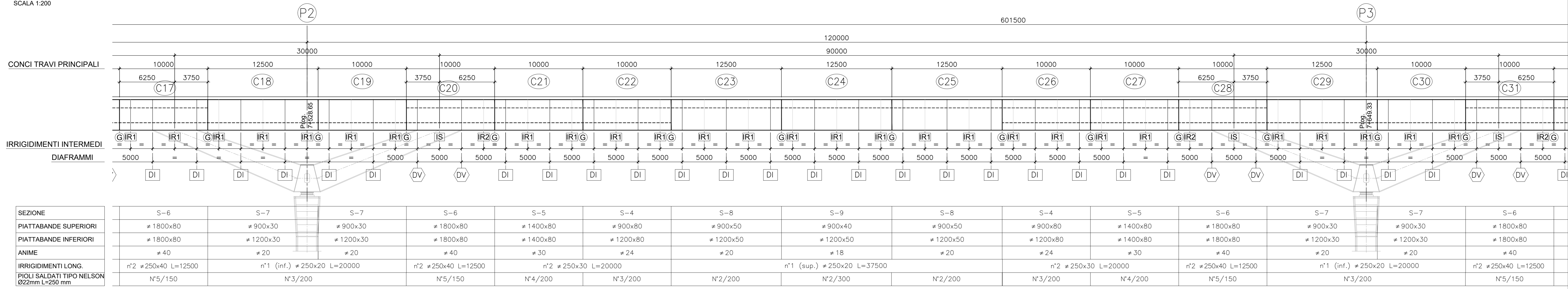
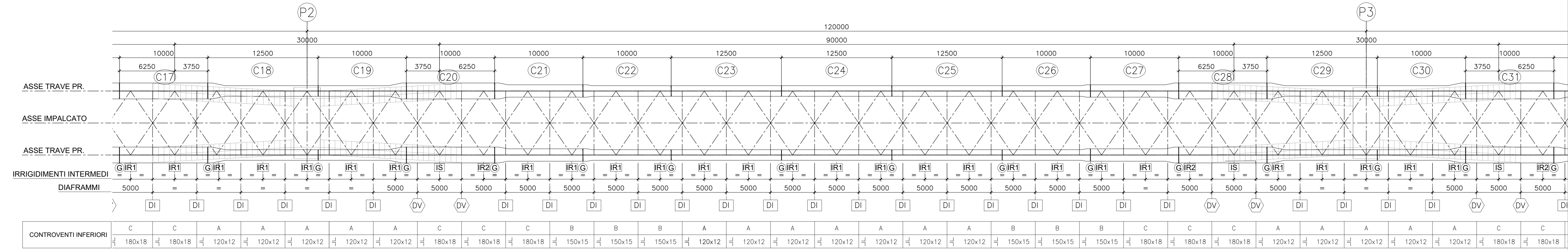


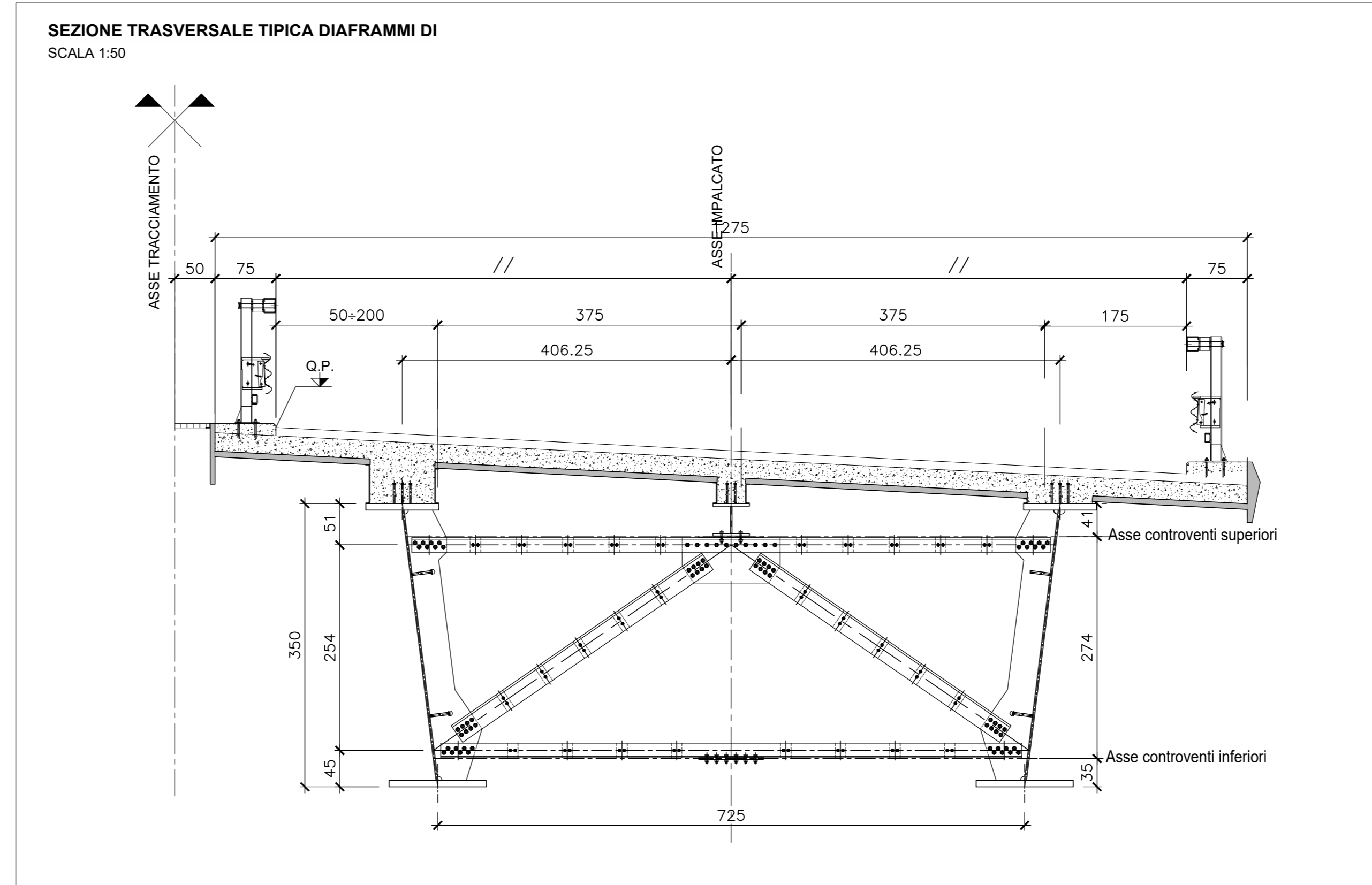
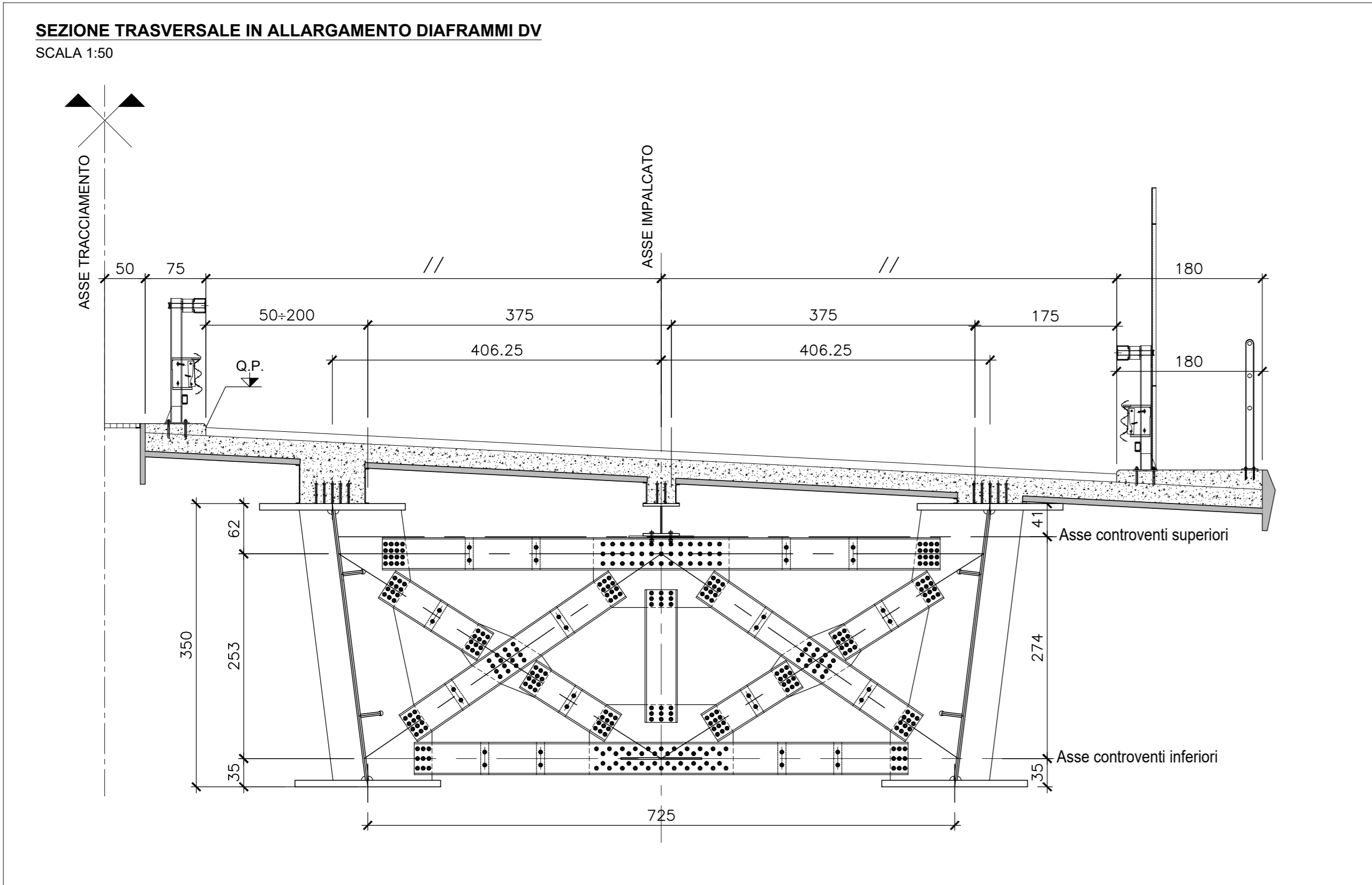
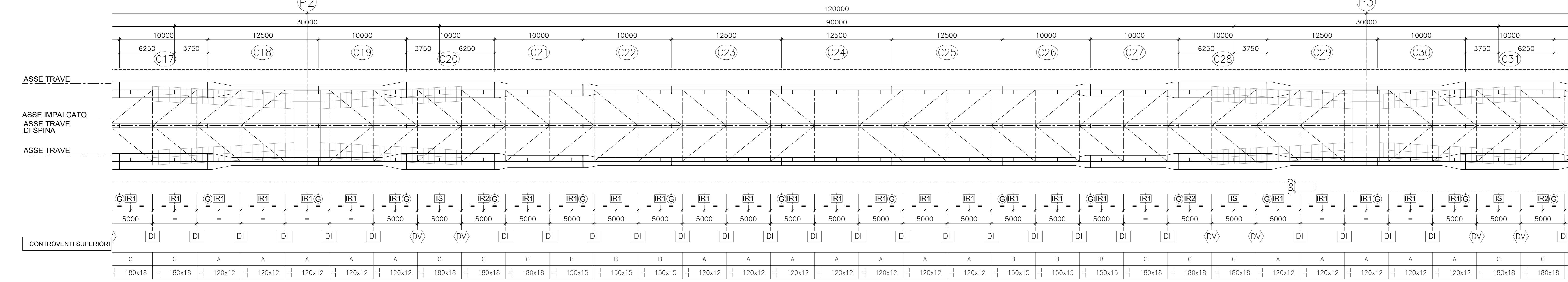
PROSPETTO LONGITUDINALE
SCALA 1:200



SCHEMA CONVENZIONALE (RETTIFICATO) PIANO INFERIORE
SCALA 1:200



SCHEMA CONVENZIONALE (RETTIFICATO) PIANO SUPERIORE
SCALA 1:200



ANAS S.p.A.
Direzione Progettazione e Realizzazione Lavori

NUOVA S.S. 341 "GALLARATESE" - TRATTO DA SAMARATE A CONFINE
CON LA PROVINCIA DI NOVARA - TRATTO NORD

**STRALCIO FUNZIONALE DAL KM 6+500 (SVINCOLO S.S. 336 NORD)
AL KM 8+844 (SVINCOLO AUTOSTRADA A8)**

"BRETTELLA DI GALLARATE"

PROGETTO ESECUTIVO

 Ing. Renato Vanni Arch. Roberto Vanni	 Ing. Renato Del Prete	 Arch. Nicola Falleri	 Ing. Gabriele Scavini
 Ing. Renato Vanni Arch. Roberto Vanni	 Prof. Ing. Luigi Navarra	 Ing. Giuseppe Agostini	 Dott. Carlo Gatti

VISTO IL RESPONSABILE DEL PROCEDIMENTO

RESPONSABILE INTEGRAZIONE DELLE PREVISIONI SPECIALISTICHE

IL PROGETTISTA FIRMATARIO DELLA PRESTAZIONE

GEOLOGO

COORDINATORE DELLA SICUREZZA IN FASE DI PROGETTAZIONE

HA058

OPERE D'ARTE MAGGIORI: VIADOTTI E PONTI
VIADOTTO BRETTELLA SS.336 - A8 - ASSE PRINCIPALE
IMPALCATO CARREGGIATA SUD
CARPENTERIA METALLICA - Tav. 2 di 4

CODICE PROGETTO	NOME FILE	REVISIONE	SCALA
PROGETTO	HA058_P00V01STRCP14_A.dwg		1:50 1:200
ELAB.			
M1533	E 1801	00010101STRCP14	A

REV.	DESCRIZIONE	DATA	REDAITTO	VERIFICATO	APPROVATO
A	EMMISSIONE	MARZO 2021	ING. RENATO VANNI	ING. VALERIO BIANCHI	ING. RENATO DEL PRETE