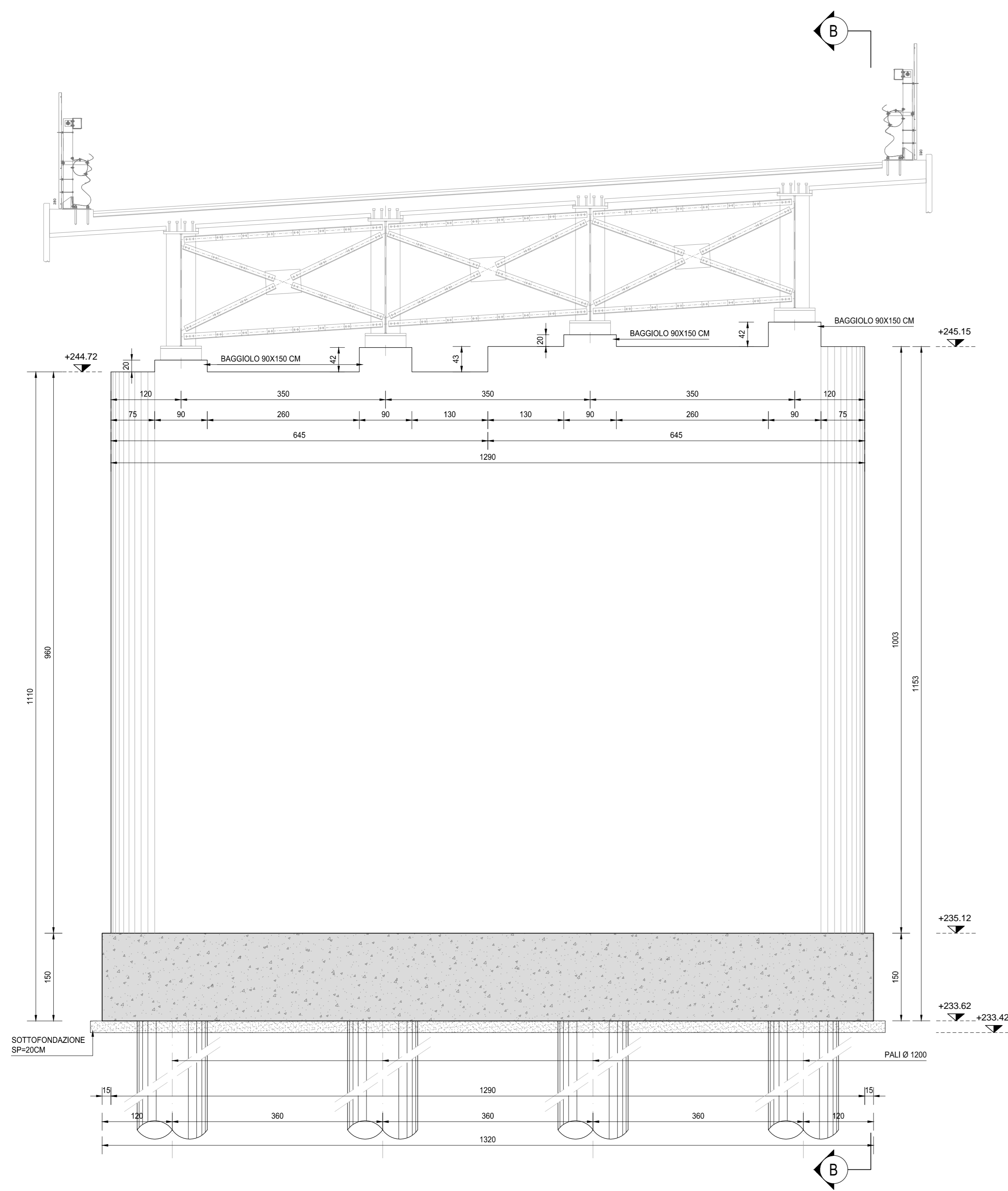



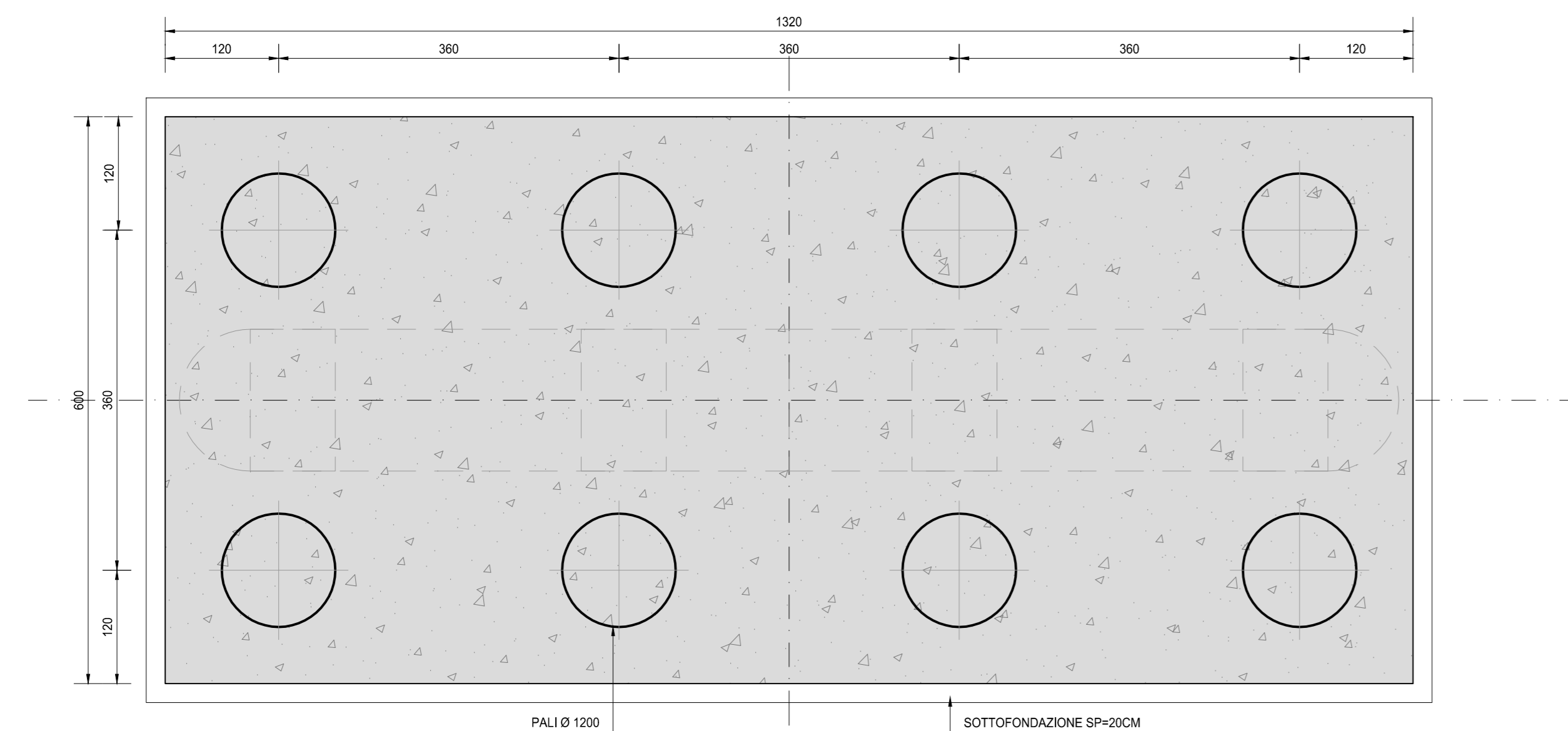
SEZIONE TRASVERSALE A-A
SCALA 1:50



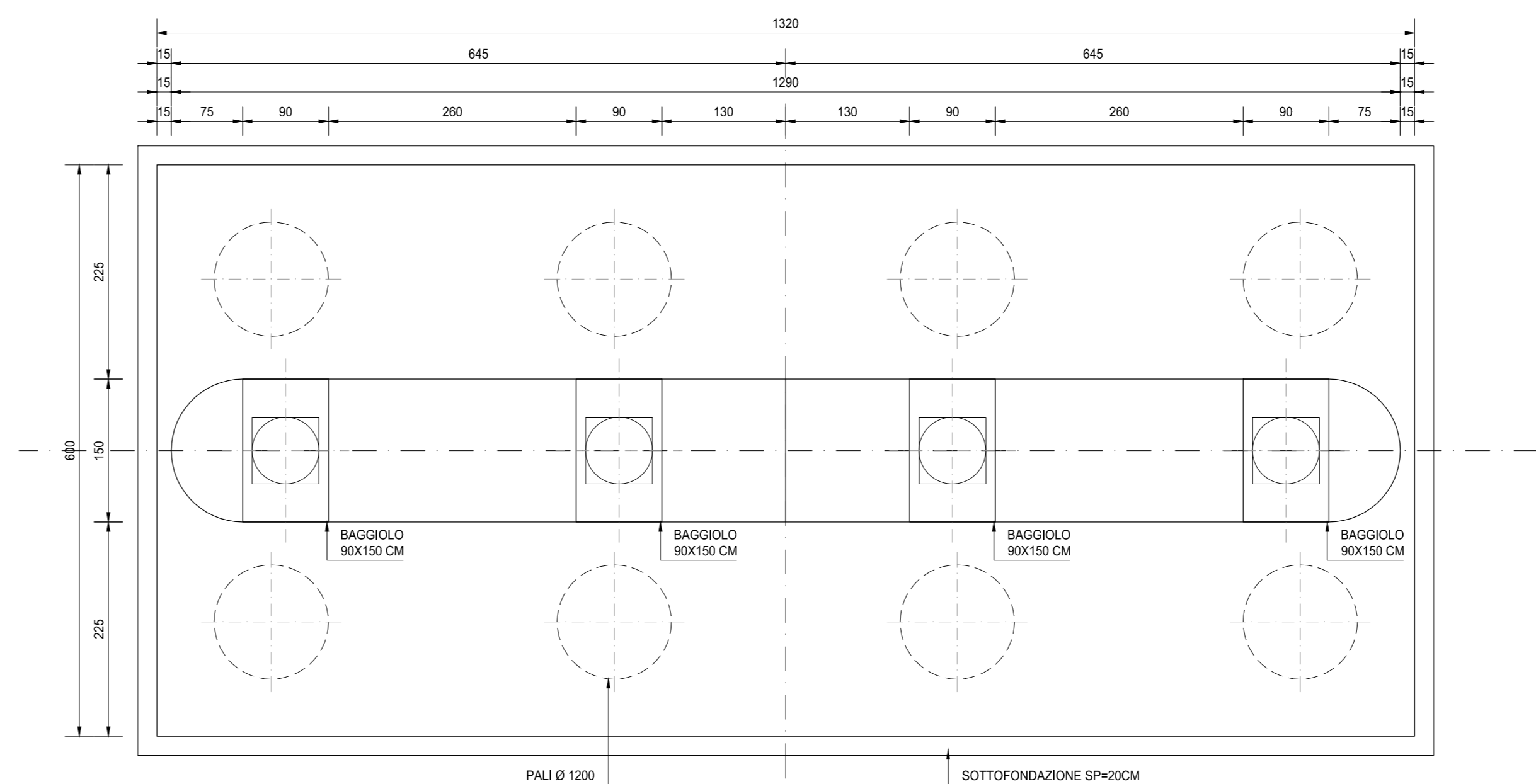
SEZIONE TRASVERSALE B-B
SCALA 1:50



PIANTA FONDAZIONI
SCALA 1:50



VISTA DALL'ALTO
SCALA 1:50



RICHIAMI AD ALTRI ELABORATI
PER LA DEFINIZIONE DELLE CARATTERISTICHE DEI MATERIALI **HB003 - P00V102STRSC01**

anas ANAS S.p.A.
Direzione Progettazione e Realizzazione Lavori

NUOVA S.S. 341 "GALLARATESE" - TRATTO DA SAMARATE A CONFINE
CON LA PROVINCIA DI NOVARA - TRATTO NORD
**STRALCIO FUNZIONALE DAL KM 6+500 (SVINCOLO S.S. 336 NORD)
AL KM 8+844 (SVINCOLO AUTOSTRADA A8)
"BRETTELLA DI GALLARATE"**

PROGETTO ESECUTIVO

STUDIO CORONA Ing. Renato Vanni Architetto	UNING Ing. Valerio Sgarbi Architetto	SETAC Prof. Ing. Sergio Rovero Architetto	ARKE' Ing. Giuseppe Agostini Architetto	ECOPLAN Ing. Renato Del Prete Architetto	GG Ing. Gabriele Scarpini Architetto
---	---	--	--	---	---

VISTO IL RESPONSABILE DEL PROCEDIMENTO: **Ing. Valerio Sgarbi**
RESPONSABILE INTEGRAZIONE DELLE PREVISIONI SPECIALISTICHE: **Prof. Ing. Sergio Rovero**
IL PROGETTISTA FIRMATARIO DELLA PRESTAZIONE: **Ing. Valerio Sgarbi**
GEOLOGO: **Prof. Ing. Carlo Luigi Monterosi**
COORDINATORE DELLA SICUREZZA IN FASE DI PROGETTAZIONE: **Ing. Gianni Ranieri**

HB 021 **H-PROGETTO STRUTTURALE-OPERE PRINCIPALI**
HB - V104 - VIADOTTO VASCHE DI SPAGLIO - IMPALCATO NORD
Carpenteria pile 02

CODICE PROGETTO	NOME FILE	REVISIONE	SCALA:
PROGETTO	HB021-P00V102STRCP09_A.dwg		
ELAB.			
M1533	E 1801	P00V102STRCP09	A 1:50
C			
B			
A	EMMISSIONE	MARZO 2021	ARCH. MAURO SASSO
REV.	DESCRIZIONE	DATA	REDAITTO VERIFICATO APPROVATO
			ING. VALERIO SARTI
			ING. RENATO DEL PRETE