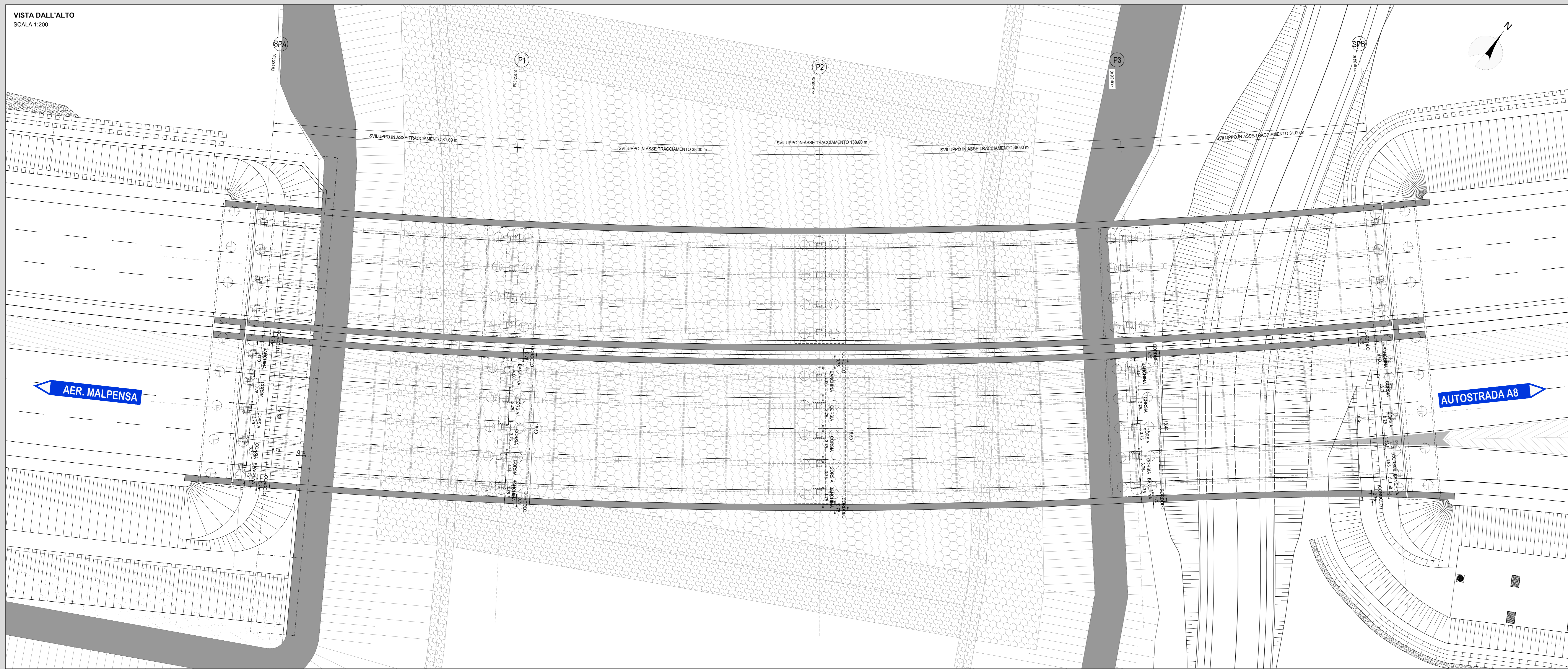
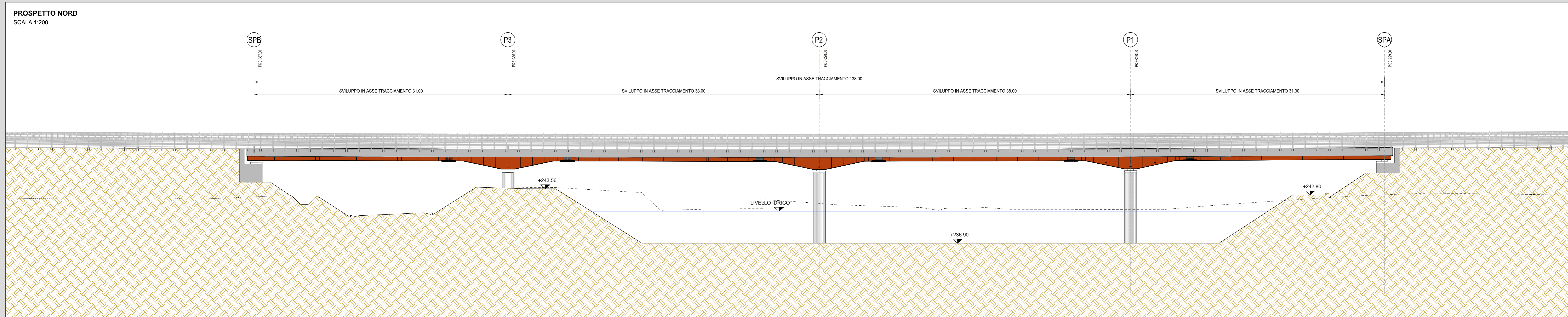


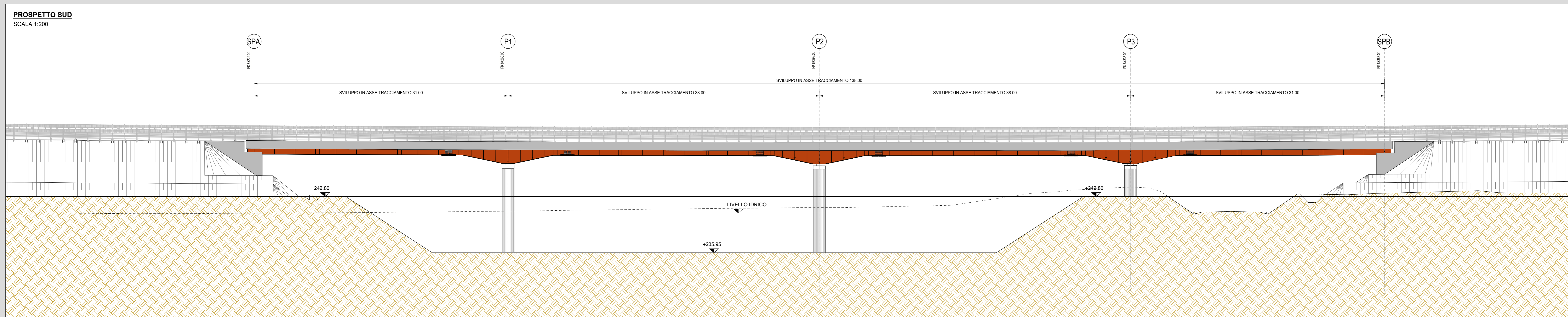
VISTA DALL'ALTO  
SCALA 1:200




PROSPETTO NORD  
SCALA 1:200



PROSPETTO SUD  
SCALA 1:200



RICHIAMI AD ALTRI ELABORATI  
PER LA DEFINIZIONE DELLE CARATTERISTICHE DEI MATERIALI **HC003 - P00V102STRSC01**



NUOVA S.S. 341 "GALLARATESE" - TRATTO DA SAMARATE A CONFINE  
CON LA PROVINCIA DI NOVARA - TRATTO NORD  
**STRALCIO FUNZIONALE DAL KM 6+500 (SVINCOLO S.S. 336 NORD)  
AL KM 8+844 (SVINCOLO AUTOSTRADA A8)  
"BRETTELLA DI GALLARATE"**

**PROGETTO ESECUTIVO**

<b>STUDIO CORONA</b> Ing. Renato Vanni Architetto	<b>UNING</b> Ing. Renato Vanni Architetto	<b>SETAC</b> Prof. Ing. Luigi Neri Ingegnere	<b>ARKE</b> Ing. Giuseppe Agostini Ingegnere	<b>GG</b> Ing. Gabriele Geronzi Ingegnere
<b>ING. RENATO DEL PRETE</b> Ing. Renato Del Prete Ingegnere	<b>ING. RENATO DEL PRETE</b> Ing. Renato Del Prete Ingegnere	<b>ING. RENATO DEL PRETE</b> Ing. Renato Del Prete Ingegnere	<b>ING. RENATO DEL PRETE</b> Ing. Renato Del Prete Ingegnere	<b>ING. RENATO DEL PRETE</b> Ing. Renato Del Prete Ingegnere

VISTO IL RESPONSABILE DEL PROCEDIMENTO  
RESPONSABILE INTEGRAZIONE DELLE PREVISIONI SPECIALISTICHE  
IL PROGETTISTA FIRMATARIO DELLA PRESTAZIONE  
GEOLOGO  
COORDINATORE DELLA SICUREZZA IN FASE DI PROGETTAZIONE

Det. Ing. Giancarlo LUONDO  
Ing. Renato DEL PRETE  
Ing. Valerio BACCETTI  
Prof. Ing. CORE LGIO MONTERISI  
Ing. Gianluigi RANIERI

**HC 005** **H-PROGETTO STRUTTURALE-OPERE PRINCIPALI**  
HC - V104 - VIADOTTO VASCHE DI SPAGLIO - IMPALCATO SUD  
Planimetria e prospetti dell'opera (DX e SX)

CODICE PROGETTO	PRODOTTO	LV. PROJ.	N. PROJ.	NOME FILE	REVISIONE	SCALA
M1533	E	1801		HC005-P00V103STRD101_A.dwg	A	1:200
C						
B						
A	EMISSIONE	MARZO 2021	ARCH. MAURO BACCETTI	ING. VALERIO BACCETTI	ING. RENATO DEL PRETE	
REV.	DESCRIZIONE	DATA	REDATTO	VERIFICATO	APPROVATO	