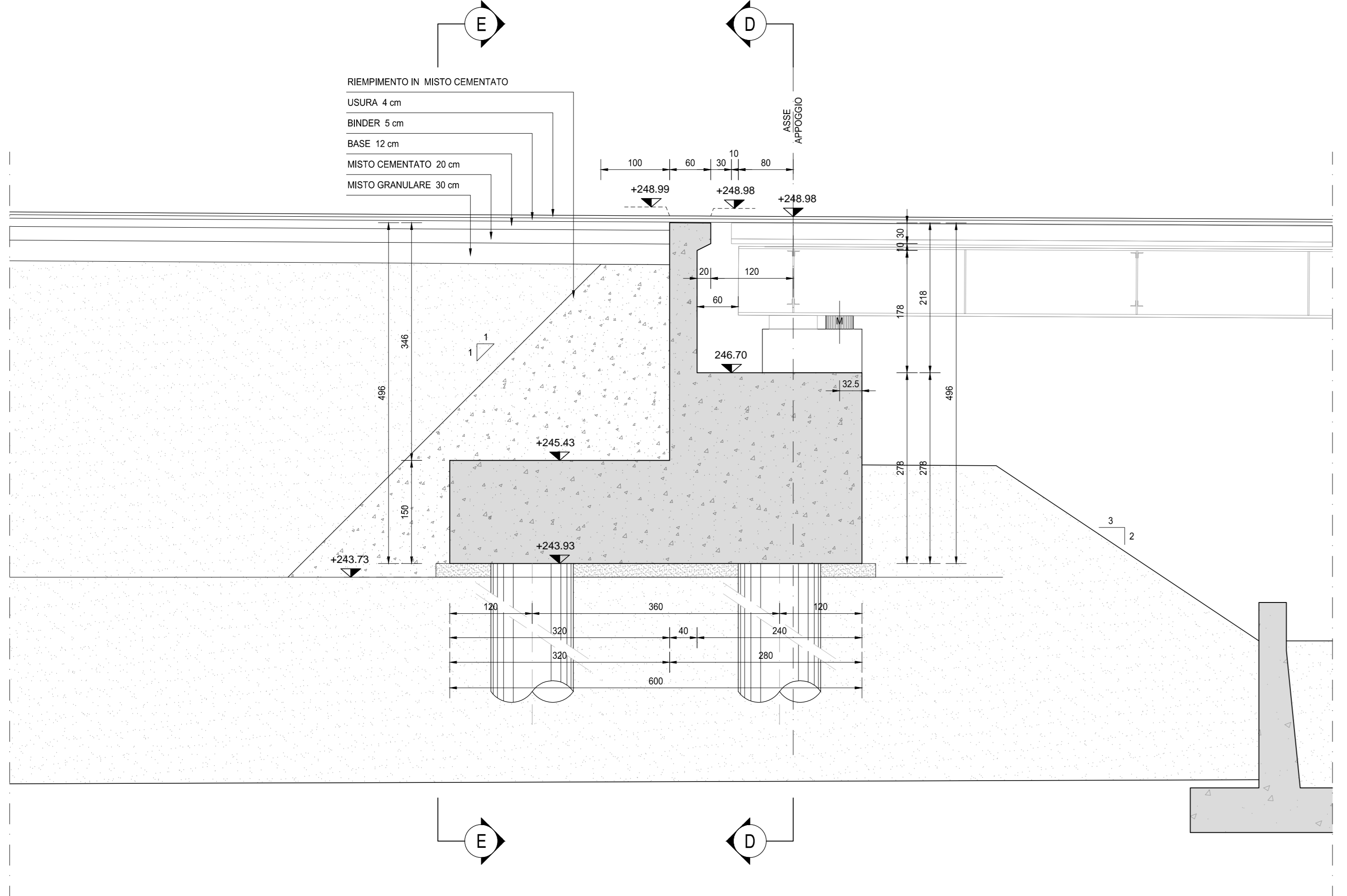
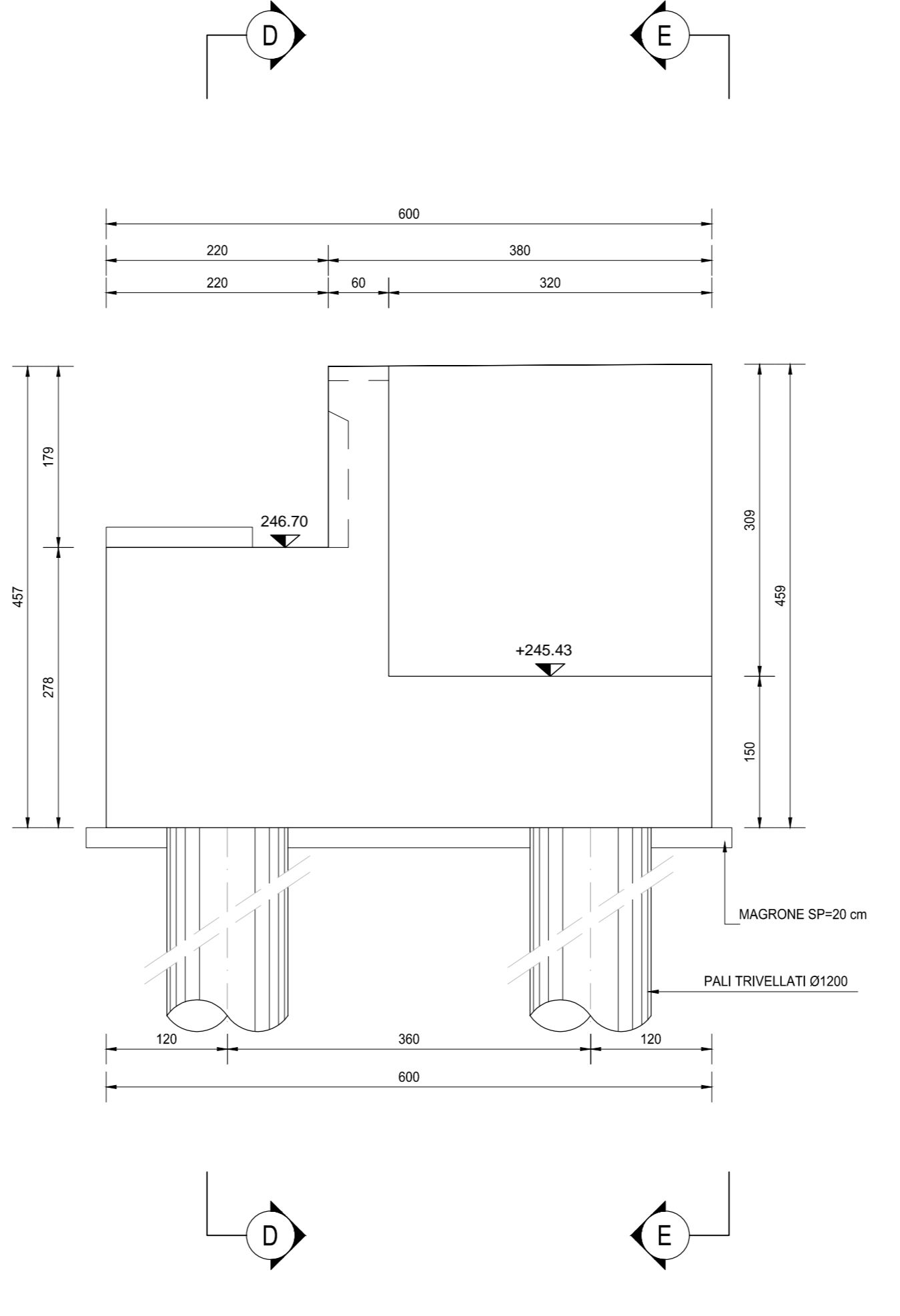


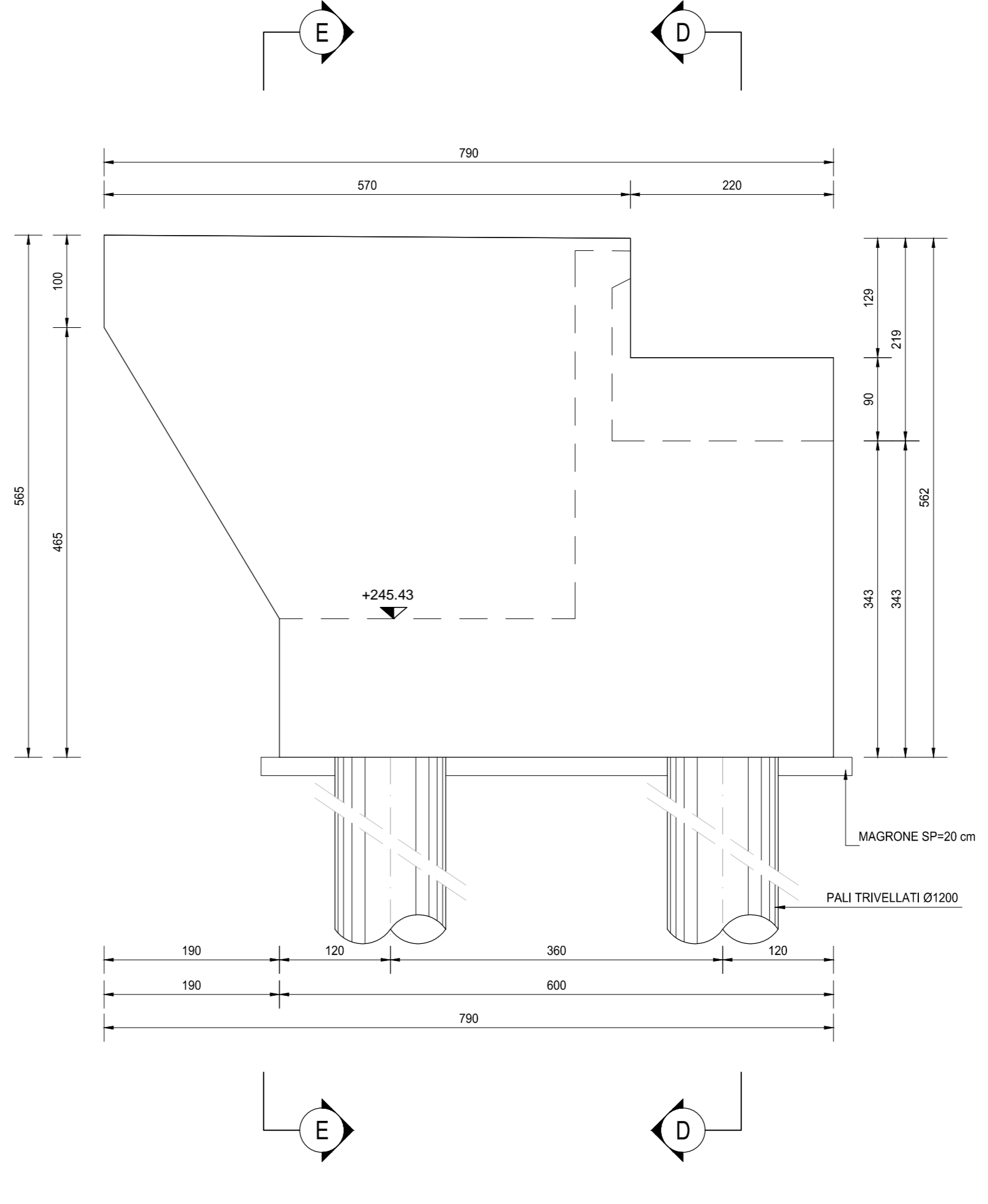
SEZIONE A-A  
SCALA 1:50



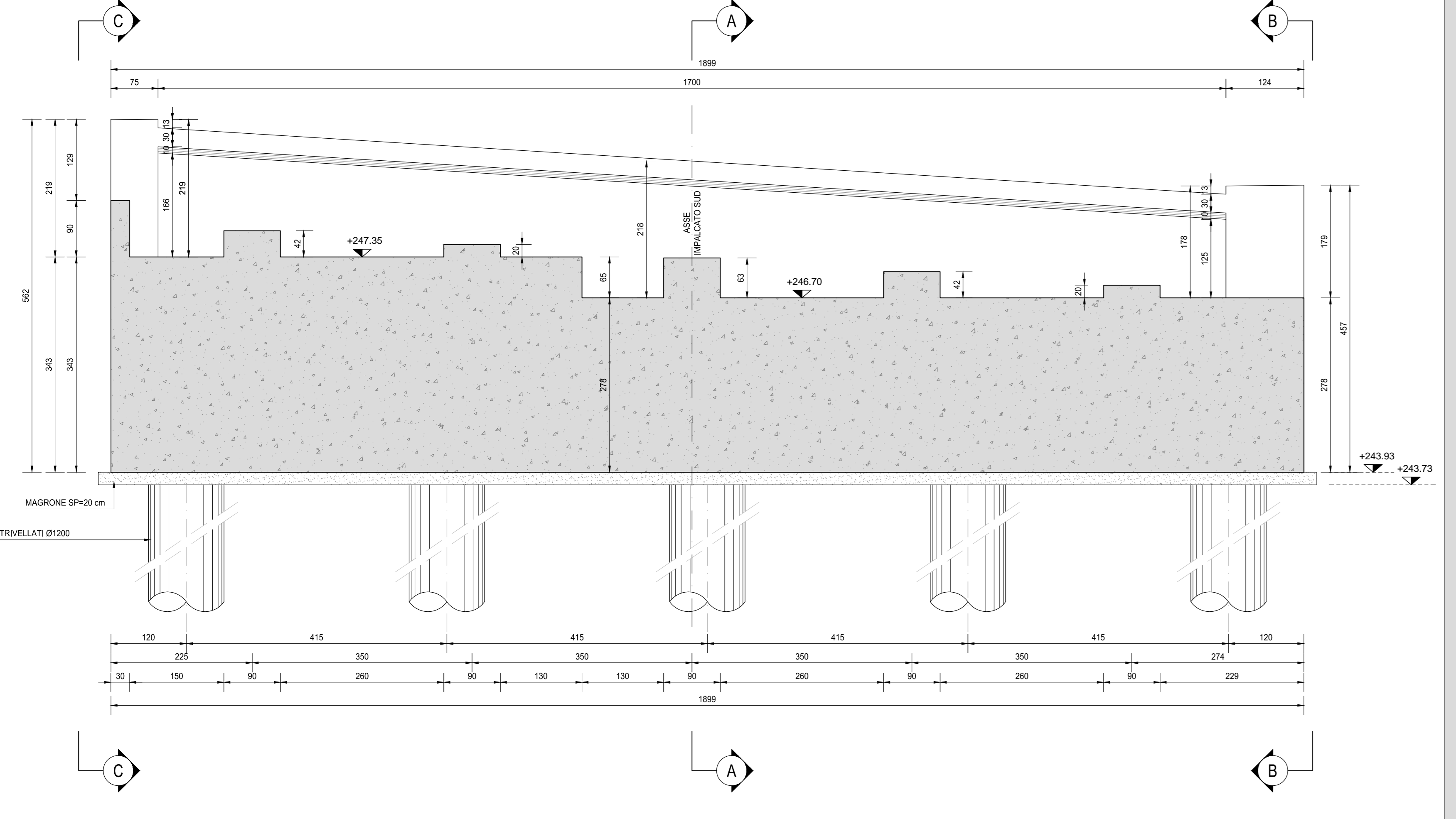
SEZIONE B-B  
SCALA 1:50



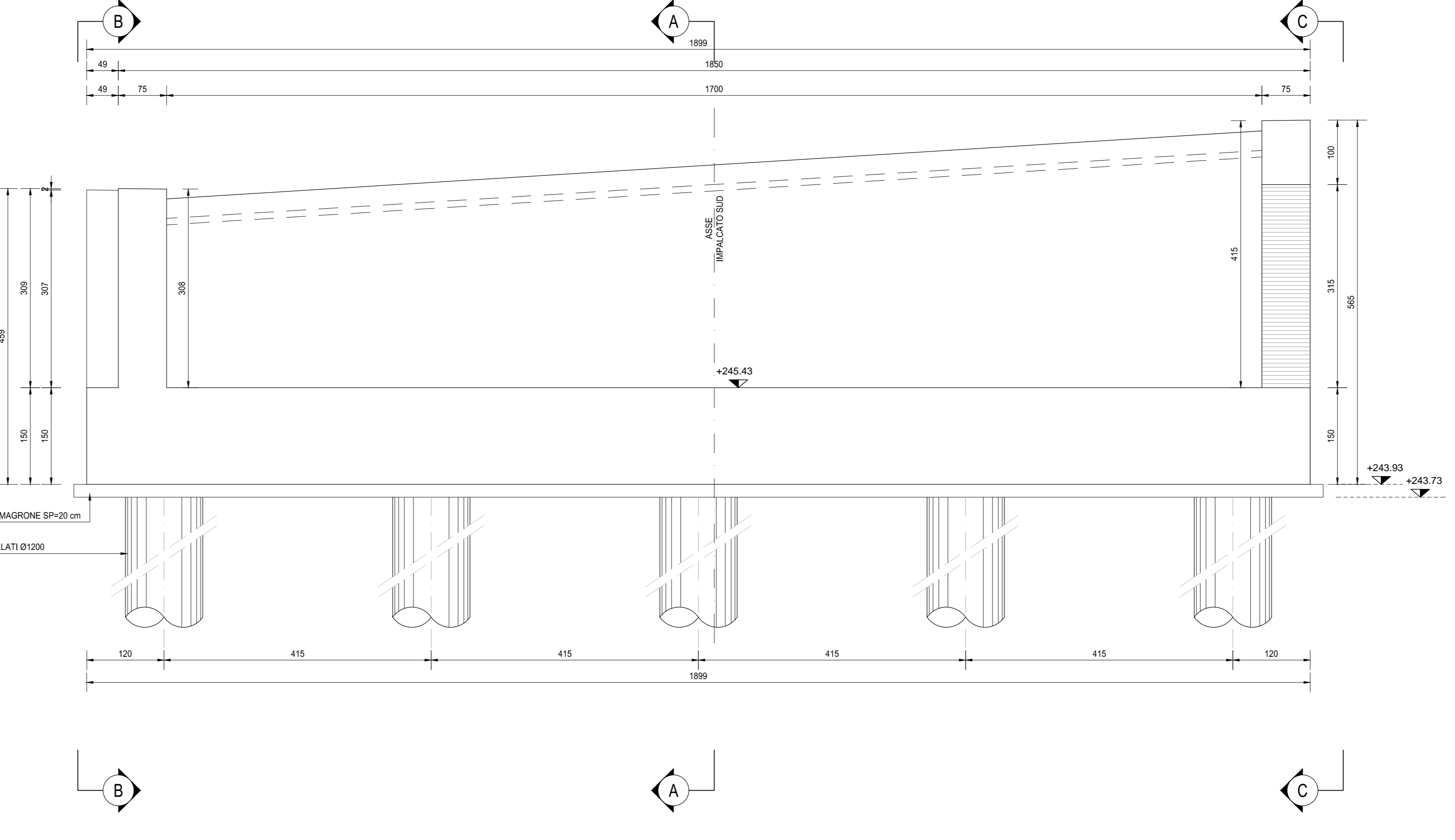
SEZIONE C-C  
SCALA 1:50



SEZIONE D-D  
SCALA 1:50



SEZIONE E-E  
SCALA 1:50



**RICHIAMI AD ALTRI ELABORATI**  
 PER LA DEFINIZIONE DELLE CARATTERISTICHE DEI MATERIALI **HC003 - P00VI03STRSC01**

**ANAS S.p.A.**  
 Direzione Progettazione e Realizzazione Lavori

**NUOVA S.S. 341 "GALLARATESE" - TRATTO DA SAMARATE A CONFINE CON LA PROVINCIA DI NOVARA - TRATTO NORD**  
**STRALCIO FUNZIONALE DAL KM 6+500 (SVINCOLO S.S. 336 NORD) AL KM 8+844 (SVINCOLO AUTOSTRADA A8) "BRETTELLA DI GALLARATE"**

**PROGETTO ESECUTIVO**

<b>STUDIO CORONA</b> Ing. Renato Venti Arch. Giancarlo Lucignoli	<b>UNING</b> Ing. Valerio Spalti Arch. Giancarlo Lucignoli Prof. Ing. Vittorio Novati	<b>SETAC</b> Prof. Ing. Luigi Neri Arch. Giancarlo Lucignoli	<b>ARKE</b> Arch. Giancarlo Lucignoli Arch. Giancarlo Lucignoli	<b>EG</b> Ing. Gabriele Esposito Arch. Giancarlo Lucignoli	<b>DOT. GEOL. DANIO DI LUJO</b> Dott. Carlo Enrico Gatti Arch. Giancarlo Lucignoli
VISTO - IL RESPONSABILE DEL PROCEDIMENTO	RESPONSABILE INTEGRAZIONE DELLE PREVISIONI SPECIALISTICHE	IL PROGETTISTA FIRMATARIO DELLA PRESTAZIONE	GEOLOGO	COORDINATORE DELLA SICUREZZA IN FASE DI PROGETTAZIONE	
Dott. Ing. Giancarlo LUCIGNOLI	Ing. Valerio SPALTI	Prof. Ing. Luigi NERI	Prof. Ing. CORE LGIO MONTERESI	Ing. Giancarlo RANIERI	

**HC 013**  
**H-PROGETTO STRUTTURALE-OPERE PRINCIPALI**  
 HC - VI04 - VIADOTTO VASCHE DI SPAGLIO - IMPALCATO SUD  
 Carpenteria spalla A - Tavola 02 di 02

CODICE PROGETTO	NOME FILE	REVISIONE	SCALA
PROGETTO	HC013-P00VI03STRCP05_A.dwg		
PROGETTO	LIV. PROJ.	N. PROJ.	
M1533	E	1801	
CODICE ELAB.	P00VI03STRCP05	A	1:50
C			
B			
A	EMISSIONE	MARZO 2021	ARCH. MAURO SASSO
REV.	DESCRIZIONE	DATA	REDAITTO
			ING. VALERIO BIANETTI
			ING. RENATO DEL PRETE
			APPROVATO