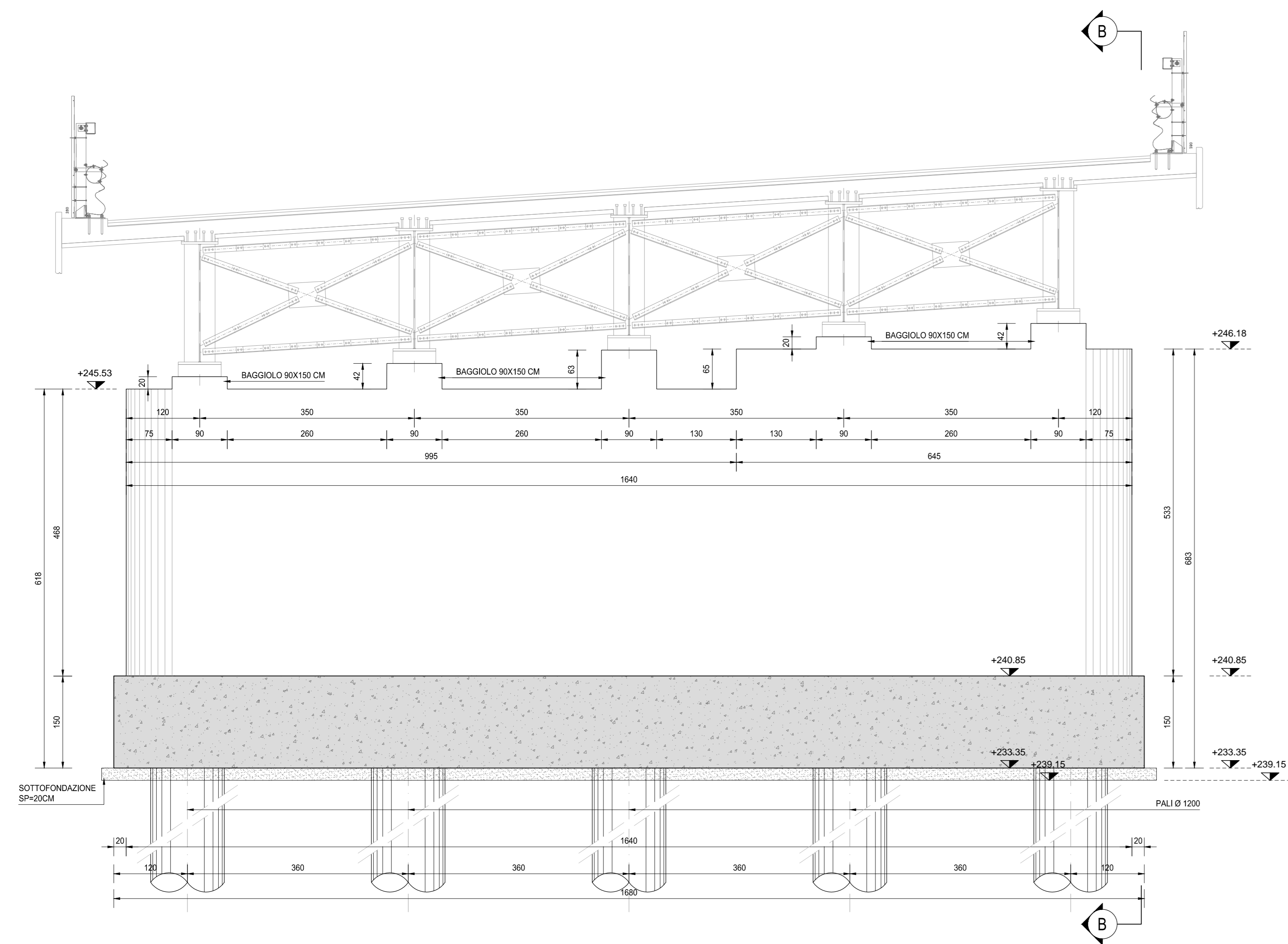
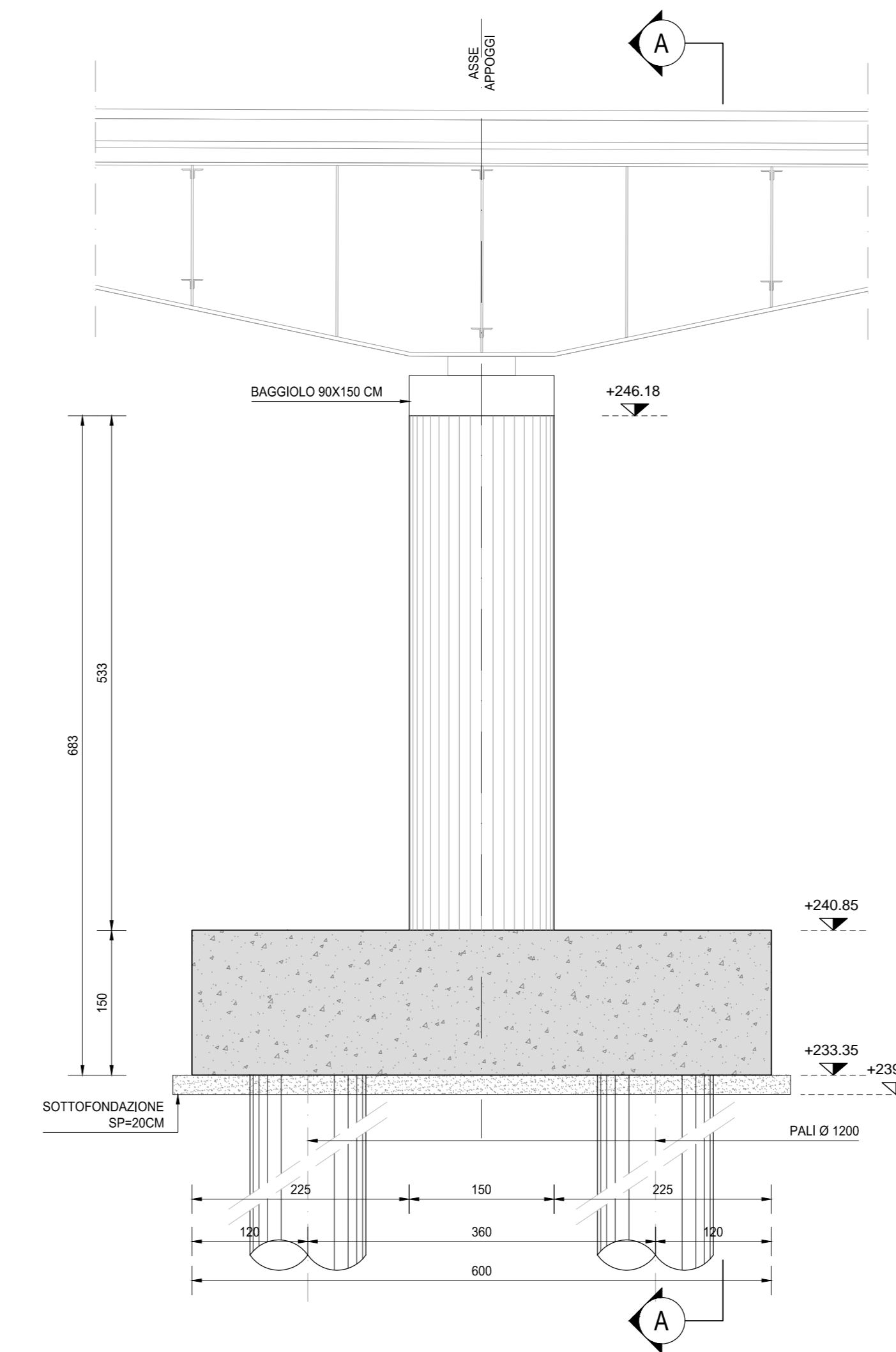


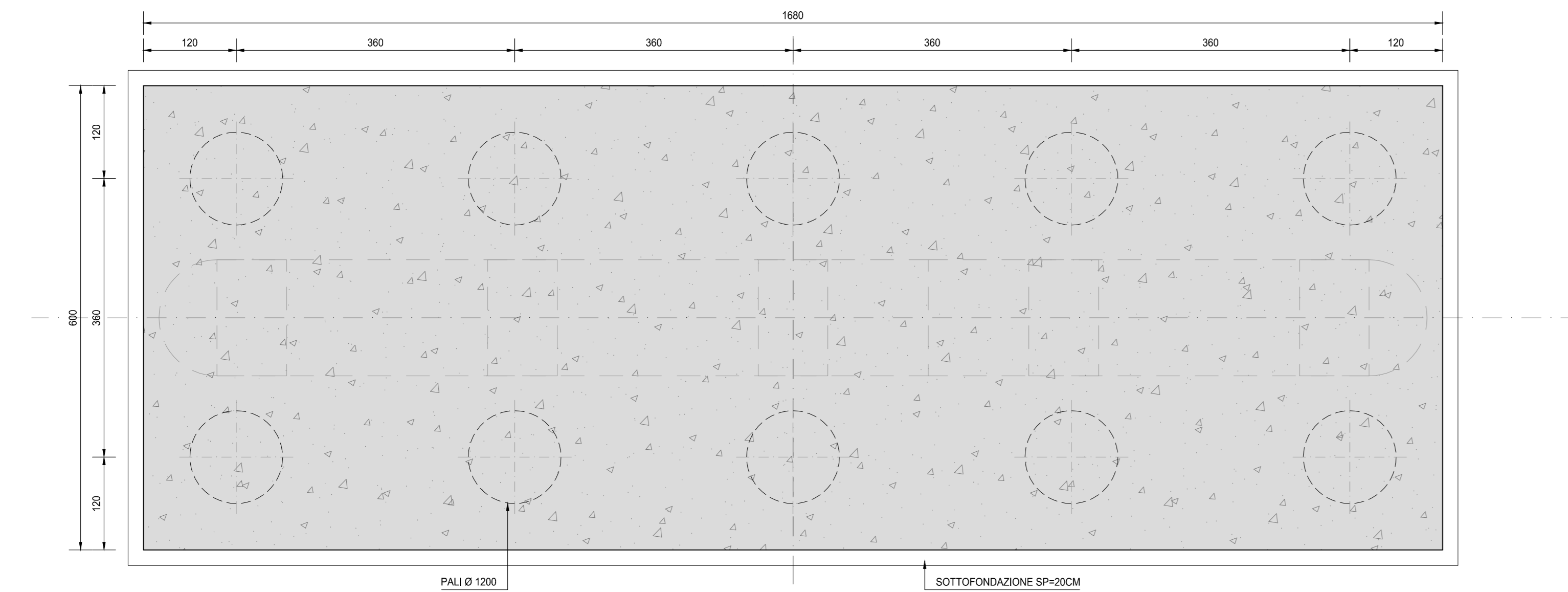
SEZIONE TRASVERSALE A-A
SCALA 1:50



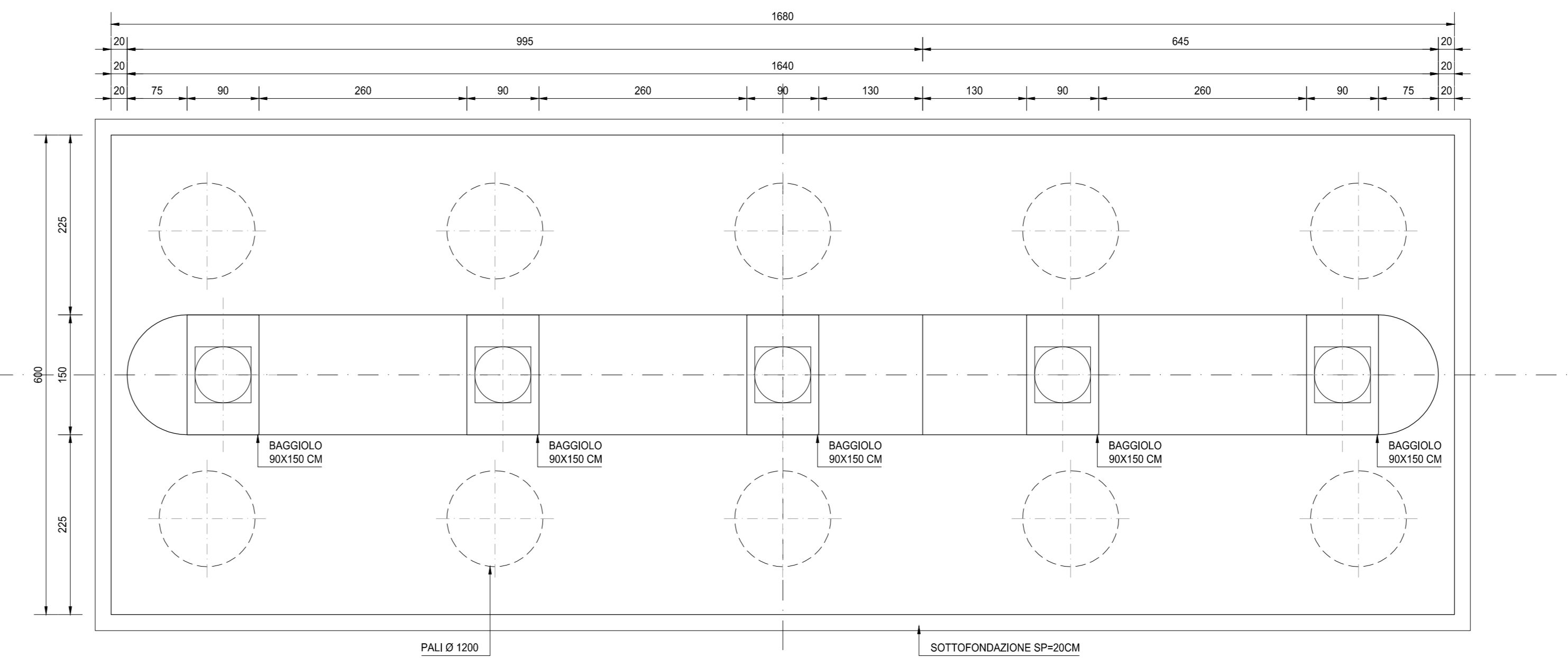
SEZIONE TRASVERSALE B-B
SCALA 1:50



PIANTA FONDAZIONI
SCALA 1:50




VISTA DALL'ALTO
SCALA 1:50



RICHIAMI AD ALTRI ELABORATI

PER LA DEFINIZIONE DELLE CARATTERISTICHE DEI MATERIALI **HC003 - P00VI03STRSC01**



NUOVA S.S. 341 "GALLARATESE" - TRATTO DA SAMARATE A CONFINE
CON LA PROVINCIA DI NOVARA - TRATTO NORD
**STRALCIO FUNZIONALE DAL KM 6+500 (SVINCOLO S.S. 336 NORD)
AL KM 8+844 (SVINCOLO AUTOSTRADA A8)
"BRETTELLA DI GALLARATE"**

PROGETTO ESECUTIVO

STUDIO CORONA Ing. Renato Vanni Architetto e Ingegnere	UNING Ing. Renato Vanni Architetto e Ingegnere	SETAC Ing. Luigi Roversi Architetto e Ingegnere	ARKE Ing. Giuseppe Argente Architetto e Ingegnere	ECOPLAN Ing. Renato Del Prete Architetto e Ingegnere	EG Ing. Gabriele Esposito Architetto e Ingegnere
VISTO IL RESPONSABILE DEL PROCEDIMENTO	RESPONSABILE INTEGRAZIONE DELLE PRESERIZIONI SPECIALISTICHE	IL PROGETTISTA FIRMATARIO DELLA PRESTAZIONE	GEOLOGO	COORDINATORE DELLA SICUREZZA IN FASE DI PROGETTAZIONE	
Dist. Ing. Giancarlo LUCIGNO	Dist. Ing. Giancarlo LUCIGNO	Dist. Ing. Giancarlo LUCIGNO	Dist. Ing. Giancarlo LUCIGNO	Dist. Ing. Giancarlo LUCIGNO	Dist. Ing. Giancarlo LUCIGNO

HC 022

H-PROGETTO STRUTTURALE-OPERE PRINCIPALI
HC - VI04 - VIADOTTO VASCHE DI SPAGLIO - IMPALCATO SUD
Carpenteria pila 03

CODICE PROGETTO	NOME FILE	REVISIONE	SCALA:
PROGETTO	HC022-P00VI03STRCP10_A.dwg		
LIV. PROG.			
N. PROG.			
CODICE ELAB.			
M1533	E 1801	P00VI03STRCP10	A
1:50			
C			
B			
A	EMMISSIONE	MARZO 2021	ARCH. MAURO SASSO
REV.	DESCRIZIONE	DATA	REDDATO
			ING. VALERIO BIANETTI
			ING. RENATO DEL PRETE
			VERIFICATO
			APPROVATO