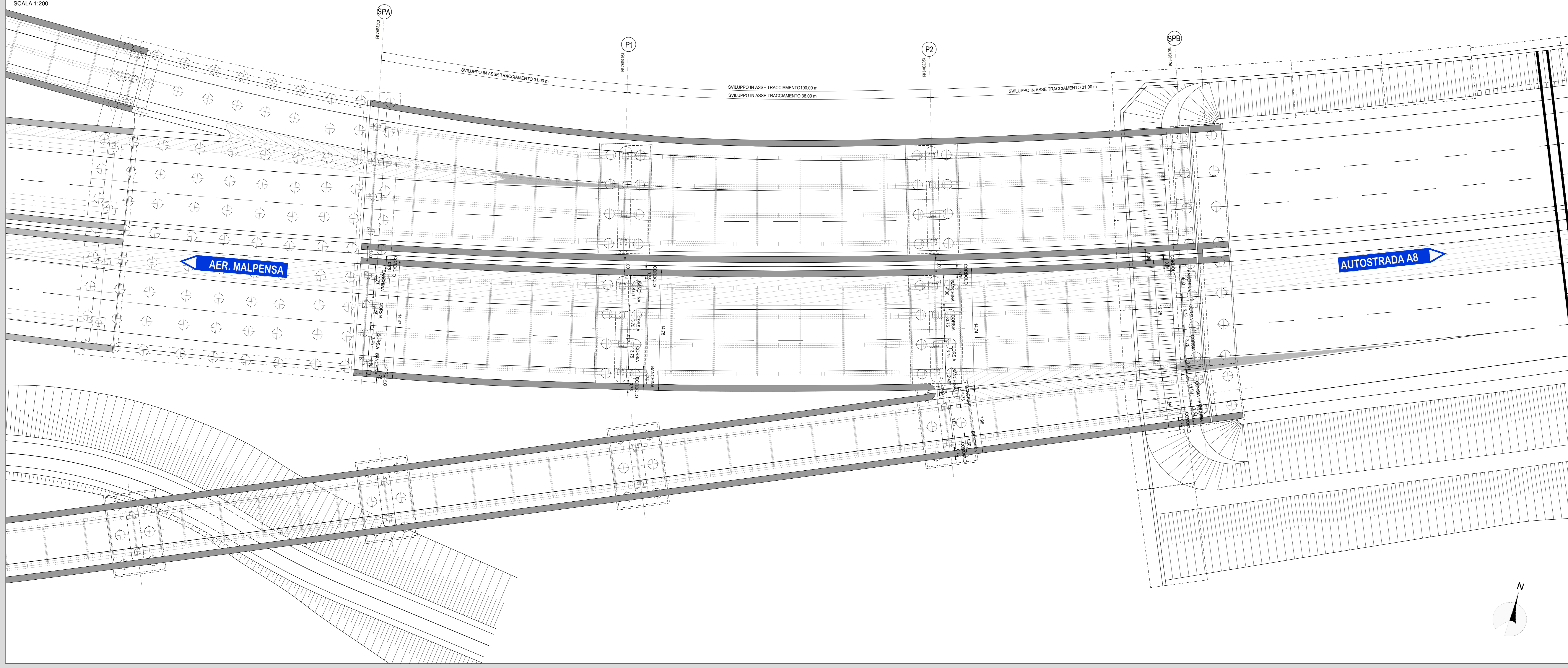
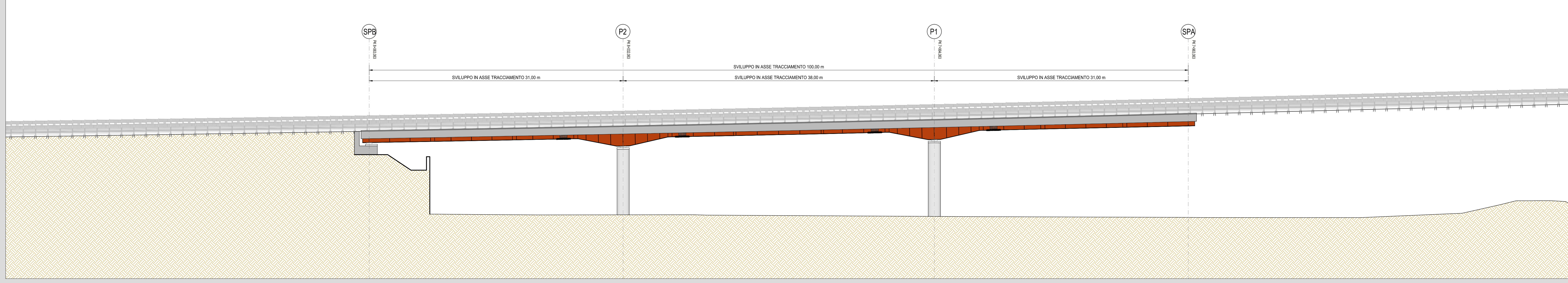


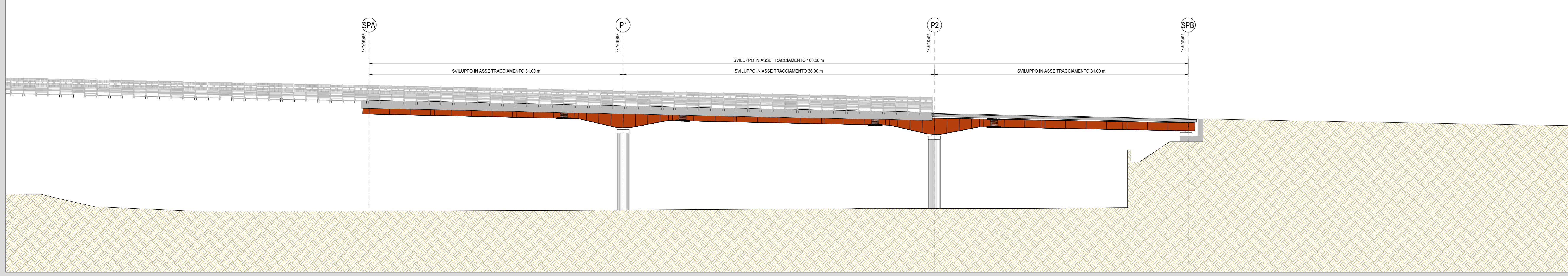
VISTA DALL'ALTO
SCALA 1:200



PROSPETTO NORD
SCALA 1:200



PROSPETTO SUD
SCALA 1:200



RICHIAMI AD ALTRI ELABORATI
PER LA DEFINIZIONE DELLE CARATTERISTICHE DEI MATERIALI **HF003 - P00VI06STRSC01**

anas ANAS S.p.A.
Direzione Progettazione e Realizzazione Lavori

NUOVA S.S. 341 "GALLARATESE" - TRATTO DA SAMARATE A CONFINE
CON LA PROVINCIA DI NOVARA - TRATTO NORD
**STRALCIO FUNZIONALE DAL KM 6+500 (SVINCOLO S.S. 336 NORD)
AL KM 8+844 (SVINCOLO AUTOSTRADA A8)
"BRETTELLA DI GALLARATE"**

PROGETTO ESECUTIVO

STUDIO CORONA Ing. Renato Vanni Architetto	UNING Ing. Renato Vanni Architetto	SETAC Ing. Luigi Montarossi Ingegnere	ARKE Ing. Giuseppe Agostini Ingegnere	COOPPLAN Ing. Renzo Del Prete Ingegnere	EG Ing. Gabriele Esposito Ingegnere
VISTO - IL RESPONSABILE DEL PROCEDIMENTO Dist. Ing. Giancarlo LUONGO		RESPONSABILE INTEGRAZIONE DELLE PREVISIONI SPECIALISTICHE Dist. Ing. Giancarlo LUONGO		IL PROGETTISTA FIRMATARIO DELLA PRESTAZIONE Ing. Valerio SASSI	
COORDINATORE DELLA SICUREZZA IN FASE DI PROIEZIONE Dist. Ing. Giancarlo LUONGO		GEOLOGO Dist. Ing. Cesare Luigi MONTEROSI		COORDINATORE DELLA SICUREZZA IN FASE DI PROIEZIONE Dist. Ing. Giancarlo LUONGO	

HF 005 **H-PROGETTO STRUTTURALE-OPERE PRINCIPALI**
HF - V08 - IMPALCATO SUD
Planimetria e prospetti dell'opera (dx e sx)

CODICE PROGETTO	NOME FILE	REVISIONE	SCALA:
PROGETTO	HF005-P00VI06STRDI01_A.dwg		1:200
PRODOTTO	ELABORATO	REDAZIONE	VERIFICAZIONE
M1533	E 1801	A	
C			
B			
A	EMMISSIONE	MARZO 2021	ARCH. MAURO SASSI
REV.	DESCRIZIONE	DATA	REDAZIONE
			VERIFICAZIONE
			APPROVATO